

Тема урока:

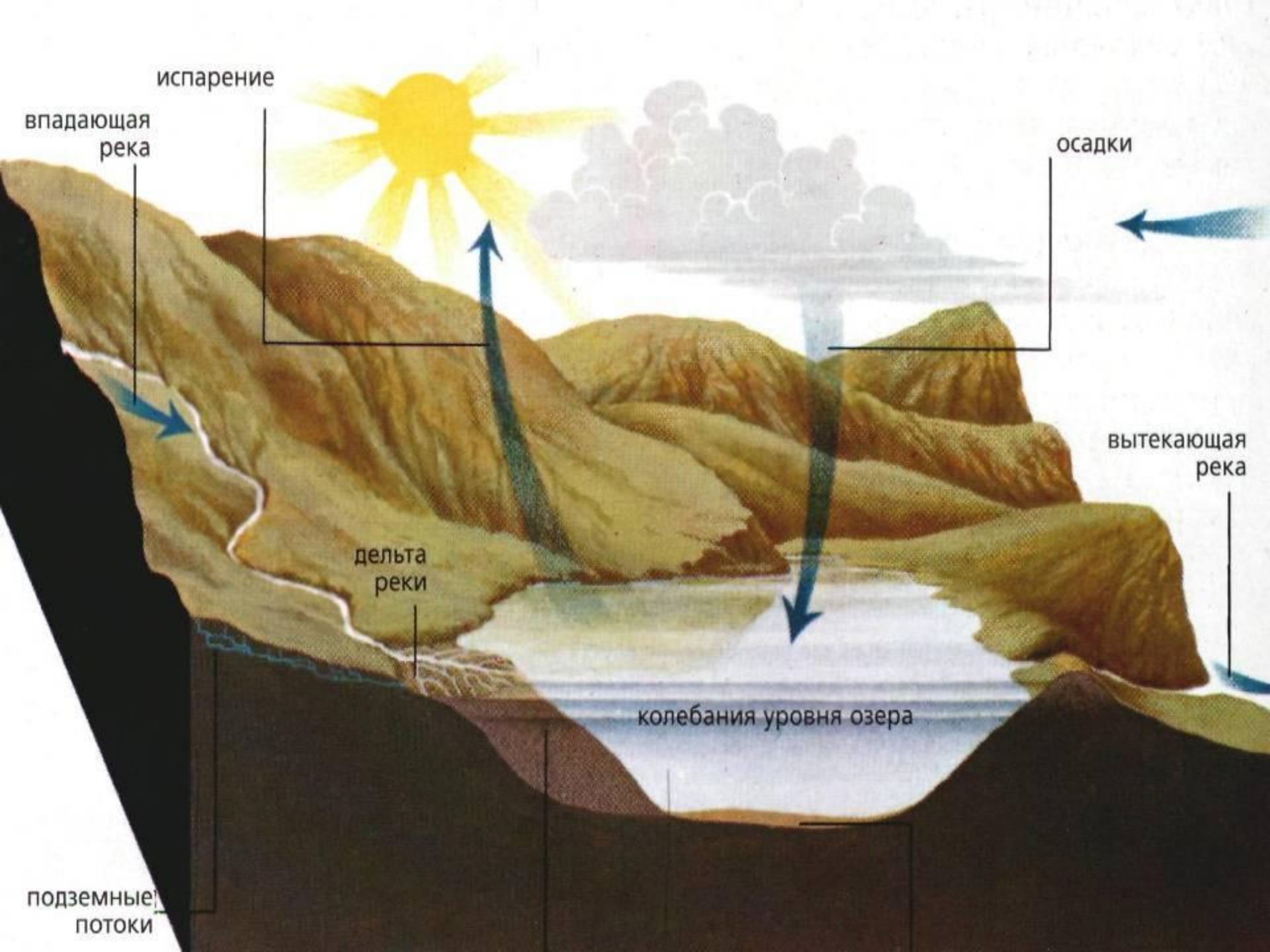
«Озера»



Буряты называют его «Байкал – далай», что означает «Байкал – море»... В песне поется «Славное море – священный Байкал»...

А что вам известно о Байкале?

Озеро - это замкнутый
водоём, скопление воды
в природном углублении
на суше.



испарение

впадающая
река

осадки

вытекающая
река


дельта
реки

колебания уровня озера

подземные
потоки


Условия образования:

- 1) Источник воды (осадки, поверхностные или подземные воды)
- 2) Природное углубление – озерная котловина
- 3) Малое испарение



Классификация озер

по происхождению



по происхождению

тектонические

ледниковые

запрудные

карстовые

вулканические

искусственные

Пойменные
(старицы)

Старица



Искусственное



Ледниковое



```
graph TD; A[По сточности] --- B[ ]; A --- C[ ]
```

По сточности



```
graph TD; A[По сточности] --- B[сточные]; A --- C[бессточные]
```

По сточности

сточные

бессточные

```
graph TD; A[По солёности] --- B[ ]; A --- C[ ]
```

По солёности


```
graph TD; A[По солености] --- B[солёные]; A --- C[пресные]
```

По солености

солёные

пресные

Соленые



Самое, самое, самое

1. Большое –
 - Каспийское море
376000 кв.км
2. Глубокое –
 - Байкал 1637 м
3. Соленое –
 - Мёртвое море
270%
4. Длинное –
 - Танганьика 650 км
5. Высокогорное –
 - Титикака на высоте
3812 м

Название озера	На каком материке находятся	Сточное или бессточное	Соленое или пресное
Каспийское			
Виктория			
Танганьика			
Байкал			
Верхнее			
Ладожское			
Эйр			

