



# КОРОЛЕВСТВО ШВЕЦИЯ



# ГОСУДАРСТВЕННЫЕ СИМВОЛЫ



**ФЛАГ ШВЕЦИИ**



**БОЛЬШОЙ ГЕРБ ШВЕЦИИ**



**МАЛЫЙ ГЕРБ ШВЕЦИИ**

# ГОСУДАРСТВЕННЫЕ СИМВОЛЫ



# ГОСУДАРСТВЕННЫЕ СИМВОЛЫ

- На гербе Королевства Швеции еще сохранилась память о бывшей мощи



# Королевство Швеция

## краткая справка

- Основано - около 900 г.
- Официальный язык – шведский
- Столица – Стокгольм
- Форма правления – наследственная конституционная монархия, парламентская демократия
- Глава государства - король Карл XVI Густав
- Законодательный орган - однопалатный парламент (Риксдаг, 349 мест), избираемый путем тайного свободного голосования на четыре года.
- Глава правительства - премьер-министр Фредрик Рейнфельдт
- Территория - 449 964 км<sup>2</sup> (5 по величине страна Европы, 54 в мире)  
лесные массивы:53% , горы: 17% , обрабатываемые земли: 8% реки и озера: 9%
- Население - 9 354 426 чел.
- Валюта – Шведская крона

# Административное деление Швеции

- Административно страна разделена на 21 округ (лён)
- В каждом лене существуют также органы местного самоуправления — ландстинги (landsting), которые избираются местным населением.
- Каждый лен, в свою очередь, делится на коммуны (kommun), общее количество которых составляет 290 (2008). Существует также исторически сложившееся деление Швеции на провинции и регионы.



# КАРТА ШВЕЦИИ



# Географическое положение Швеции

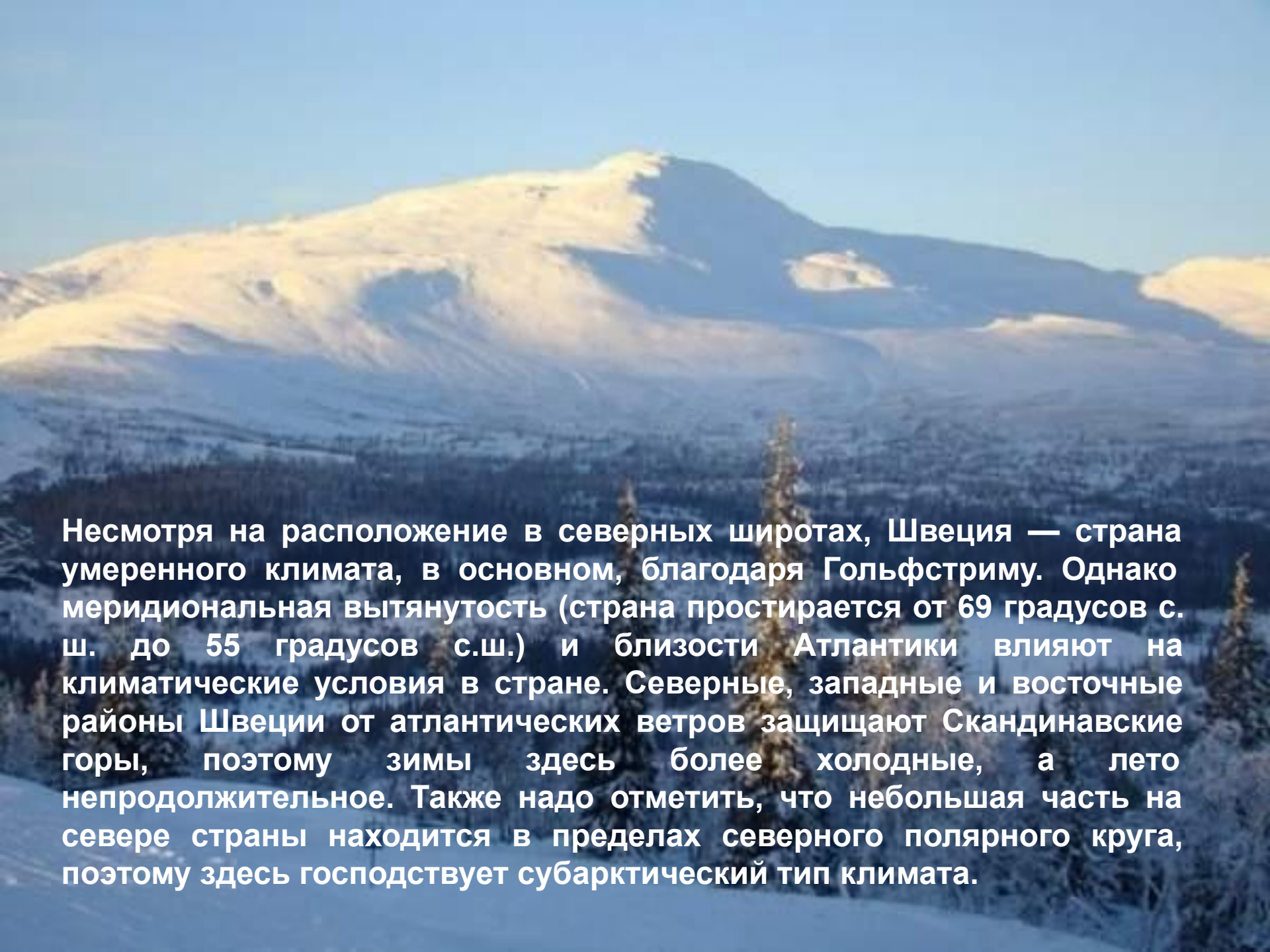
Швеция — государство в Северной Европе, расположенное в восточной и южной части Скандинавского полуострова. По площади (449 964 км<sup>2</sup>) Швеция занимает третье место среди стран Западной Европы и пятое среди стран всей Европы.

На западе Швеция граничит с Норвегией (длина границы 1619 км), на северо-востоке — с Финляндией (614 км), а с востока и юга её омывают воды Балтийского моря и Ботнического залива. Общая протяжённость границ составляет 2,333 км.



На юге проливы Эресунн, Каттегат и Скагеррак отделяют Швецию от Дании. В состав Швеции входят два крупных острова в Балтике — Готланд и Эланд.







Несмотря на расположение в северных широтах, Швеция — страна умеренного климата, в основном, благодаря Гольфстриму. Однако меридиональная вытянутость (страна простирается от 69 градусов с. ш. до 55 градусов с.ш.) и близости Атлантики влияют на климатические условия в стране. Северные, западные и восточные районы Швеции от атлантических ветров защищают Скандинавские горы, поэтому зимы здесь более холодные, а лето непродолжительное. Также надо отметить, что небольшая часть на севере страны находится в пределах северного полярного круга, поэтому здесь господствует субарктический тип климата.



Для Швеции характерны холмистые моренные ландшафты, подзолистые почвы, которые отличаются сильной каменистостью, малой мощностью, преобладанием песчаных и щебнистых разностей, повышенной кислотностью, и хвойные леса. Пахотные земли занимают 8 % . Большая часть страны покрыта лесами (53 %), по этому показателю Швеция занимает первое место в Европе. Преобладают таёжные леса на подзолистых почвах, образующие крупные массивы к северу от 60° с. ш. и состоящие главным образом из сосны и ели, с примесью берёзы, осины и других лиственных пород. Южнее — смешанные хвойно-широколиственные леса на дерново-подзолистых почвах, а на полуострове Сконе — широколиственные леса из дуба и бука на бурых лесных почвах. На севере обширные территории занимает тундровая зона Шведской Лапландии. Береговая линия сильно изрезана и изобилует шхерами и островными группами. Длина береговой линии 3 218 км.



# Рельеф

A wide-angle landscape photograph of a mountain valley. In the foreground, a calm lake reflects the clear blue sky and the surrounding mountains. The middle ground shows a valley floor with patches of green vegetation and scattered rocks. In the background, several mountain peaks are visible, some with snow patches. The sky is a deep, clear blue with a few wispy clouds.

В рельефе на севере и западе преобладают плоскогорья и горы, вдоль границы с Норвегией тянутся Скандинавские горы, где самая высокая гора Кебнекайсе имеет высоту 2 123 м.

Между Скандинавскими горами и Ботническим заливом Балтийского моря лежат плоскогорье Норланд, Среднешведская низменность и возвышенность Смоланд. Южный полуостров Сконе — равнинный.

# Состояние экономики

Придерживаясь политики неучастия в войнах и нейтралитета на протяжении всего XX века, Швеция добилась высокого уровня жизни населения в условиях капиталистической системы хозяйства, основанной на применении высоких технологий, и всеобъемлющего социального обеспечения.

Страна обладает современной инфраструктурой, превосходными внутренними и внешними коммуникациями и высококвалифицированной рабочей силой.

Экономика ориентирована преимущественно на внешнюю торговлю

□ Около 90 % продукции производится частными компаниями, такими как Ericsson AB, Alfa Laval Group, IKEA, из них примерно половину составляет машиностроение. В сельском хозяйстве производится лишь 2 % ВВП

- 
- Стремление правительства к строгой финансовой дисциплине привело к профициту бюджета в 2001 г., в 2002 г. он сократился вдвое по причине глобального экономического спада, уменьшения доходов и увеличения расходов
  - Центральный банк Швеции (Riksbank) стремится к поддержке стабильного курса валюты и удержанию инфляции на уровне 2 %
  - Рост ВВП в 2005 составил 2,7 % (в 2004 — 3,7 %). Начиная с 2001 г. в стране растёт безработица, которая в марте 2005 составила, по официальным данным, 5,5 %
  - **ВАЖНЕЙШИЕ ПРОДУКТЫ ЭКСПОРТА:** бумага, электротовары и компьютеры, легковые автомобили, станки, продукты химической и фармацевтической промышленности, железо и сталь, продукты питания
  - **ВАЖНЕЙШИЕ ПРОДУКТЫ ИМПОРТА:** нефть, автомобили, станки, электротовары и компьютеры, продукты питания, одежда, обувь.

# ДЕНЕЖНЫЕ ЗНАКИ



# НАЦИОНАЛЬНЫЕ ПРАЗДНИКИ

## ШВЕЦИИ



1 января. Новый год.

13 января. День Святого Игната - окончание рождественских праздников.

15 января – День Святого Кнута

30 апреля. День рождения короля Карла XVI Густава.

30 апреля – Вальпургиева ночь

6 июня. День Флага (независимости) и День Конституции. Национальный праздник День шведского флага отмечают в ознаменование двух исторических событий - избрания 6 июня 1523 короля Швеции Густава I и принятия первой конституции 6 июня 1809.

21-22 июня. Мидсоммар - праздник летнего солнцестояния

1-2 ноября. День Всех Святых

13 декабря – День Святой Люсии

25 декабря. Рождество.

**День Святой Люсии**

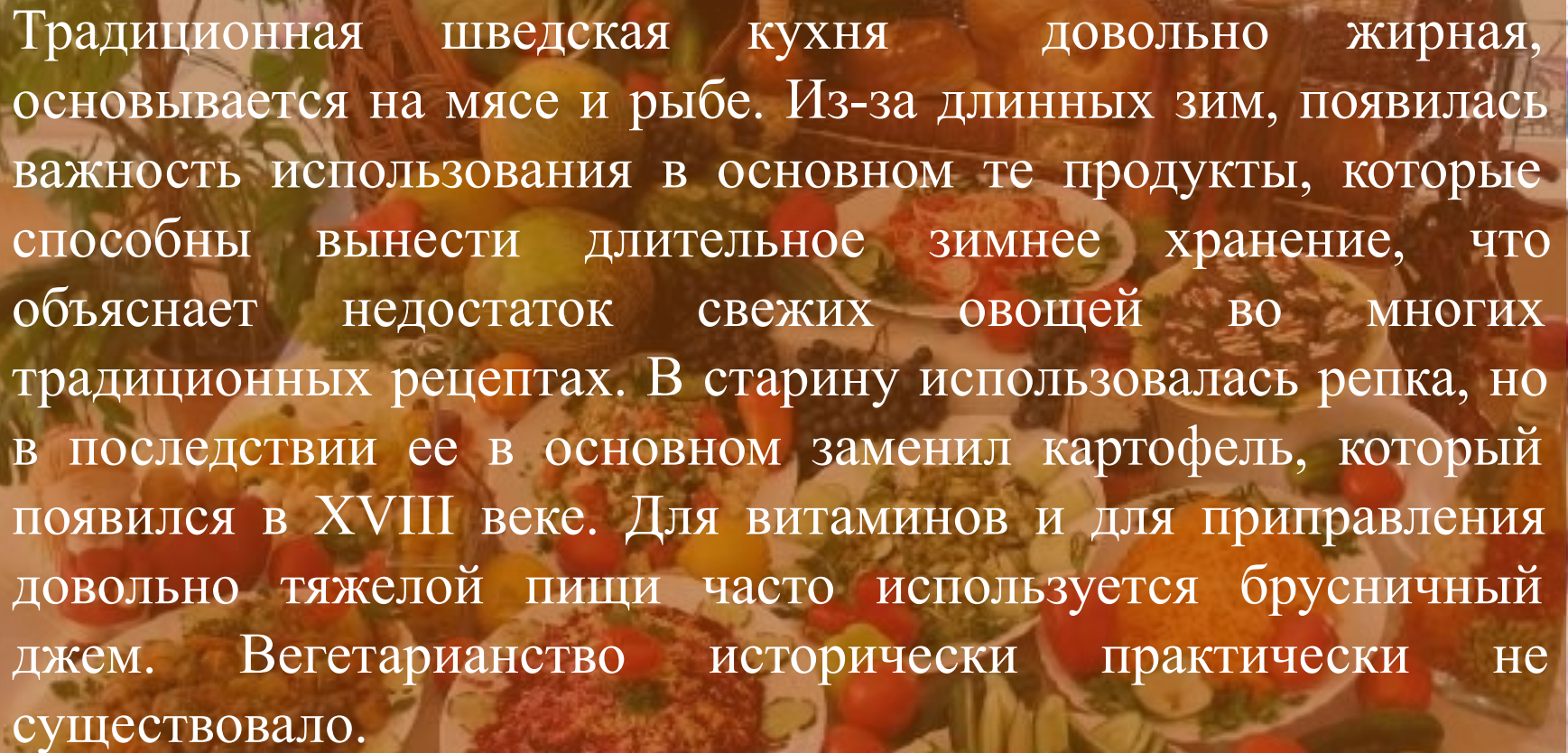


# НАЦИОНАЛЬНЫЙ ШВЕДСКИЙ КОСТЮМ



# НАЦИОНАЛЬНАЯ КУХНЯ



A photograph of a table laden with various Swedish dishes. In the foreground, there are several plates of food, including what appears to be meatballs in a sauce, potatoes, and fresh vegetables like tomatoes and cucumbers. In the background, there are more dishes, including a large bowl of soup or stew, and a basket of bread. The text is overlaid on the image, providing information about traditional Swedish cuisine.

Традиционная шведская кухня довольно жирная, основывается на мясе и рыбе. Из-за длинных зим, появилась важность использования в основном тех продукты, которые способны вынести длительное зимнее хранение, что объясняет недостаток свежих овощей во многих традиционных рецептах. В старину использовалась репка, но в последствии ее в основном заменил картофель, который появился в XVIII веке. Для витаминов и для приправления довольно тяжелой пищи часто используется брусничный джем. Вегетарианство исторически практически не существовало.

**Наверняка все знакомы с выражением «шведский стол». По-шведски это звучит как «Смергосбурд».**



# Достопримечательности Швеции



**Королевский Дворец. Стокгольм.  
Главная достопримечательность Швеции**



**Музей ВАСА**





**Гётеборгский Ботанический сад является крупнейшим и, по мнению многих, ведущим ботаническим садом в Северной Европе.**

**Общая площадь сада составляет 430 акров (почти 110 га), включая природный заповедник, он был создан в комплексных целях исследования, прикладного применения и досуга с более сосредоточенным вниманием к садоводству.**

**За год здесь бывает почти полмиллиона посетителей. К фаворитам посетителей относятся сад трав, огород и, конечно же, пышные вечнозеленые посадки.**

**Ботанический сад в Гётеборге**



# Замки Швеции



Вадстенский замок-дворец




Замок Грипсхольм



Замок Кальмар



Средневековый замок Эребру

An aerial photograph of a stone castle complex. The castle features a prominent circular tower with a white interior and a blue roof. The walls are made of grey stone and are partially ruined. A large blue-roofed building is visible in the lower right. The castle is surrounded by lush green trees and a grassy area. A dirt path winds through the landscape.

**Выполнил:  
Ученик 11-Б класса  
КГУ "ОСШ № 24"  
Мештыбаев Вячеслав**