

Урок географии

**7 класс**

# Вершину покоряем сообща

**МОУ «Поярковская СОШ № 2»**

**учитель географии**

**Гладченко Галина Викторовна**

Самое... Самое...

Озеро.....



Титикака

Самое... Самое...

Водопад.....



Анхель

Самое... Самое...

Горная цепь.....



Анды

Самое... Самое...

Точка западного полушария.....



Аконкагуа



г. Аконкагуа 6960 м.



5. Население и страны

20- 25

4. Африка и Южная Америка

15- 20

3. Природные зоны

10-15

2. Особенности природы

5-10

1. Географическая карта

0-5

физминутка

«Вулкан»

«Луч»

«Исток»

«Росток»

# Задание №1 Географическая карта





# Задание №2 Особенности природы

## Для 1 группы

Платформа, горы, ~~изотерма~~, Бразильское, Вулкан.

## Для 2 группы

Пассаты, ~~Ла-Платская~~, осадки, климат, умеренный.

## Для 3 группы

Игуасу, Парана, режим, Маракайбо, ~~Веспуччи~~.

## Для 4 группы

Сельва, Сейба, саванна, ~~Анхель~~, пампа.



# Задание №3 Природные зоны

1 группа


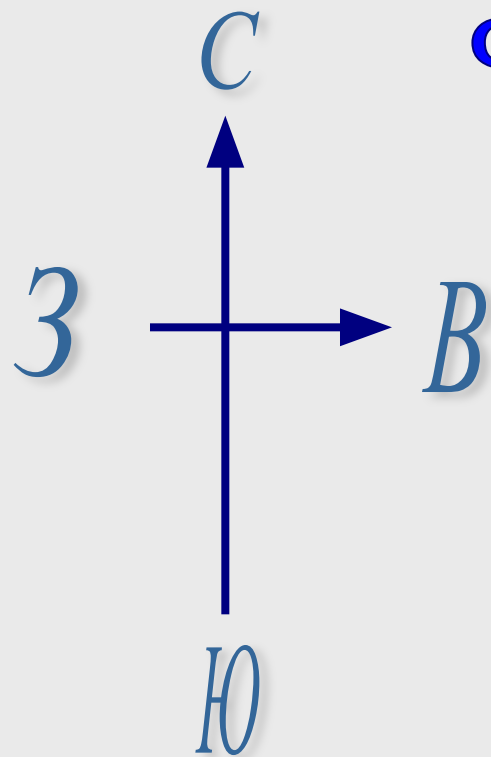
2 группа

3 группа

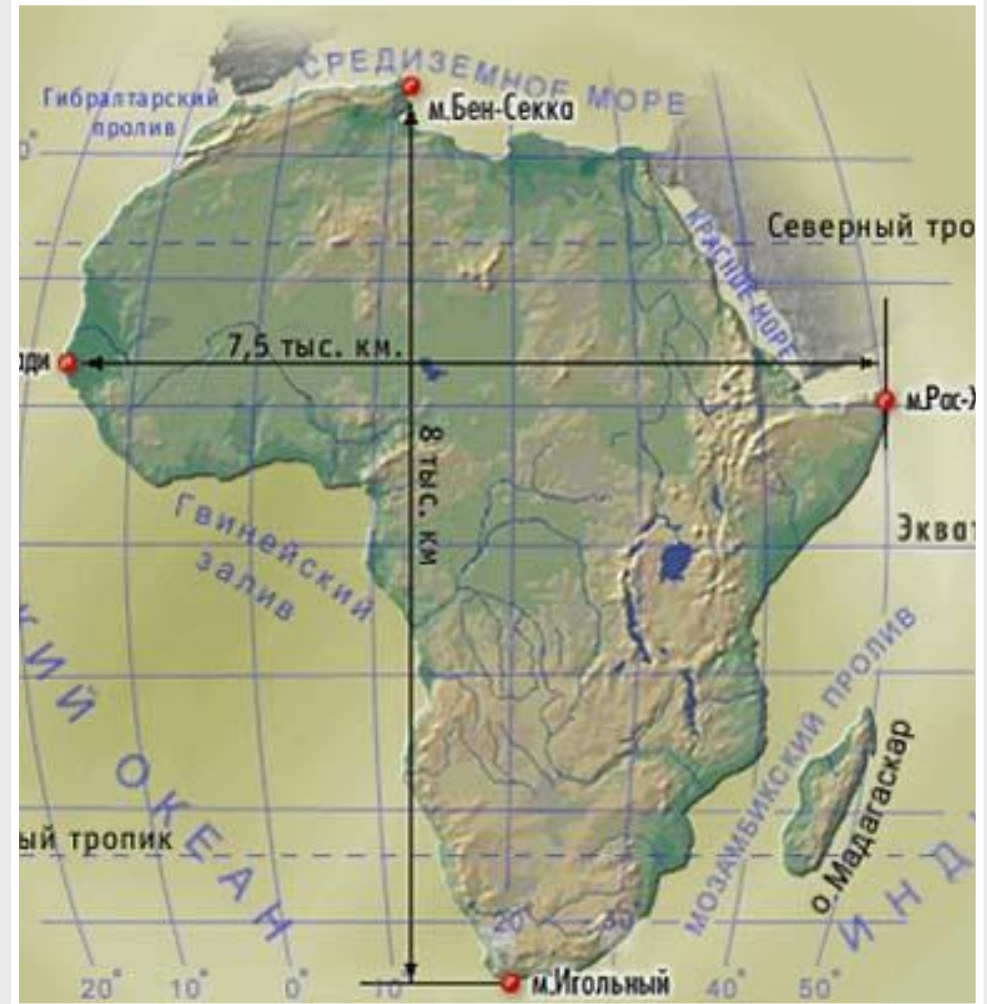
4 группа



# физминутка




# Задание №4 Африка и Южная Америка





# Задание №5 Население и страны



Бразилия



Аргентина





**Спасибо за урок!**