



ХАНТЫ-МАНСИЙСКИЙ
АВТОНОМНЫЙ ОКРУГ
ЮГРА



НЕФТЕЮГАНСК

ОСНОВАН
В 1967 ГОДУ

*«Шёл я по нашему краю,
Множество рек пересёк,
Ягодки слов собирая
В берестяной туесок»
Роман Ругин*

Топонимика нашего края

Авторы:

Колбаско Денис, 8б класс

Руководитель:

Насиева Гульсина Аминовна
учитель географии

Я Родины себе не выбирал.
Она, как жизнь, дается от рожденья,
Мне стала вьюжной суровая Югра
Отечеством, той точкой становленья,
Откуда в жизнь шагнул и где иду
У всех, как свечка в юрте, на виду.
Я Родины себе не выбирал...

В. Плесовских





ХАНТЫ-МАНСИЙСКИЙ
АВТОНОМНЫЙ ОКРУГ
ЮГРА



НЕФТЕЮГАНСК

ОСНОВАН
В 1967 ГОДУ




НЕФТЕЮГАНСК




КУТЬ-ЯХ



Усть-Юган



Пойковский

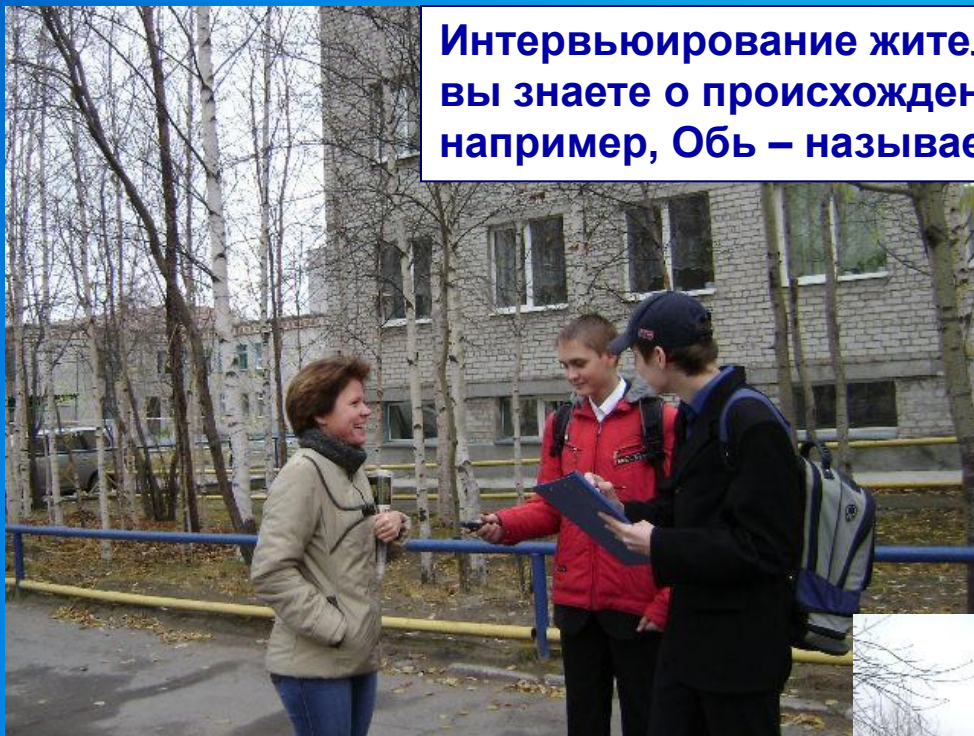


Салым



Чеускино

Интервьюирование жителей 9 и 10 микрорайонов «Скажите, что вы знаете о происхождении названия своего города, почему, например, Обь – называется Обью или Пыть-Ях – Пыть-Яхом?»



Название г. Нефтеюганска обозначает нефтяной город на реке Юганке. А почему Обь-не могу даже предположить.

Интересно было бы узнать, не расскажете?

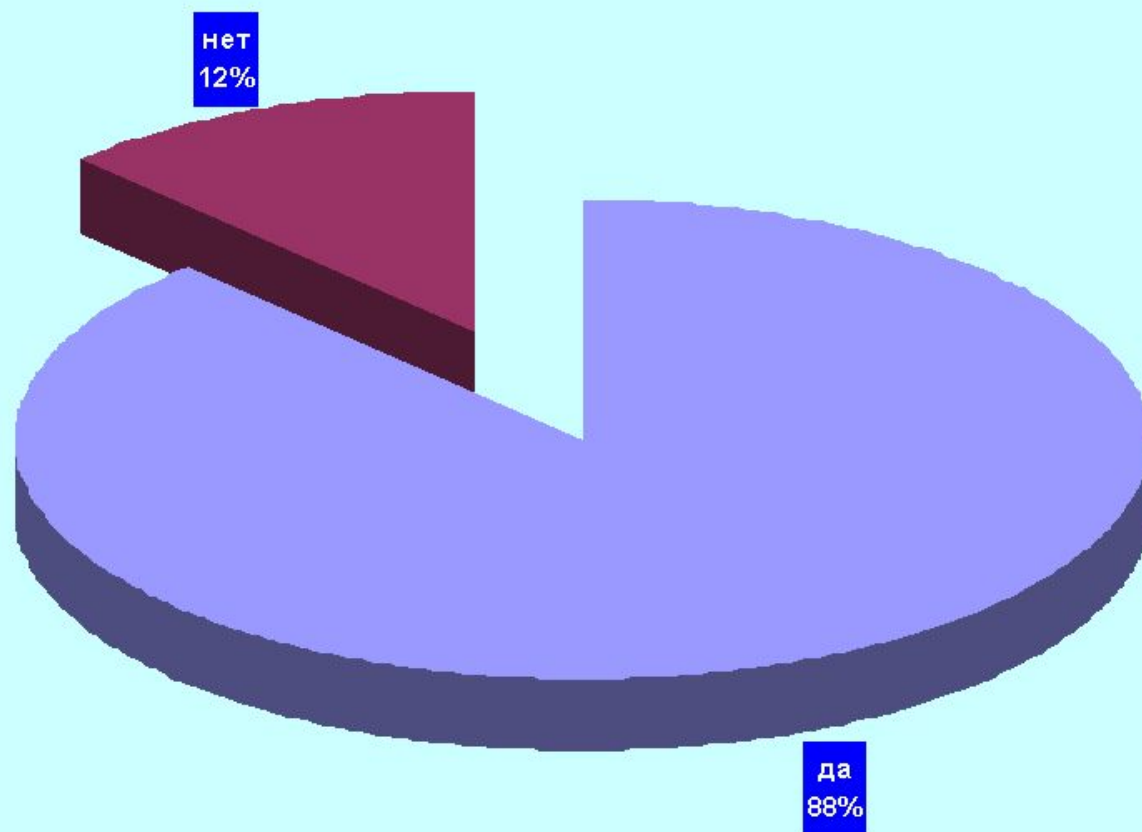
Думаю, название нашего города происходит от слов нефть и река, а по остальным названиям-нет никаких предположений

Какая нам разница? Своих проблем хватает, нам везде хорошо.

Где то читал, вроде бы в газете...



Хотели бы вы знать, о чём рассказывают наши географические названия?



Гипотеза

Если выяснить смысловое значение и происхождение географических названий – топонимов нашего края, то это позволит активировать интерес обучающихся и их родителей к родным местам, более глубоко познать историю наших предков.

ЦЕЛЬ:

выяснение смысловых
значений и происхождения
географических названий
нашего края

ЗАДАЧИ:

- Изучить и проанализировать научную литературу о топонимике как науке о географических названиях.
- Активизировать интерес обучающихся и их родителей к родным местам.

ЗАДАЧИ:

- Выяснить смысловые значения и происхождение географических названий нашего края
- Создать справочник «Топонимика ЮГРЫ».
- Сформировать любовь к родному краю через публикацию научных исследований в СМИ, через выступления на классных часах и ученической конференции.

Этапы работы

- **Информационно-познавательный:** подбор и изучение литературы по топонимике Югры. Составление рекомендательного списка литературы по теме работы. Ознакомление с топонимами Югры по физической карте Ханты-Мансийского округа.
- **Исследовательский:** составление анкеты и анкетирование обучающихся 7-8 классов, интервьюирование жителей поселка с целью выяснения отношения к исследуемой проблеме.
- **Аналитический:** анализ результатов, полученных в ходе анкетирования и их обсуждение, систематизация и популяризация собранного материала. Формулировка выводов.
- **Практический:** популяризация собранного материала о смысловом значении и истории происхождения топонимов края. Создание краткого справочника «Топонимика ЮГРЫ».



Классификация топонимов края



По времени
образования:
п. Сентябрьский
п. Октябрьский

По имени
первопоселенцев:
п. Чеускино
п. Сингапай

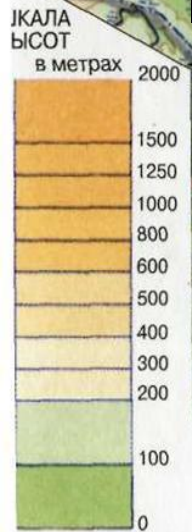
По географическому
положению:
п. Усть-Балык
п. Усть-Юган

По названию рек:
п. Пойковский
г. Лангепас
г. Мегион

По названиям
древних племён:
Югра
Сибирь
г. Ханты-Мансийск

Названия из двух
древнеюгорских
слов:
г. Сургут
г. Пыть-Ях
г. Когалым

По названиям, состоящим
из двух слов – русского и
хантыйского
г. Нефтеюганск
г. Нижневартовск



По названиям, состоящим из
двух слов – русского и
хантыйского



Нижневартовс

к


По имени
первопоселенцев:

Сингапай




Названия из двух древнеюгорских слов:

ПЫТЬ-ЯХ



Сургут



№ п/п	Топонимы	Объяснение названий	Фамилия, имя, отчество	Дата опроса
9.	Мушкино	«В июне 1966 года в составе одесского строительного студенческого отряда «Север», проделав путь от Одессы до Тюмени поездом, от Тюмени до Сургута самолетом, от Сургута на барже мы добрались наконец-то до той точки в тайге, которую называли Мушкино (или Мошкино). Подплывая к берегу ещё издали мы увидели как активно (мы думали приветливо) машут руками, ветками встречающие нас люди. Когда мы высадились стало понятно откуда появилось название будущего поселка. Тучи мошки преследовали нас постоянно.»	Бахчеван Василий Михайлович, первооткрыватель посёлка Мушкино (Пойково).	Сентябрь 2008 года. МОУ «СОШ № 3»

Из семейного фотоархива Бахчевана В.М., участника Одесского студенческого строительного отряда. 1966 год



Палаточный городок

Первое здание посёлка Мушкино –
студенческая столовая



Пилорама

Обь

Наиболее убедительно мнение об иранском происхождении этого названия (таджикское аб, об – «вода»).

С этой версией соперничает коми-зырянская: в этом языке об (обва) – «сугроб, глубокий снег, снежная вода». Самая простая версия рассказывает, что Обь сливается из двух рек Бии и Катунь, отсюда и знакомое русское слово «обе». Обь – «обе реки».

Живущие на её берегах малые народы называют её по-другому: ханты – Ас, тюрки – Умар, кеты – Ю, Чу, селькупы – Куай, ненцы - Самям.

Всего же существует около 30 названий Оби.

В дословном переводе полное название Оби с хантыйского – Хутынгтантынг Ас, что означает «Рыбная мучная река».



ПЫТЬ-ЯХ

хантыйское слово

«ПЫТИ» -

здравствуйте, «ЯХ» -

народ.

Сторожилы Пыть-Яха

знают только о двух

версиях данного

географического

названия: оно может

означать либо

«красивая девушка»,

либо «Здравствуйте,

люди!»

Сургут

An aerial photograph of the city of Surgut, Russia. The foreground features a large, modern blue building complex situated on a riverbank. The middle ground is filled with dense residential and commercial buildings. The background shows a vast expanse of green fields and distant hills under a clear sky.

Слово «Сургут» состоит из двух древнеюгорских слов: сор и кут, которые дошли до нас в измененном виде.

Слово сор переводится как заливная пойма реки, слово кут на сургутском наречии означает рыба и есть версия, что название образовано от сург - определенного сорта щуки. Значит Сургут - рыбное место, рыбная пойма.

Сингапай

Возможно название образовано от двух слов: личного имени Сеньки, жившее го в этих местах и слова паи которое в данном случае может означать земельный надел Сеньки или его лесок.


Кроме того есть версия, что Сингапай можно перевести как куча песка (сангы пай).

Название Сингапай может быть образовано от названия народности цынганы, которые жили на берегу реки Цынга, вытекающая из озера.

Есть версия, что название произошло от имени дочери вождя племени Сингапай, что означает «золотая земля».

Салым

по хантыйски "Солхэм" означает "созданная", "сотворенная". С незапамятных времен здесь жили ханты, органично вписываясь в мир природы.



ЧЕУСКИНО

Возможно, первопоселенцами здесь были ханты с фамилией каким-либо образом связанной со словом чосы, что в селькупском языке означает залив или море. Во многих языках есть слова ча и ус с одинаковым значением река. Поскольку ханты поселились на берегу реки, их и называли речные люди - чеускины. Но это только гипотеза.



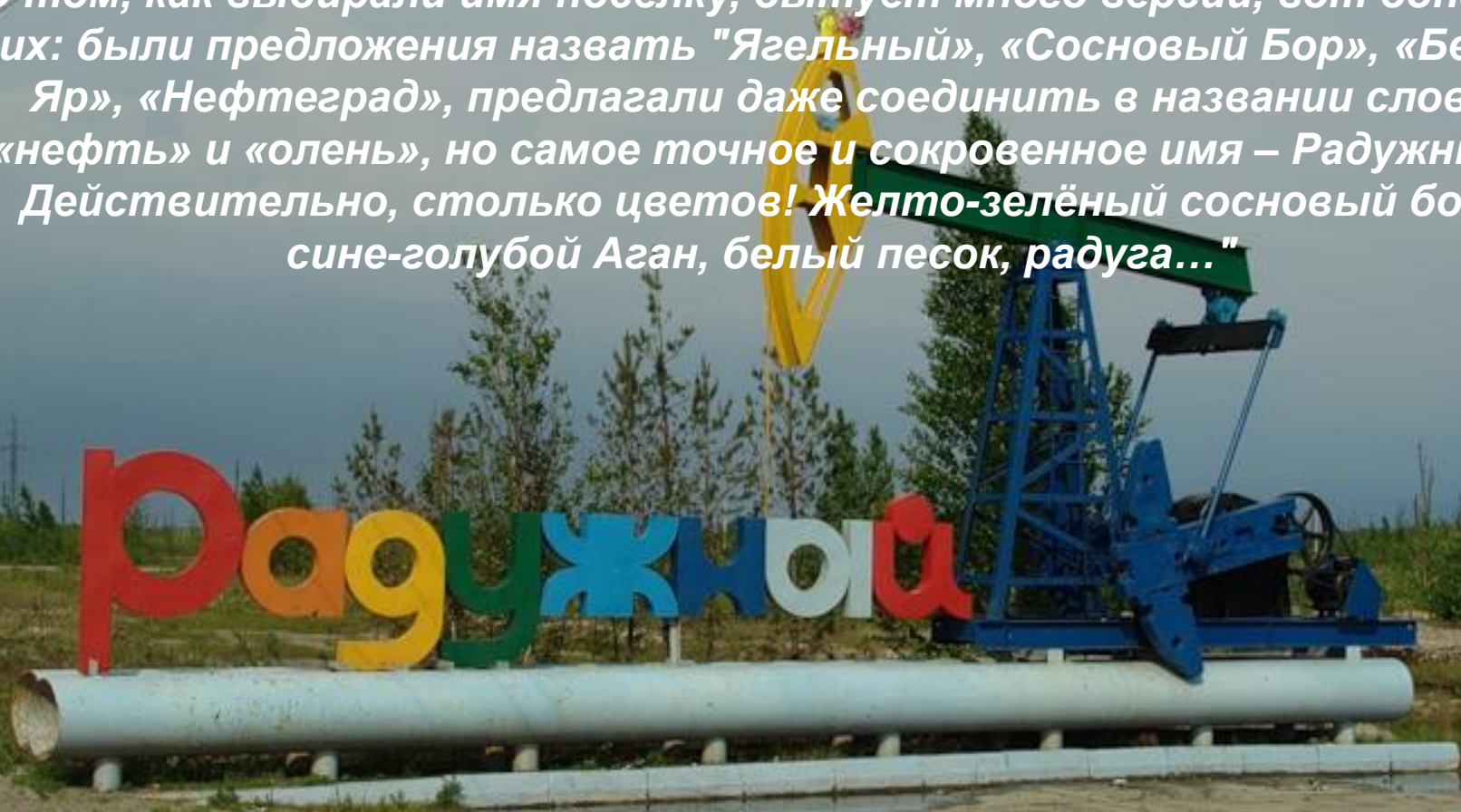
Каркатеевы

Посёлок. Корт — деревня,
поселок. Кат - два. Вероятно, по
фамилии первопоселенцев.

Каркам — проворный (таким могло
быть прозвище, от которого потом
получилась фамилия).

Радужный

О том, как выбирали имя посёлку, бытует много версий, вот одна из них: были предложения назвать "Ягельный", «Сосновый Бор», «Белый Яр», «Нефтеград», предлагали даже соединить в названии слова «нефть» и «олень», но самое точное и сокровенное имя – Радужный! Действительно, столько цветов! Желто-зелёный сосновый бор, сине-голубой Аган, белый песок, радуга..."



Югорск

В 1962г. был построен поселок Комсомольский. Своим появлением он обязан освоению месторождений газа и развитию лесной промышленности. В 1992г. переименован в Югорск от названия местности - Югра (Югория), где проживали народности ханты и манси. 23 декабря 1996г. получил статус города окружного подчинения.



Покачи

Название Покачи связано с первым из внедренных в разработку на этой территории месторождением Покачевским, которое было названо по фамилии хантыйского рода Покачевых, на чьих землях был получен промышленный поток нефти.



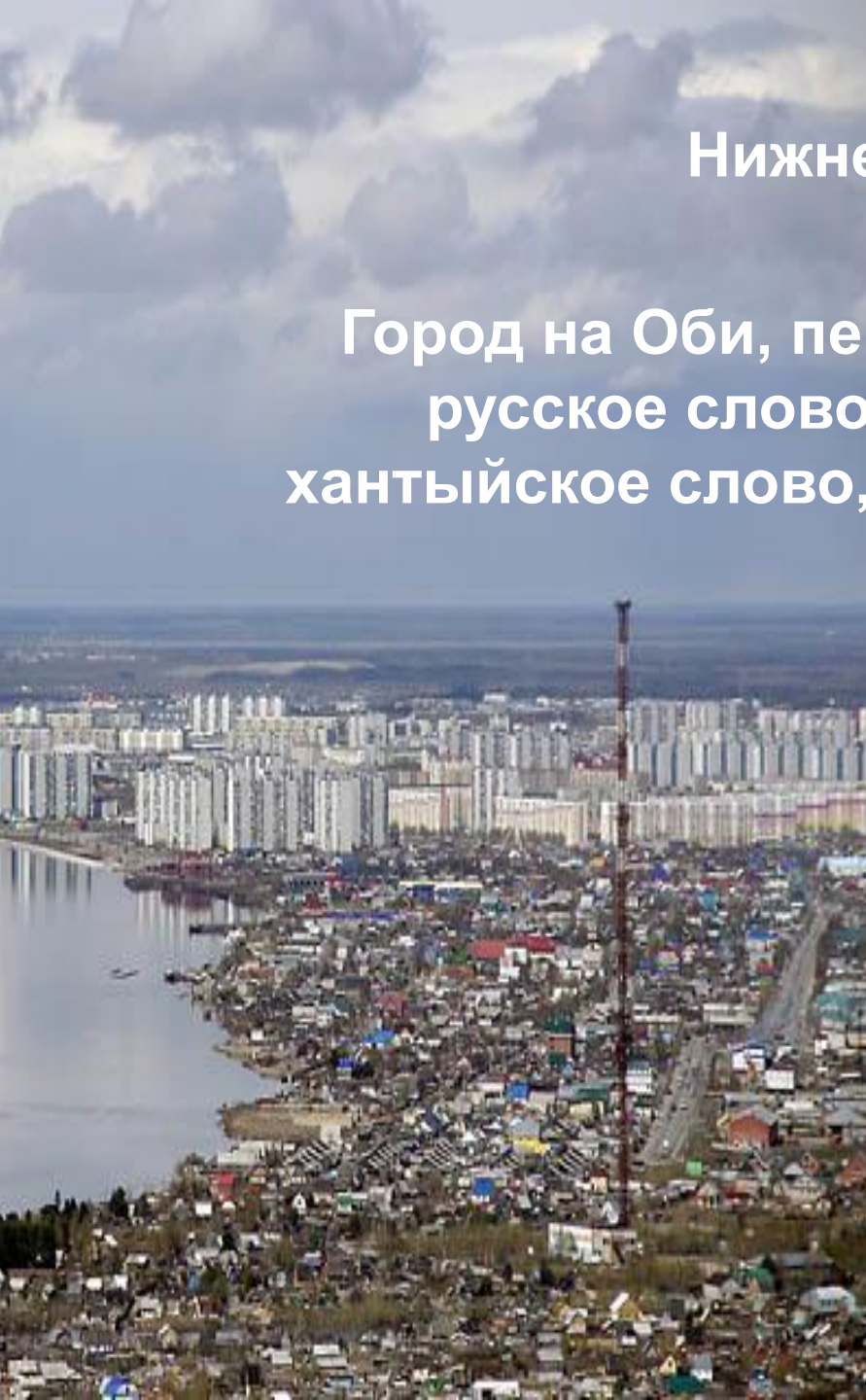
Мегион

Город находится в устье реки Меги. Венгерский лингвист Бернат Мункачи записал в конце девятнадцатого века хантыйское название Мегионских юрт в виде Мехе–Унг–Пухыл. Переводится – поселение в устье излучины, так как «пухыл» - поселение, «онг» - устье, «мехи» - излучина реки.



Нижневартовск

Город на Оби, первая часть «нижний» - русское слово, а второе «варта» - хантыйское слово, означающее «излучина, река».



Лянтор

От названия озера Лянтор - Тулар
по близости к реке Пим.

ЛЯНТОР

Лангепас

Город в Среднем Приобье. Это название является русской модификацией хантыйского словосложения «ланги»-белка, «пас»-рукав, протока, то есть «беличья протока».

Когалым

Название Когалым происходит от хантыйского «кох», «ког» («длинный, долгий») и «алынг» («начало»), что можно истолковать как «длинный исток реки». По другой версии название переводится на русский как «гиблое место». Совсем не удивительно: вокруг бесконечные болота и тайга; частые перепады атмосферного давления и температуры; зимой морозы доходят до -50 градусов.



ДОКУМЕНТАЛЬНЫЙ
ЦЕНТР

КОГАЛЫМ

Нягань

Возник в 1976 году как посёлок Нях.
Хантыйское нех, нёх, неух, нёух – «небольшая река,
протекающая по открытому месту».

По - хантейски название этого города «Няхын Юган»,
что переводится как «река на гнилом болоте».
Русские поселенцы переименовали хантыйское
словосочетание в ёмкое и короткое «Нягань», и что
самое забавное - «нягань» есть и в хантыйском
языке, означает оно «улыбка».



Выводы:

- топонимы отражают сложную многовековую историю нашего края: его заселения, развития хозяйства, историю изменений природной среды. Знание прошлого и бережное отношение к нему, в том числе к географическим названиям,- неотъемлемая часть культуры.

- беседы со старожилами, коренными жителями и жителями Нефтеюганска, участниками строительных студенческих отрядов – первопроходцами края, дают возможность выдвинуть ряд версий по происхождению некоторых топонимов нашего края, которые, на наш взгляд, могут дополнить существующие версии.

- знания о истории происхождения топонимов нашего края необходимы и значимы для активизации интереса обучающихся и их родителей к родным местам, более глубокого познания истории наших предков.

Топоним (греч. топос – «место»,
онима – «имя») – географическое
название;

совокупность названий –
топонимия; наука, изучающая
названия (топонимы) и их
происхождение - *топонимика*.

Топонимы

```
graph LR; A([Топонимы]) --> B[гидроним – собственное название реки или озера, другой водной поверхности (Обь, Конда),]; A --> C[ойконим – название населённого пункта (Сингапай, Каркатеевы),]; A --> D[урбоним – название города (Сургут, Лангепас),]; A --> E[этноним – наименование народа (ханты, манси).]; A --> F[хороним – название больших географических пространств (Сибирь, Урал),];
```

гидроним – собственное название реки или озера, другой водной поверхности (Обь, Конда),

ойконим – название населённого пункта (Сингапай, Каркатеевы),

урбоним – название города (Сургут, Лангепас),

этноним – наименование народа (ханты, манси).

хороним – название больших географических пространств (Сибирь, Урал), областей,