

Проект:

Режимы рек Африки

Выполнила:

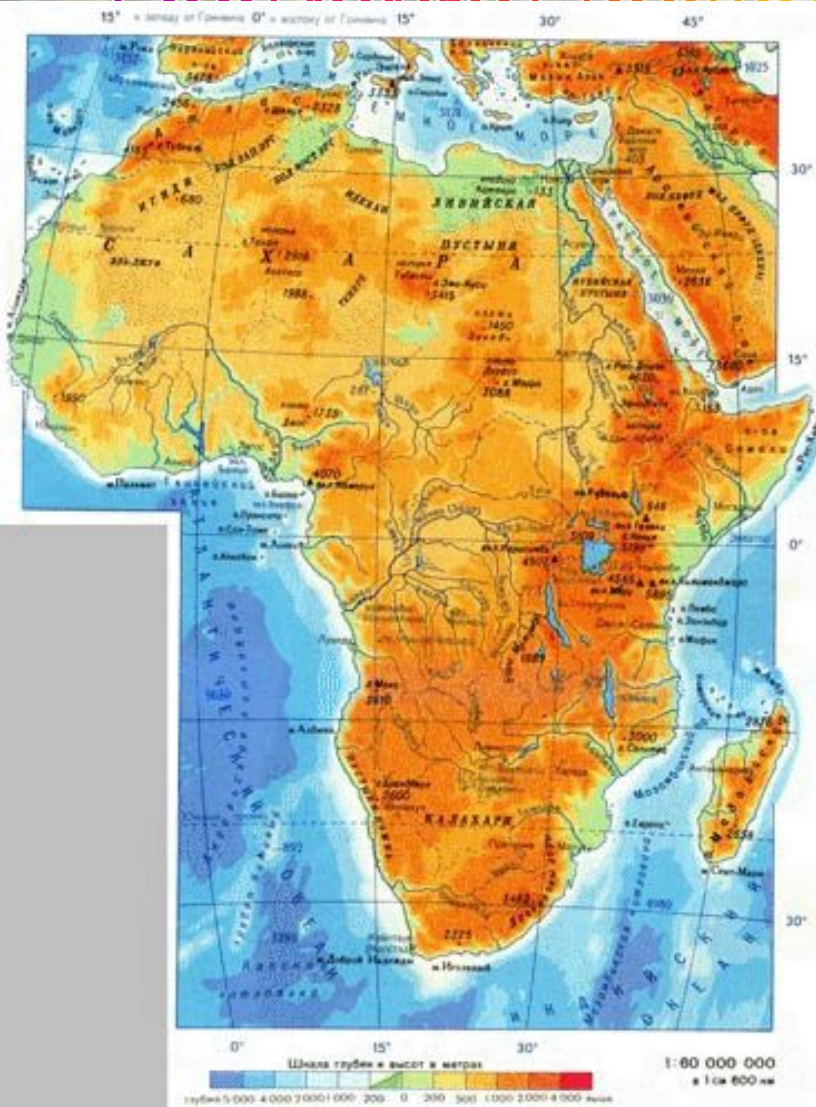
уч-ца 7 класса "А"

гимназии №10

Чечкина Елена

2006 год

Географическое положение р. Конго

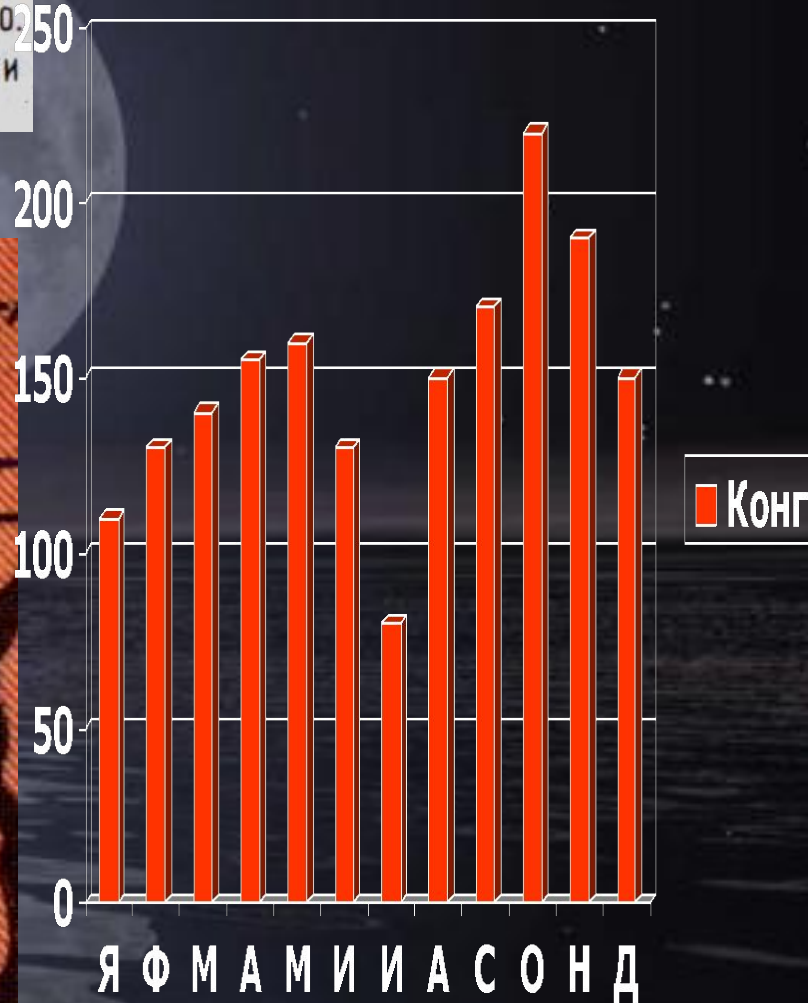
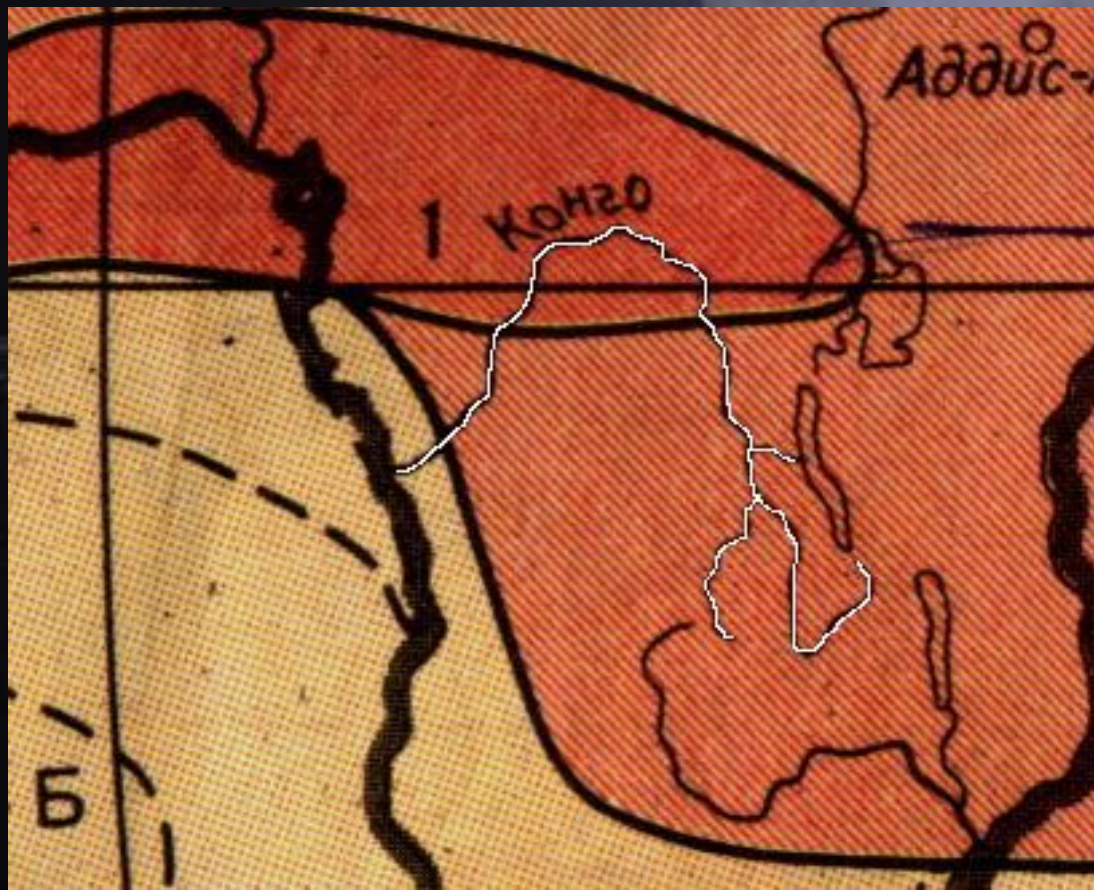


Особенности климата р. Конго

ЭКВАТОРИАЛЬНЫЙ ПОЯС



Слабые неустойчивые ветры. Жарко и влажно
Сезонные колебания температуры и влажности
воздуха очень малы



Режим реки Конго



В

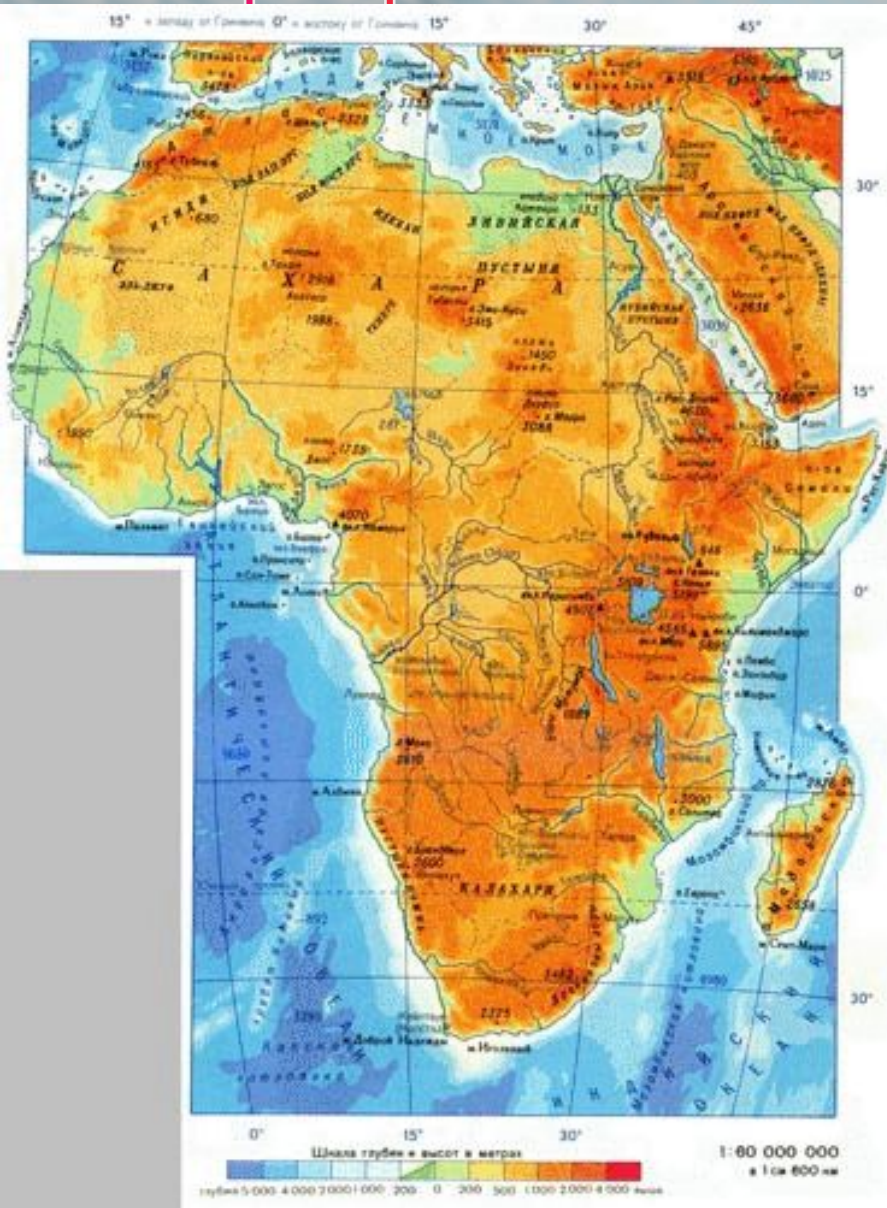
Л

О

З

В

Географическое положение р. Замбези

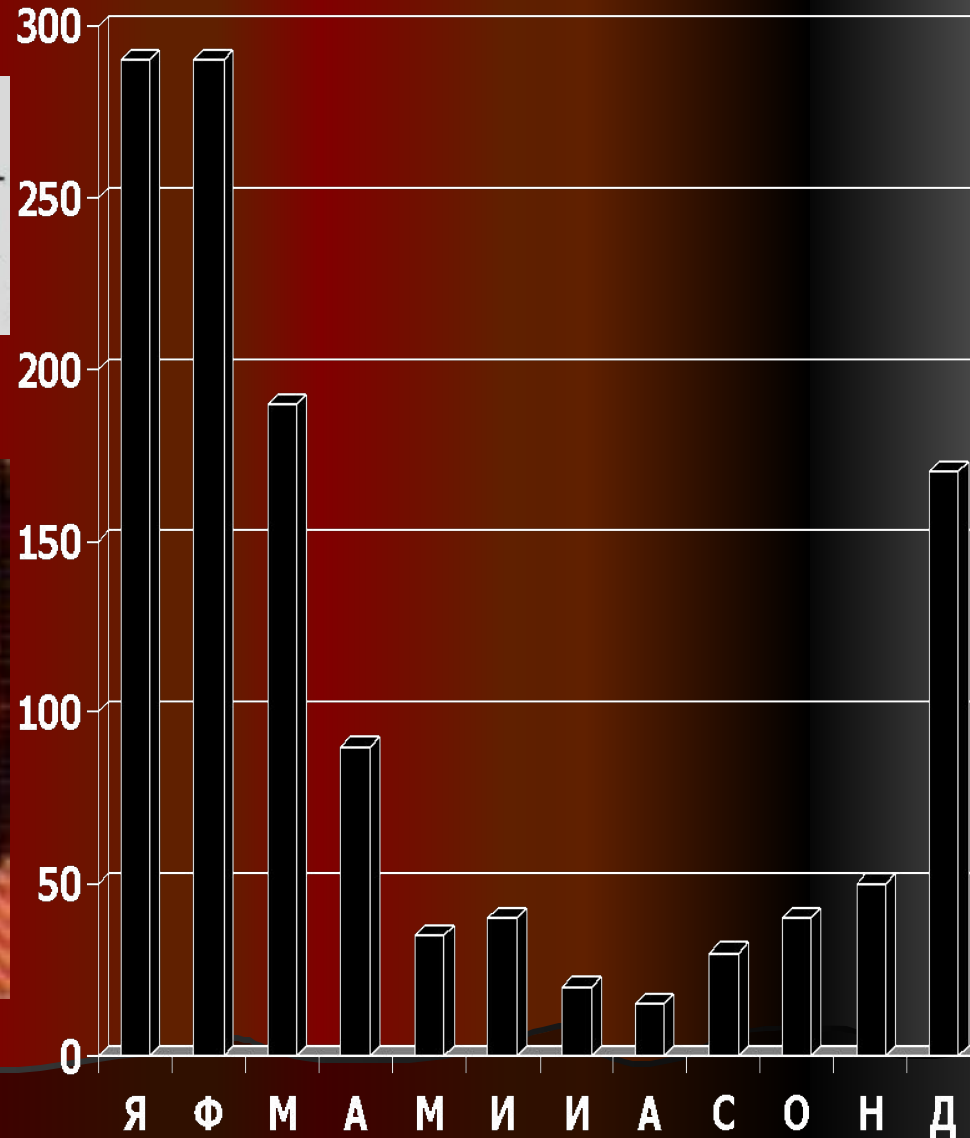


Особенности климата р.Замбези


СУБЭКВАТОРИАЛЬНЫЕ ПОЯСА

Летом — экваториальные, зимой — тропические воздушные массы. Зима немного прохладнее лета, но отличается сухостью. На океанах возникают тропические циклоны.

2



Режим реки Замбези



В

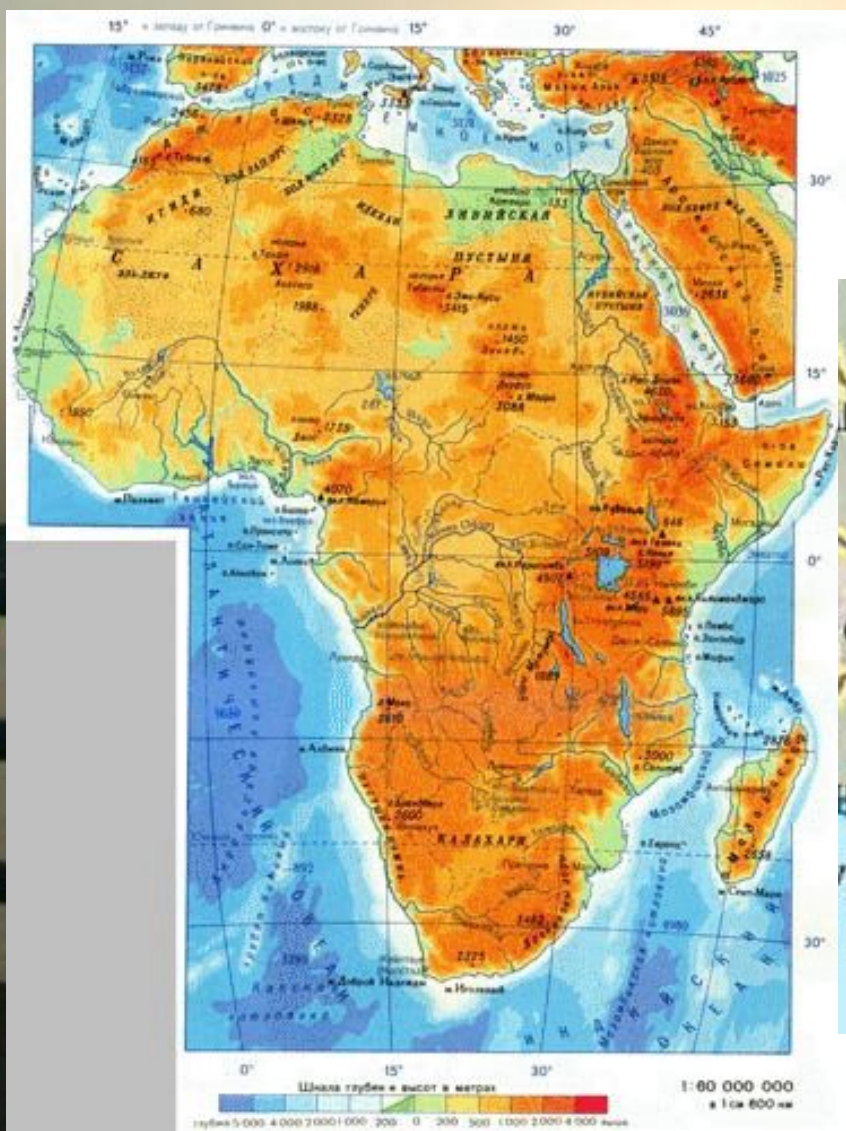
Л

О

З

В

Географическое положение р. Нигер

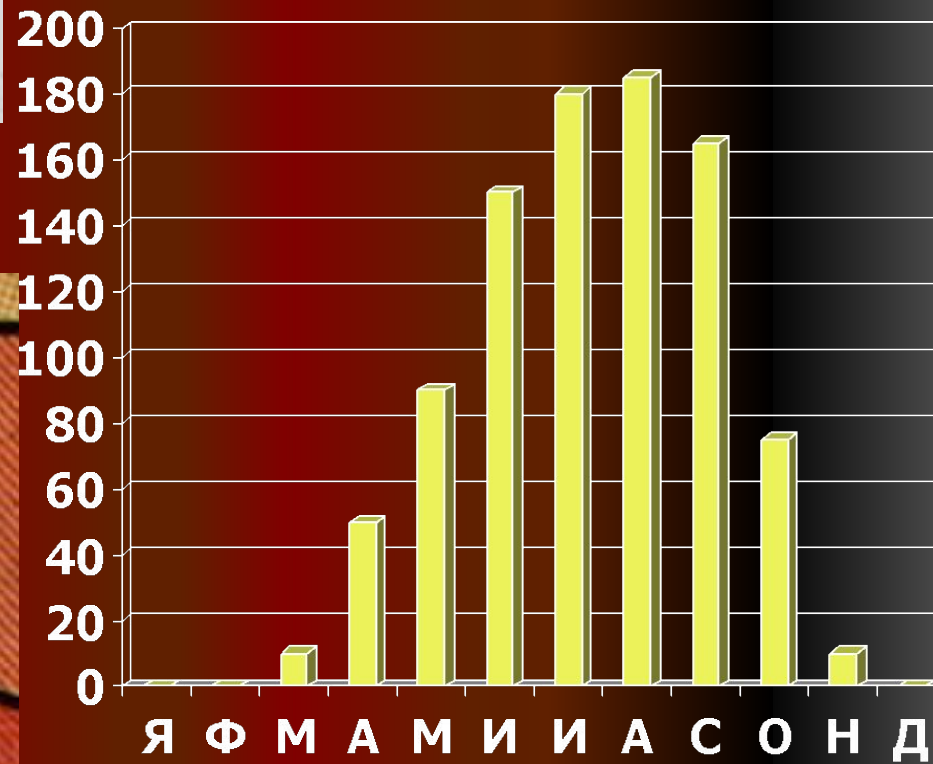


Особенности климата р.Нигер

СУБЭКВАТОРИАЛЬНЫЕ ПОЯСА

Летом — экваториальные, зимой — тропические воздушные массы. Зима немного прохладнее лета, но отличается сухостью. На океанах возникают тропические циклоны.

2



Режимі реки Нигер



Сравнение режимов рек

КОНГО

НИГЕР

ЗАМБЕЗИ



Сравнение количества осадков

