



Татарстан на карте Генеральной

Флаг Тамбовской области



- Красный цвет является символом мужества, стойкости, храбрости жителей области, отражает их великодушие, стремление к единству и солидарности, преемственность поколений.
- Лазоревый цвет полотнища означает величие, природную красоту и чистоту Тамбовского края, верность тамбовчан традициям, безупречность и благополучие.

Историческая справка


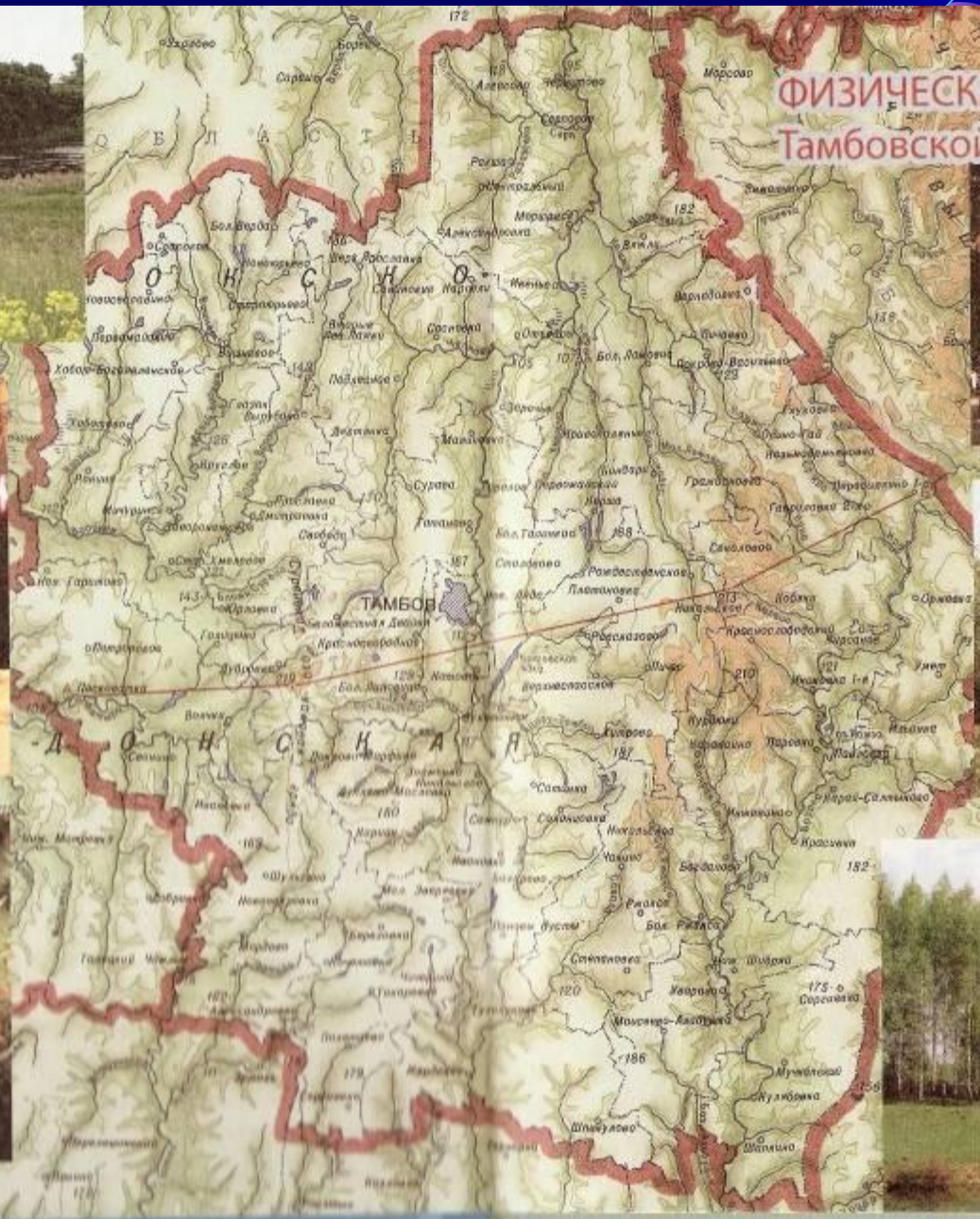


Тамбовская область - уникальный в географическом, историческом и культурном отношениях край.

Древнейшим населением Тамбовского края были мордва-мокша. Первые русские переселенцы появились здесь еще в домонгольское время, но окончательно заселение произошло в XVII веке.

- Первоначально название города писалось «Тонбов» и было связано с предполагаемым местом строительства крепости на реке Липовоце, «напротив крайней мордовской деревни Тонбов». Хотя город заложили в другом месте, он сохранил первоначальное наименование. Корень слова, скорее всего, мокшанского происхождения («тонбов»-омут).

ФИЗИЧЕСКАЯ КАРТА Тамбовской области



ОБЩИЕ СВЕДЕНИЯ О ТАМБОВСКОЙ ОБЛАСТИ

Тамбовская область расположена в центре Восточно-Европейской (Русской) равнины. **Площадь области составляет 34,5 тысячи кв. км. Область образована 27 сентября 1937 года.** В ее состав входят 8 городов, 23 административных района, объединяющих около двух тысяч населенных пунктов.

Территория области занимает северо-восток Центрально-Черноземного экономического района и граничит на севере с Рязанской областью и Республикой Мордовия, на востоке – с Пензенской и Саратовской областями, на юге – с Воронежской, а на западе – с Липецкой областями.

Тамбовская область входит в состав Центрального федерального округа.

Численность населения области составляет 1144,8 тысячи человек, из них в городах и поселках городского типа проживают 657,9 тысячи человек, в том числе в г. Тамбове 287,2 тысячи, а в сельской местности – 486,9 тысячи человек.



На территории области разведано по промышленным категориям 317 месторождений различных полезных ископаемых, в том числе:

- 1 месторождение титано-циркониевых россыпей, которое занимает 3-е место в мире по запасам рутила;
- 1 месторождение минеральных красок;
- 2 месторождения формовочных песков;
- 2 месторождения фосфоритных руд;
- 11 месторождений сапропеля;
- 70 месторождений торфа;
- 170 месторождений для производства строительных материалов;
- 52 источника пресных подземных вод;
- 8 источников минеральных подземных вод.



В 2005 году численность экономически активного населения составила 550 тысяч человек, из них 320 тысяч человек (58%) заняты в экономике, 2,7% классифицируются как безработные.

Структура экономики Тамбовской области в настоящее время представлена следующим образом:

- | | |
|----------------------|----------|
| – промышленность | – 20,1%; |
| – сельское хозяйство | – 16,9%; |
| – строительство | – 3,8%; |
| – транспорт | – 7,2%; |
| – торговля | – 24,4%; |
| – другие | – 27,6%. |



Основание Тамбова



В. Кожухов. Основание Тамбова


Тамбов был заложен 17 апреля (по старому стилю) 1636 года по указу царя Михаила Федоровича на высоком берегу реки Цны при впадении в нее реки Студенец как порубежная крепость на южной окраине Московского государства. Первым ее строителем стал царский стольник боярин Роман Федорович Боборыкин. В день Покрова Богородицы, 1 октября 1637 года, крепость была освящена. 16 августа 1781 года Екатерина II утвердила герб города Тамбова.




Страница летописи об основании Тамбова

Культура и искусство

- Тамбов один из крупнейших культурных и духовных центров России с богатой и интересной историей. В **1989** году областному центру был присвоен статус исторического города. В его архитектуре сочетаются современные здания и старинные постройки **XVIII - XIX** веков, которые после многолетних реставрационных работ обрели вторую молодость и являются гордостью и украшением города.
- Одной из главных достопримечательностей города является Кафедральный Спасо-Преображенский собор, построенный в **1694** году по подобию Успенского храма Рязанского Кремля (в **1993** году вновь открыт для посещений).




- Несколько раньше, в **1685** г. были построены Трегуляевский Предтеченский и Казанский монастыри, а в **1690** г. - Вознесенский женский монастырь.
- На протяжении всего **XVIII** века Тамбов развивался как духовный центр, здесь было построено множество церквей, монастырей и других духовных учреждений. Одной из самых посещаемых, церквей, построенных в этот период, является Покровская церковь. В ней хранится икона Тамбовской Божией Матери, увидеть которую приезжают христиане со всей России.
- Еще один уникальный памятник старины, с которым стоит ознакомиться в Тамбове - это Казанская церковь, построенная в конце **XVIII** века по подобию Успенского храма Саровского монастыря, расположена в центре старой части города.



- Примерно в те же годы были построены Вознесенская церковь, братский корпус Казанского монастыря и открыта духовная семинария. Свой вклад в ее открытие внес известный российский поэт Г.Р. Державин, занимавший в то время пост тамбовского губернатора. За четыре года губернаторства в Тамбове и губернии произошло много положительных изменений. Большое внимание было уделено благоустройству города и развитию образования. За этот небольшой период, кроме духовной семинарии, было открыто народное училище и классы грамматики, арифметики, танцевальные и др., стала выходить провинциальная газета, открыта типография. Было начато строительство здания для театра, история которого началась с театрализованных представлений в доме Гаврилы Романовича



С. Ивановка. Музей-усадьба
С.В. Рахманинова



ЗАПОВЕДНИК «ВОРОНИНСКИЙ»



Полынь



Кабаны



Зимородок



Бобр

А. А. ЕГОРОВ,
зам. директора по управлению,
экообразованию и туризму,
ФГУ «Государственный природный
заповедник «Воронинский».

Существующая система особо охраняемых природных территорий (ООПТ) Тамбовской области включает в себя 97 памятников природы и один государственный природный заповедник «Воронинский». Существующая сеть памятников природы, созданных в 1979–1983 гг. на основании решений областного органа исполнительной власти, занимает общую площадь около 4,4 тыс. га. Из 97 памятников природы только один – Екатерининский дендрологический парк – имеет статус федерального значения.

Государственный природный заповедник «Воронинский», созданный 12 августа 1994 года на основании Постановления Правительства РФ с целью сохранения природных лесостепных комплексов, занимает площадь 10320 га, что составляет 0,3% территории Тамбовской области.

Вокруг заповедника создана охранная зона площадью 11206 га. Территория заповедника располагается в среднем течении реки Ворона на территории Кирсановского и Инжавинского районов.

По отношению к лесам области заповедник составляет уже 2,7%, что для лесостепного края достаточно высокий показатель. И, наконец, надо отметить, что заповедник занимает значительный отрезок (до 40 км) одной из трех больших речных долин Тамбовской области, что составляет около 8% всех долинных типов местности области.

Истребленные когда-то лоси, кабаны и косули, пережив тяжелые времена в лесах на севере и юго-западе, вновь пришли и заселили долину Ворона. Вновь трудится в болотистой пойме неутомимое племя бобров. С созданием заповедника образовался спасительный остров для прарельных уток и гусей. С прекращением лесохозяйственной деятельности постепенно восстанавливается «перевыбитый» облик знаменитой непроходимой воронинской уремы.

По В.И. Далю (1801–1872) слово «урема» тюркского происхождения и означает «поречье, поемный лес и кустарник по берегу речек; поросшая леском или кустовьем низменность по руслу рек до степного края... Уременный, уремовый лес, добываемый по уреме – ивняк, тальник, осокорник, – вообще плохой и криворослый».

При геоботанических исследованиях выявлено произрастание около 600 видов растений, 43 из которых занесены в Красную книгу РФ: рябчик русский, ятрышник шлемовидный, брацдушка разноцветная и др.

В заповеднике представлена типичная фауна южной лесостепи. Всего в заповеднике отмечено 20 видов разнокрылых стрекоз, 85 видов клопов, около 140 видов жуков, 50 видов дневных бабочек, 4 вида сетчатокрылых.

Фауна позвоночных изучена гораздо полнее. В настоящий момент отмечено обитание 29 видов рыб, 7 видов амфибий, 6 видов рептилий, 126 видов птиц, 26 видов млекопитающих, среди них ряд редких видов: украинская минога, рыбцц, гадюка Никольского, орлан-белохвост, выхухоль.

В заповеднике в настоящий момент обитает 3 вида диких копытных – лось, кабан и косуля.

Маршруты экологического туризма заповедника «Воронинский»: «Заповедные тропинки», «Барская гора», «В стране заповедных озер», «Разлив на реке Ворона», «Цветение адониса», «Колокольчиковый рай», «Заповедные орхидеи».



Брацдушка



Молодая гадюка



Прострел раскрытый



Барская гора

Реки Тамбовского края

- Река Цна, ее длина **446** км, главные притоки- Челновая, Лесной Тамбов, Кашма. Цна впадает в р.Мокшу (приток Оки).







р. Карачан




Р. Ворона



Р. Савала



Р. Хопер



Р. Дон


Данные соцопроса




Край родной на век любимый. ■■■



- Мы, жители Тамбовщины, красивейшего уголка России, должны сделать все возможное, чтобы сохранить величавую красоту природы и ее важнейшие богатства – чистые воздух и воду, плодородные почвы.



Ресурсы:



- Артемов И. С. Край родной. Воронеж. Центр.-Чернозем. кн. Изд., **1978.**
- Баева Н. А. Город на Цне. Тамбов, **1996.**
- Воротникова Р. В. Страницы истории Тамбовского края. – Воронеж, Центр.-Чернозем. Кн. изд – во. **1986.**
- Головкова В. А. Тамбовский вернисаж. Тамбов **2002.**
- Кученкова В. А. Неизвестный Тамбов. Тамбов, **1993.**
- Интернет ресурсы