



Рельеф России





**Рельеф – это совокупность
всех неровностей
земной поверхности.**

Мелкие, формы рельефа -

Длинные формы, балки, впадины.

Крупные, формы рельефа -

Крупнейшие формы рельефа -

Рельеф России очень разнообразен. На её территории расположены и гора Эльбрус (5642 м), Прикаспийская низменность (- 27 м над уровнем моря).





Россия – страна гигантских равнин.


**Равнины занимают более
70% территории.**

**Средняя высота территории
чуть более 400 м.**

Восточно-Европейская
равнина
Урал
Среднесибирское
плато
Западно-Сибирская
равнина
Кавказские
горы
Каспийское
море
горы Северо-
Востока Сибири
Дальний Восток
пояс гор
Южной Сибири

An aerial photograph showing a city with a large body of water in the background. The foreground is dominated by a dense forest of green trees. In the middle ground, there are several industrial or commercial buildings, including a large complex with a tall chimney. A road or railway line runs diagonally across the landscape. The overall scene depicts a mix of urban, industrial, and natural environments.

Восточно-Европейская равнина
имеет площадь около 4 млн км в кв, а средняя
высота составляет 150 м. это холмистая
равнина с чередованием низменностей и
возвышенностей.



Западно-Сибирская равнина имеет площадь около 3 млн. км в кв. средняя высота – 120 м. это одна из крупнейших в мире низменностей.



Среднесибирское плоскогорье имеет площадь 3,5 млн км в кв. оно считается равниной, но сильно приподнято. Его средняя высота от 500 до 700 м.

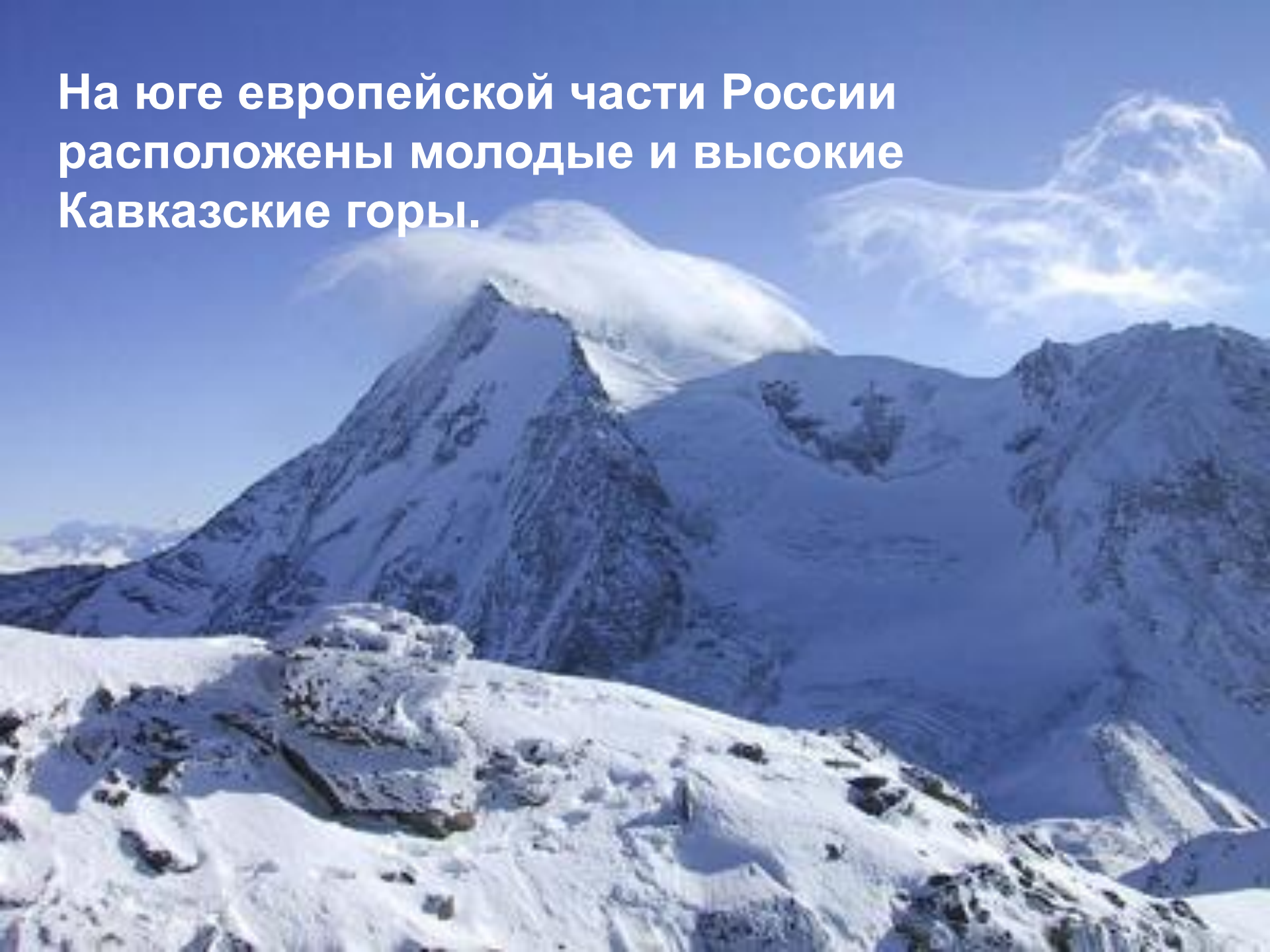
**Русская и Западно-Сибирская равнины
разделяются низкими *Уральскими* горами.**

Это самые длинные горы нашей страны (2100 км)



гора Народная (1895 м)

**На юге европейской части России
расположены молодые и высокие
Кавказские горы.**



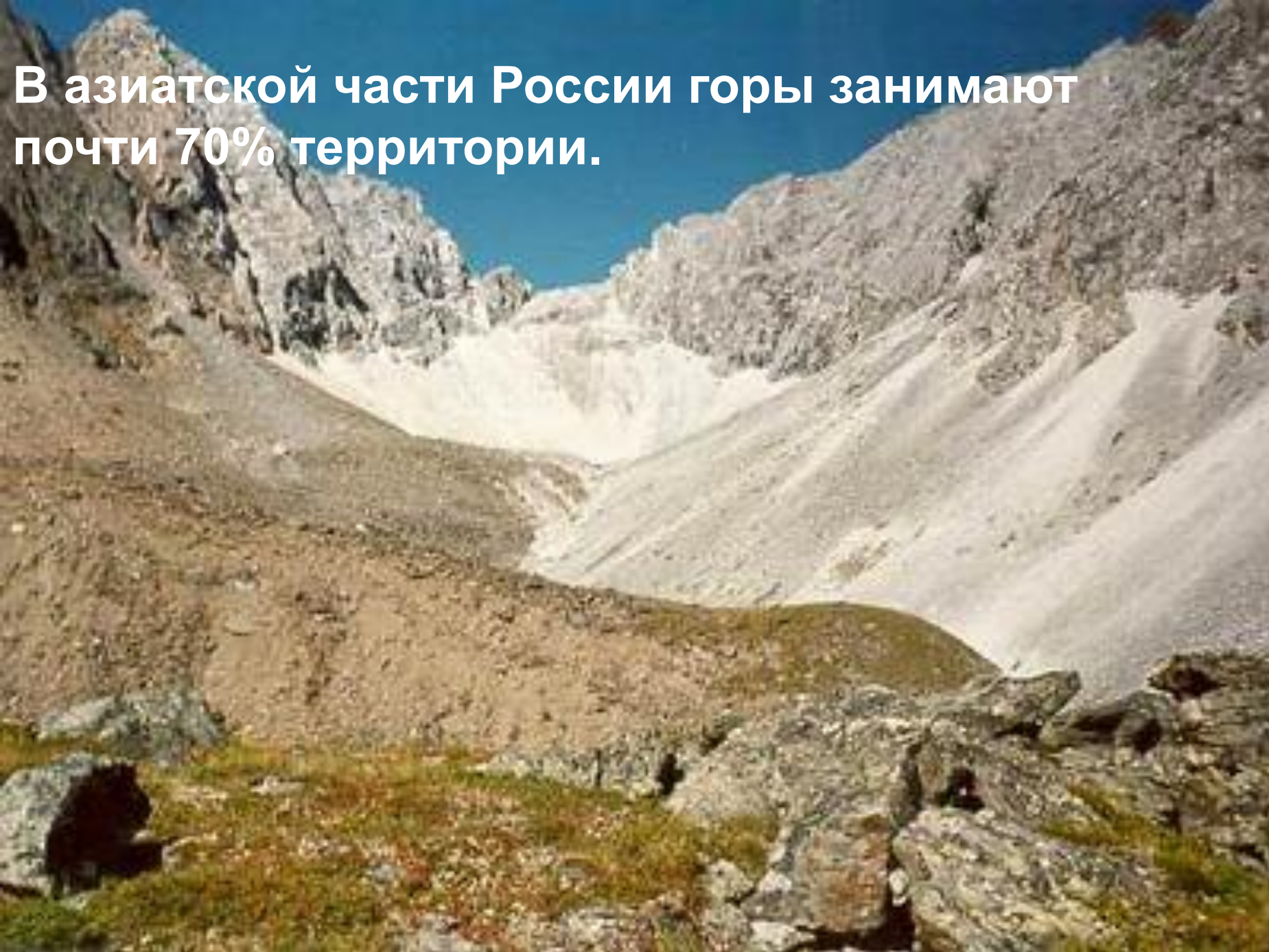
Самые высокие горы в России –

Кавказские.

Гора Эльбрус (5 642 м)



В азиатской части России горы занимают почти 70% территории.





A scenic landscape photograph of the Altai mountains. The foreground shows a rocky, grassy slope with several pine trees. In the middle ground, a deep valley is visible, surrounded by dense forests. The background features a large, rugged mountain range under a cloudy sky. The word "Алтай" is written in large, white, sans-serif font across the center of the image.

Алтай



Восточный Саян

Вулкан Ключевская Сопка



Самые высокие горы России

1. Эльбрус (Кавказ)-5642м

2. Ключевская Сопка (Камчатка)-4750м

3. Белуха (Алтай)-4506м

4. Мункусардык(Саяны)-3491м

5. Победа (хребет Черского)-3491м