



Мировой океан: его части

*«...Громадный, страшный,
всемогущий!*

...От века и донныне сущий...»

В.Я.Брюсов

Учителя географии МОУ СОШ №7
г.Сафонова Смоленской области
Матвеевой Натальи Михайловны

Цель:

- Вспомнить, что такое гидросфера.
- Дать понятие Мировой океан и его части, суша в океане:
 - океаны, моря, заливы, проливы.
 - материки, острова,
 - архипелаги, полуострова
- Закрепить умения учащихся работать с картами атласа.



ГИДРОСЕР

А-

водная оболочка
Земли



Мировой
Океан

96%



Воды суши

3,8 %



Вода в

атмосфере

0,2%



Океаны

Моря

Заливы

Пролив
ы

ЭТО НЕ ТОЛЬКО ОУЧАЩИЕСЯ, А И НАСТАВНИКИ, КОТОРЫЕ
ОКЕАНЫ ЗЕМЛИ –
НЕРАЗДЕЛИМЫЕ СУЩЕСТВА,

Тихий океан –

**самый
большой по
площади**

178,62 млн км²



Атлантический

океан –


**самый длинный с
севера на юг**

91,56 млн. км²



**Индийский
океан –
самый тёплый
океан**

76,17 млн. км²



**Северный
Ледовитый
океан -
самый холодный**

14,75 млн. км²



Почему же океаны Земли называют Мировым океаном?



Так как все океаны соединяются и не имеют чётких границ между

обособленная от
него
и отличающаяся
свойствами воды,
течениями,
живущими
организмами

Внутренние
моря -


глубоко вдаются в
сушу и
соединяются с

океаном



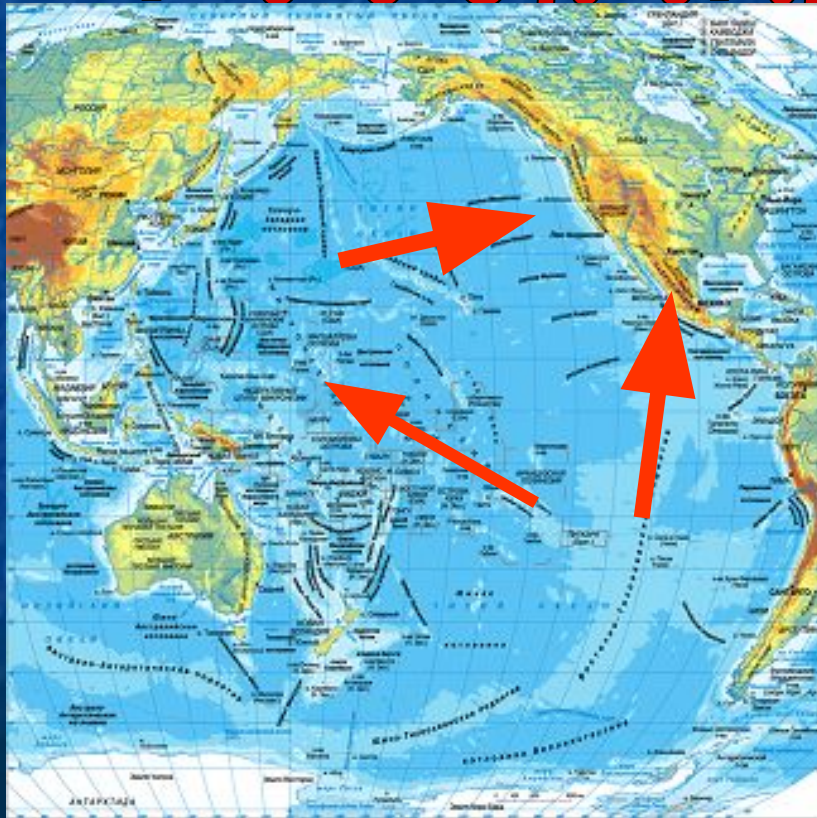


Окраинные
моря –
расположены
на окраине
материков
и слабо
обособлены



География морей

Тихого океана Атлантического





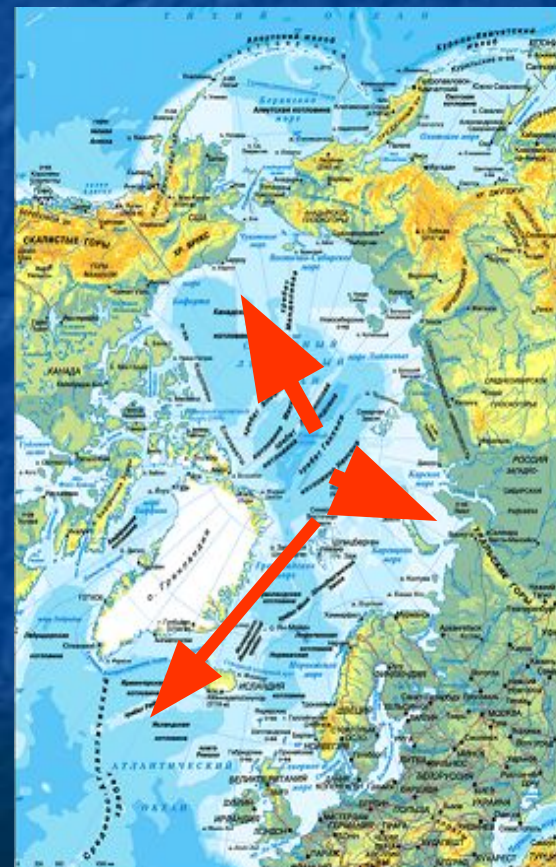
**- Взгляните на океан,
разве это не живое
существо?...**

капитан Немо

Индийско го океана



Северного Ледовитого океана

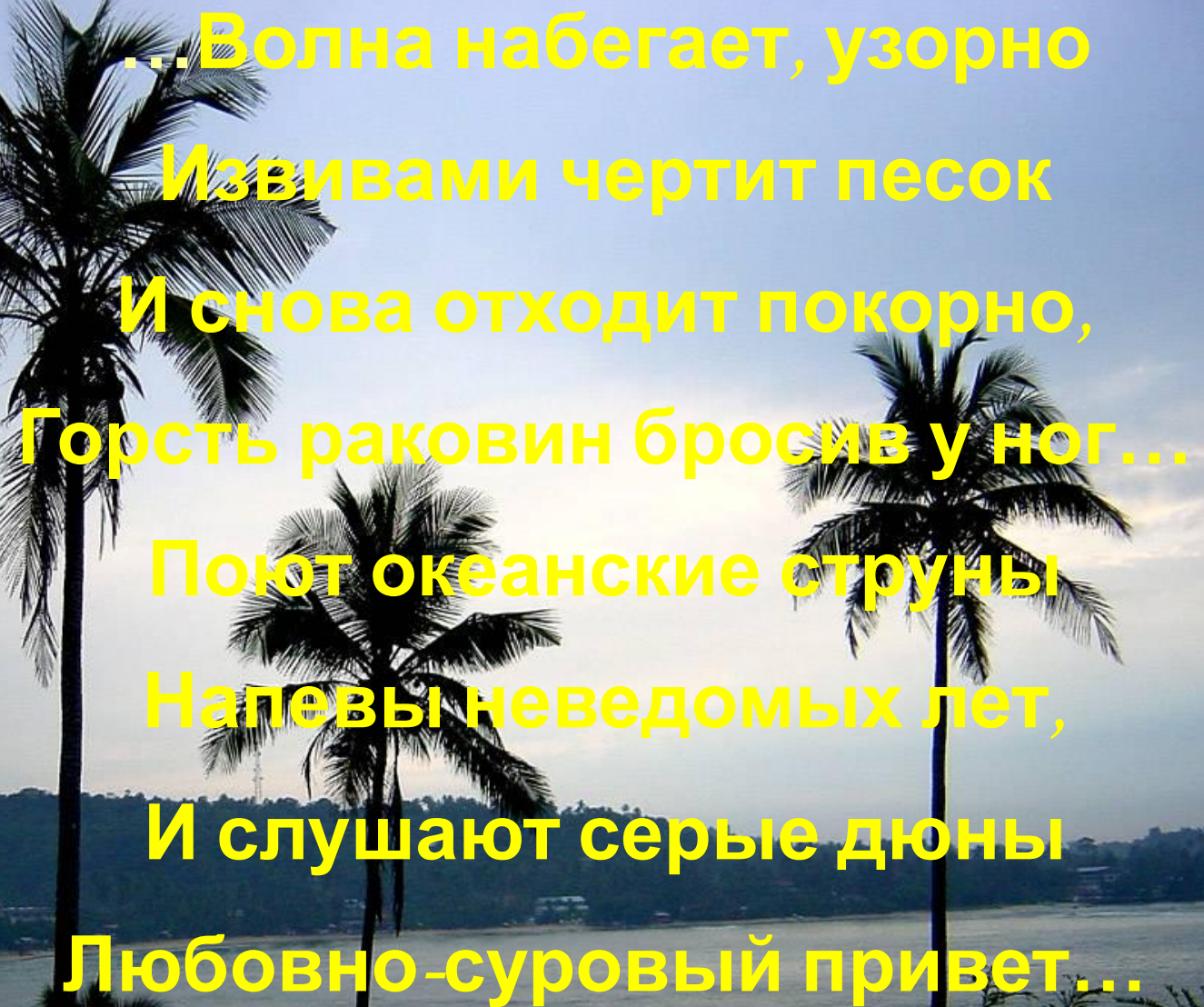


Залив – часть океана, глубоко вдающаяся в сушу



водное
пространство,
соединяющее
водоёмы
и ограниченное



A tropical beach scene at dusk. The sky is a pale, hazy blue. In the foreground, several palm trees are silhouetted against the sky. The ocean is visible in the middle ground, with gentle waves. In the background, a dark, forested hillside rises above the beach. The text is overlaid in a bright yellow color.

...Волна набегаёт, узорно
Извивами чертит песок
И снова отходит покорно,
Горсть раковин бросив у ног...
Поют океанские струны
Напевы неведомых лет,
И слушают серые дюны
Любовно-суровый привет...

В.Я.Брюсов

**материк
и**



**полуостр
ова**

Суша в океане



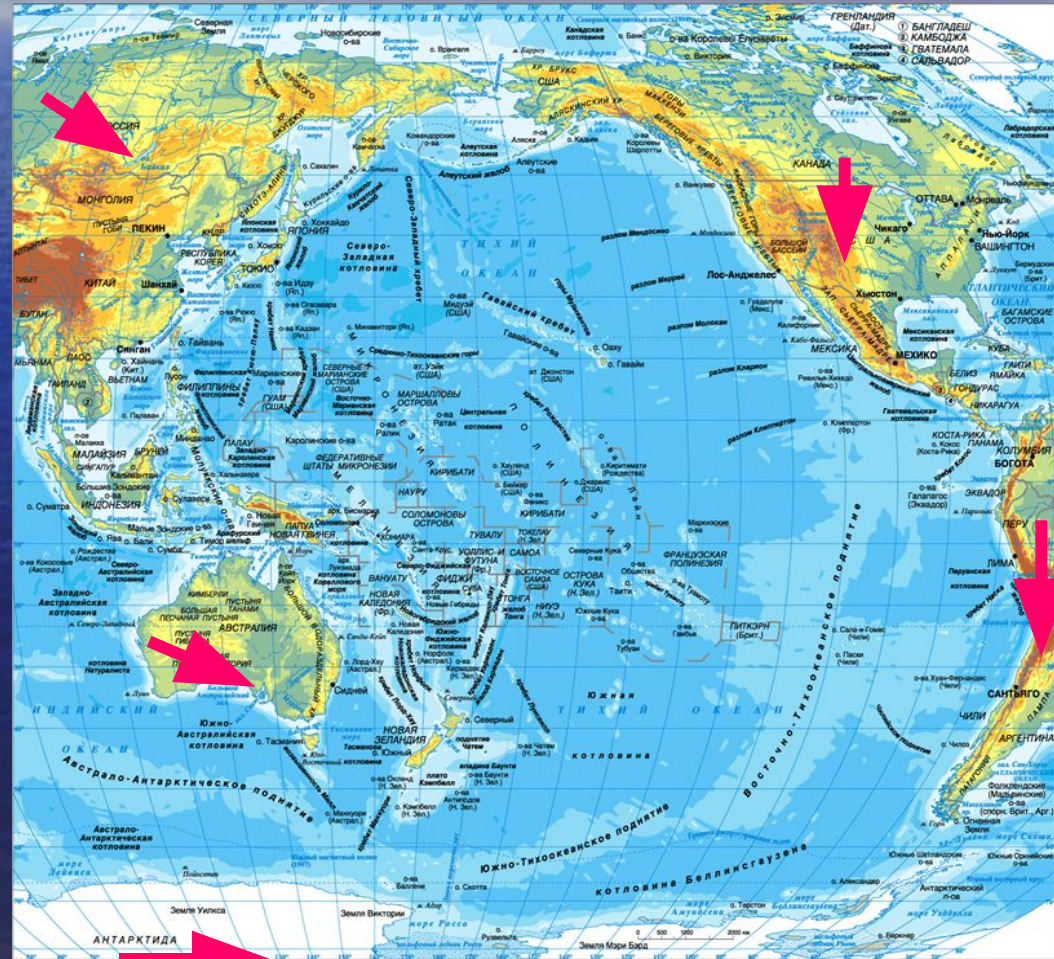
**остров
а**



**архипела
ги**

материк —

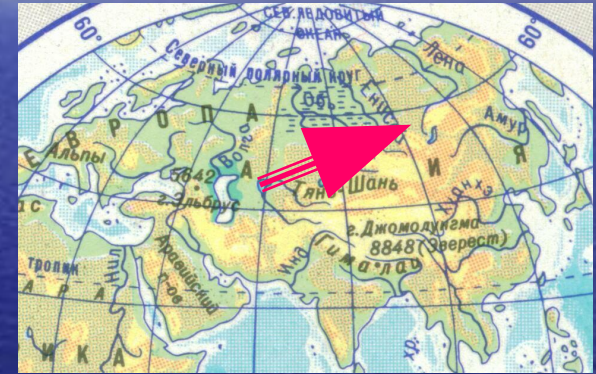
большие
участки суши,
окружённые
водой



Различия материков

самый большой – Евразия

самый маленький – Австралия



самый жаркий – Африка



самый холодный – Антарктида



самый влажный –
Южная Америка



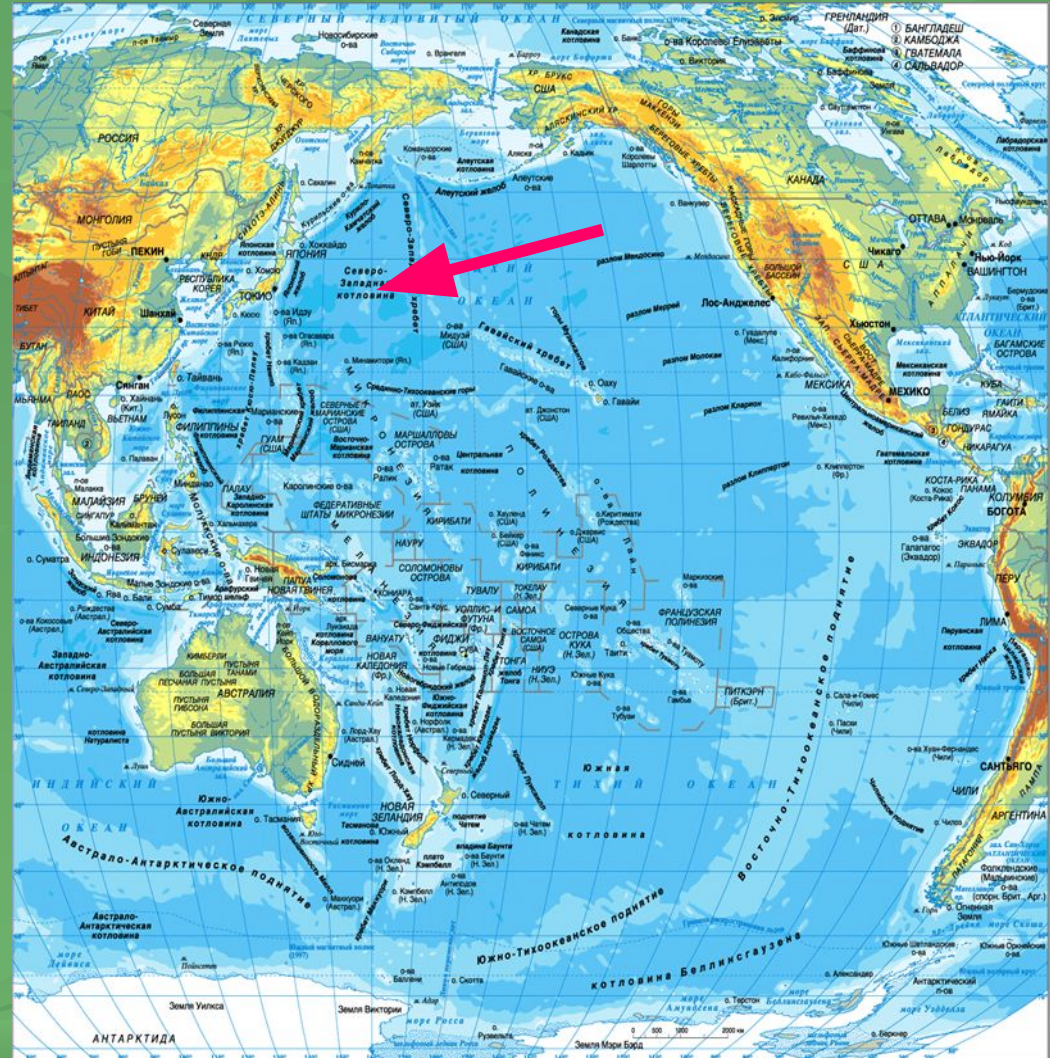
размерами

Чем же остров отличается от материка?

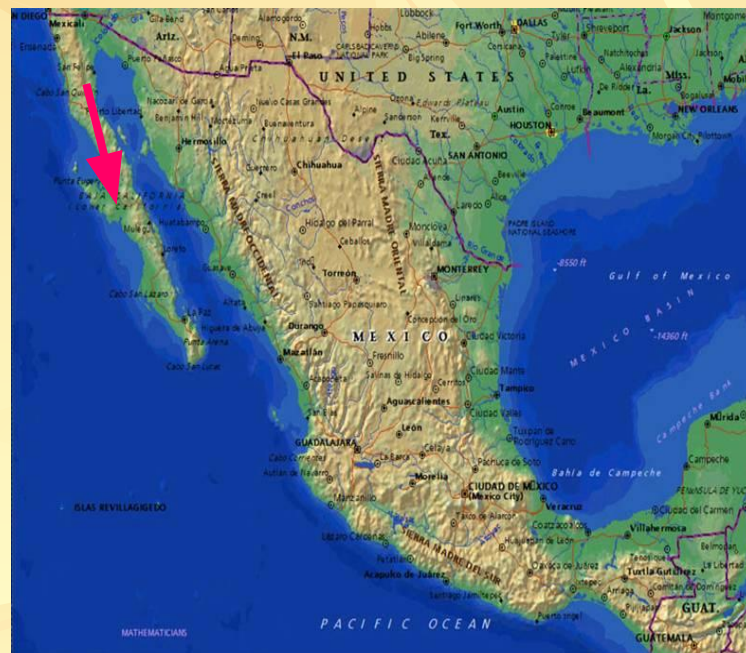
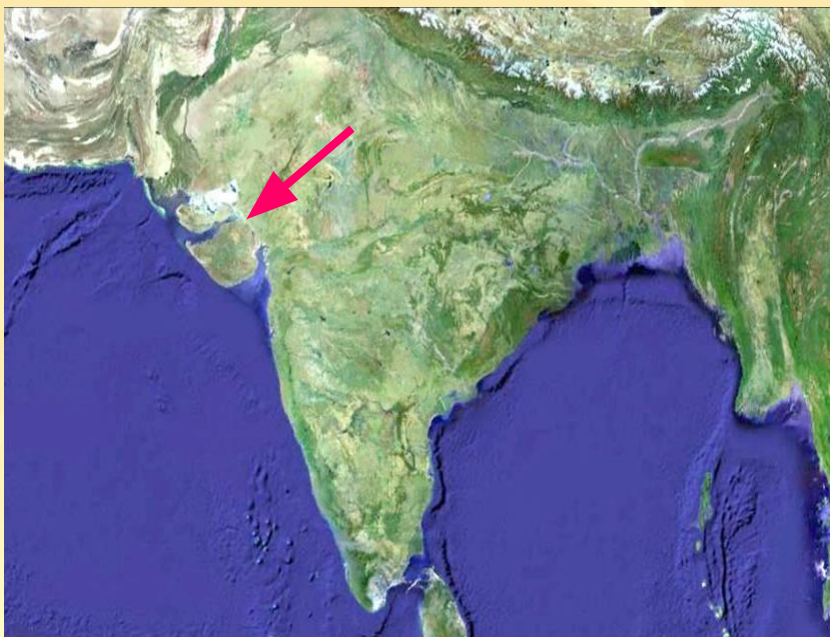


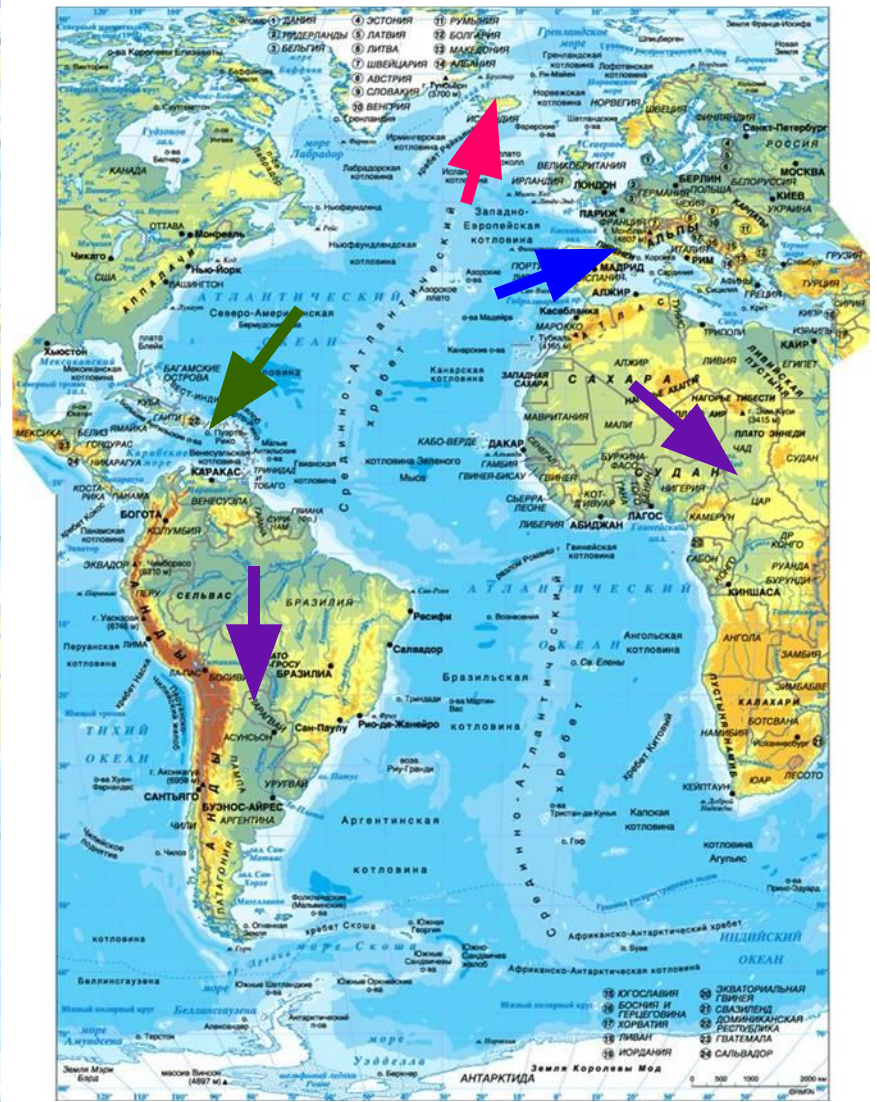
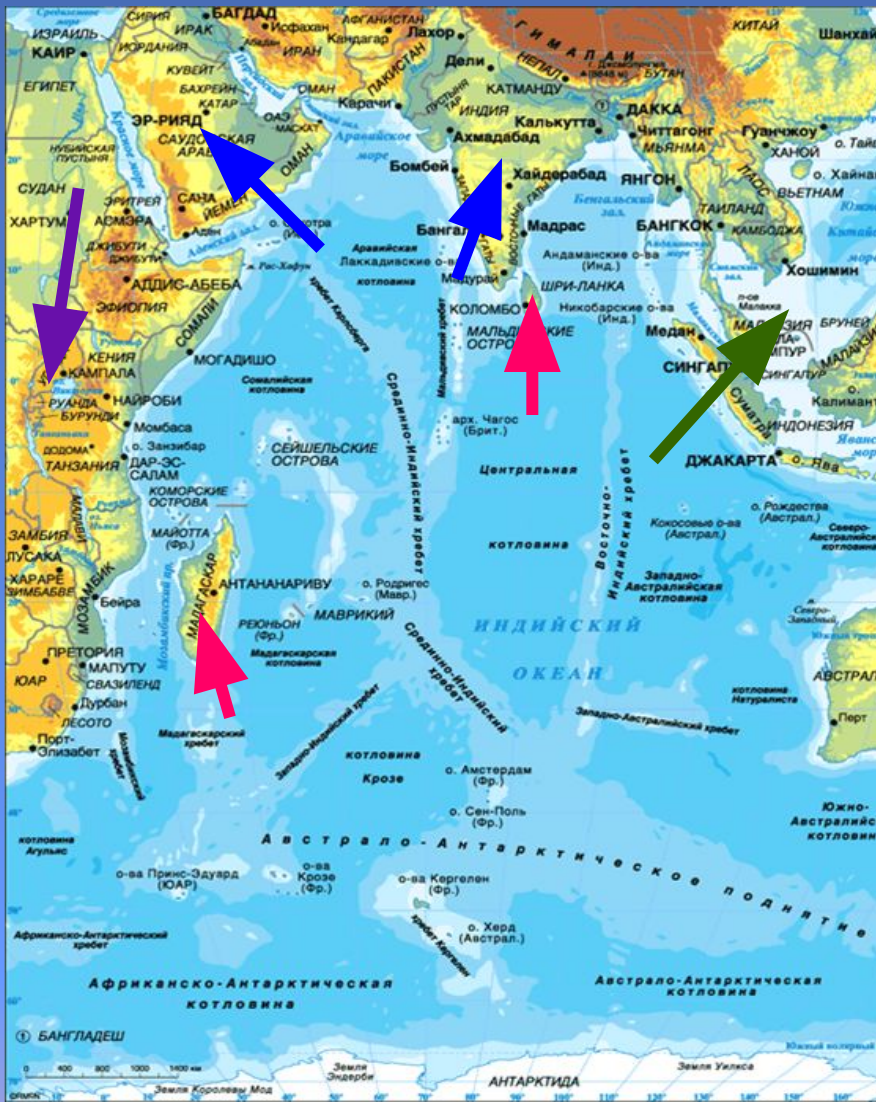
размерами

Группа близкорасположенных островов – архипелаг



Суша с трёх сторон омываемая водой,
соединённая с материком и глубоко
вдающаяся в океан или море –
полуостров





материки

острова

архипелаги

полуостров

а

Панести на контурную

карту:

Океаны: Тихий, Атлантический,
Индийский, Северный Ледовитый

Материки: Евразия, Африка, Северная
Америка, Южная Америка, Антарктида,
Австралия

Моря: Средиземное, Охотское, Карибское

Заливы: Мексиканский, Бенгальский,
Гвинейский

Проливы: Гибралтарский, Берингов,
Магелланов

Острова: Мадагаскар, Гренландия,
Сахалин

Полуострова: Индостан, Аравийский,
Камчатка

Список источников

- Личные разработки учителя
- Географические карты
- Г.Н.,Элькин. Физическая география/
Элькин Г.Н. – СПб.: Паритет, 2003, с.
203

