

КРАЯ РОДНЫЕ



**краеведени
е**

край

ведать

Кто занимается краеведением?

Краевед.

Археолог.

Этнограф.

Топонимист – специалист по географическим и историческим названиям.

Картограф – специалист по составлению карт.

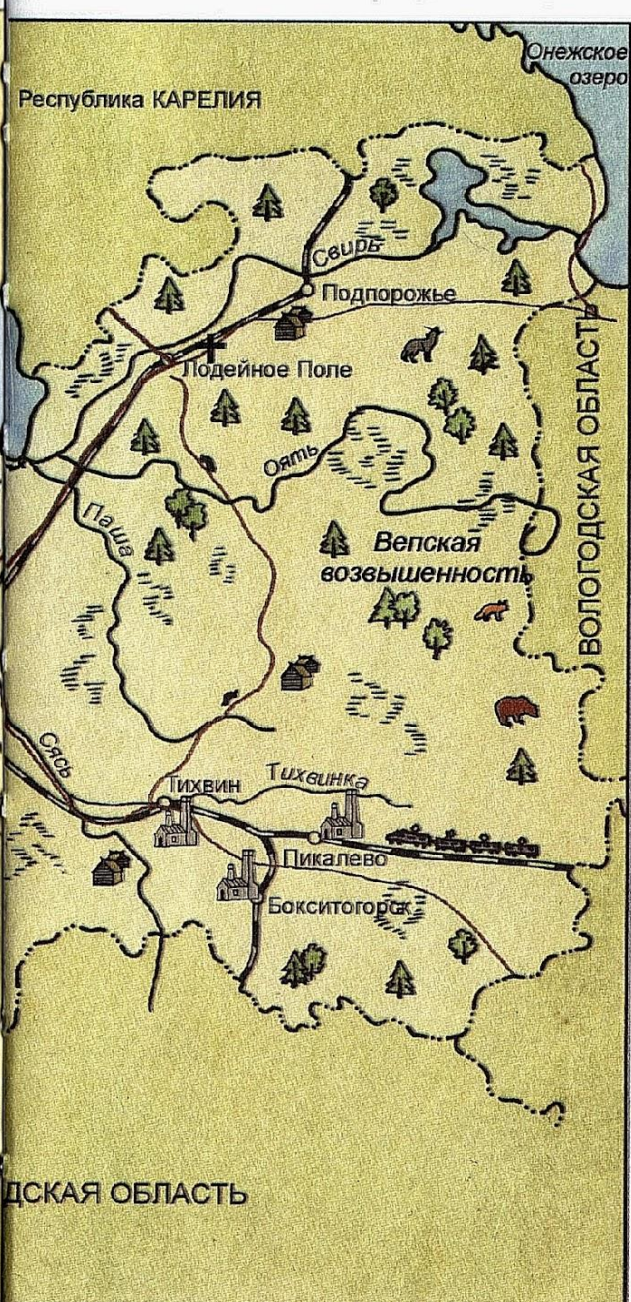
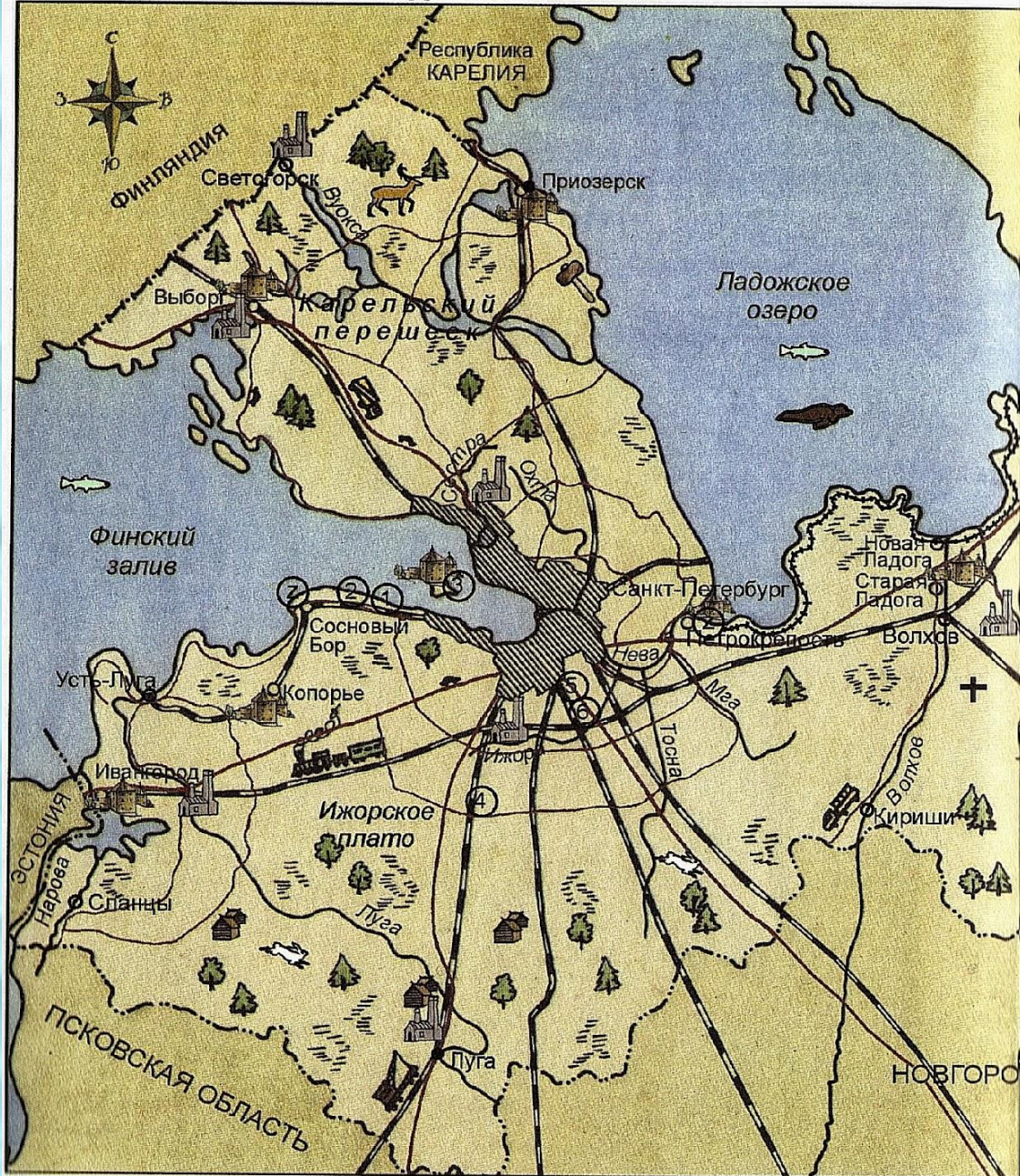


Оккервиль

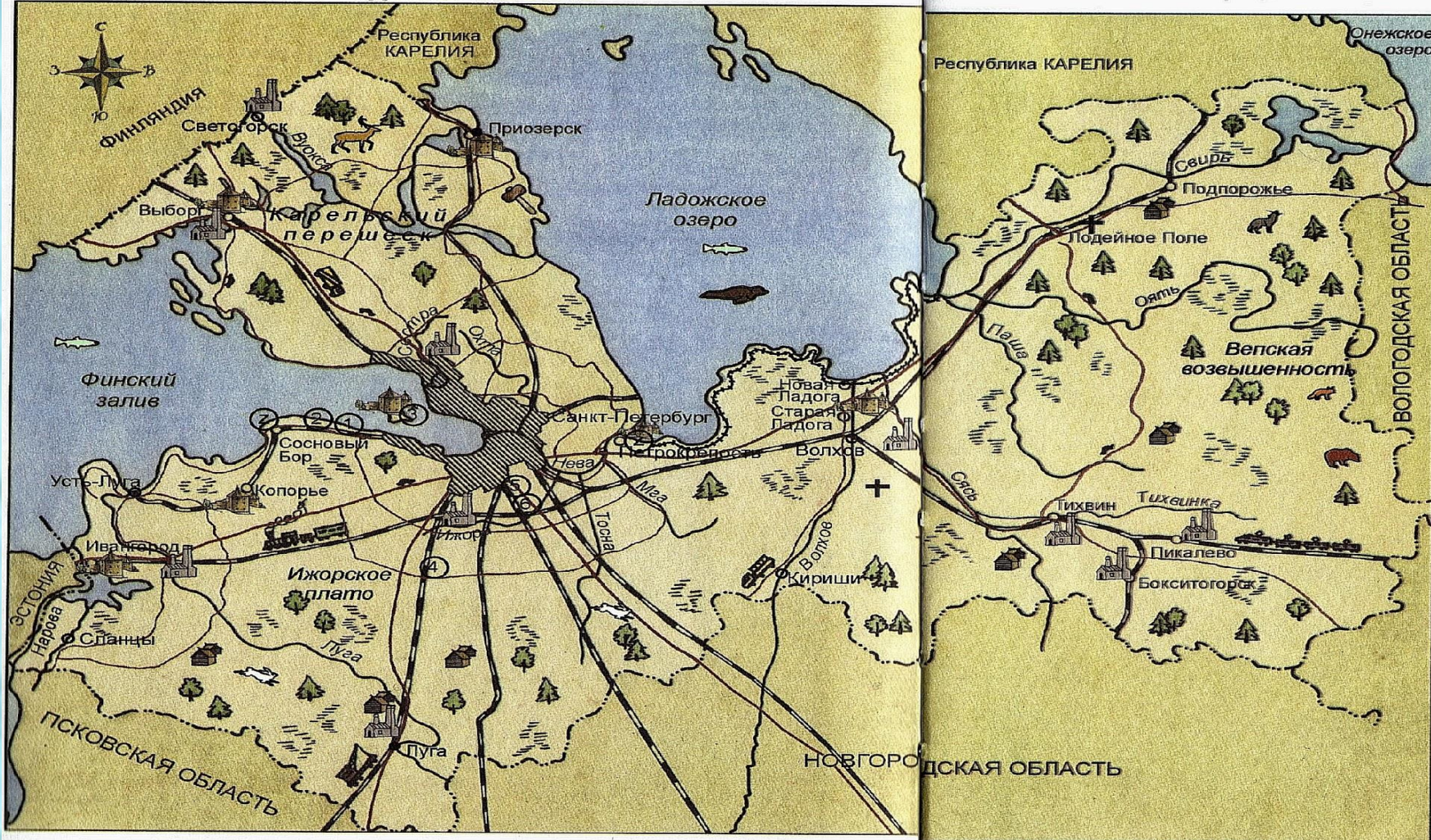
Оккервиль – старинное название. Оно нанесено на шведской карте 1699 г. Тогда на берегу этого притока Большой Охты находилось имение шведского полковника Оккервиля.

Но во время строительства Петербурга были и другие названия у этой реки – Малая Охта, Порховка, Черная речка.

СОВРЕМЕННАЯ ЛЕНИНГРАДСКАЯ ОБЛАСТЬ



СОВРЕМЕННАЯ ЛЕНИНГРАДСКАЯ ОБЛАСТЬ



Как определить по карте стороны света?
При помощи карты перечислите соседей Ленинградской области.

Н а ш и с о с е д и :

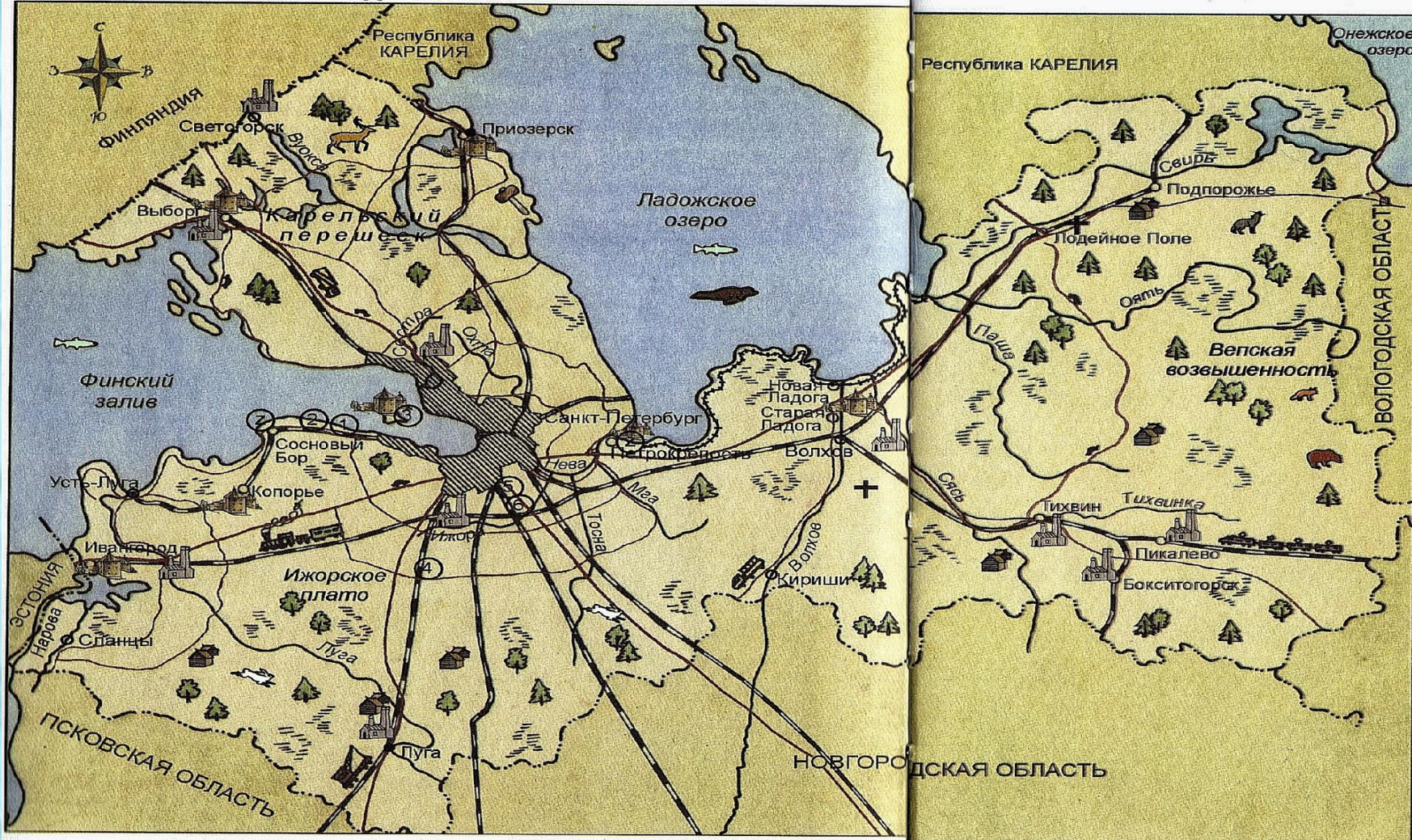
На западе: эстонцы.

На севере: финны и карелы.

На востоке: вологодцы.

На юге: новгородцы и псковичи.

СОВРЕМЕННАЯ ЛЕНИНГРАДСКАЯ ОБЛАСТЬ



Назовите крупные водоёмы Ленинградской области.
Назовите реки Ленинградской области.

Крупные водоёмы:

Финский залив

Ладожское озеро

Онежское озеро

Реки:

Нева

Охта

Ижора

Мга

Оять

Вуокса

Нарова

Тосна

Тихвинка

Свирь

Сестра

Луга

Сясь

Паша

Города Ленинградской области.

Выборг	Сосновый Бор	Сестрорецк
Кириши	Ивангород	Копорье
Лодейное	Поле	Тихвин
Луга	Бокситогорск	

Чем богат

наш край?

Чем богат наш край?

