

ЮЖНАЯ АМЕРИКА

ОБОБЩЕНИЕ





ПАМЯТКА ИГРОКАМ

- В командах должно быть одинаковое количество игроков: капитан, штурман, художник, матросы.
- Чтобы ваша команда смогла добиться заветной цели и победить, необходимо использовать свои знания и умения, сообразительность, чувство юмора и дружелюбие.
- Будьте внимательными и собранными во время игры, помните, что самое главное на корабле – отличная подготовка, дисциплина и умение принимать ответственные решения.
- **ЖЕЛАЮ ВАМ УСПЕХА !**



I КОНКУРС «ГЕОГРАФИЧЕСКАЯ РАЗМИНКА»

(ЗА КАЖДЫЙ ПРАВИЛЬНЫЙ
ОТВЕТ - 1 БАЛЛ)




СЕЛЬВА



АНДЫ



ПАТАГОНИЯ



ВИКТОРИЯ-РЕГИЯ



КОНДОР

Самая крупная и тяжелая летающая
птица в мире из подотряда
американских грифов



португальский

Государственный
язык Бразилии



ГЕВЕЯ БРАЗИЛЬСКАЯ



АНХЕЛЬ



ЛА - ПЛАТСКАЯ



Ф. Дрейк

Английский пират,
ставший адмиралом.




«Сломай топор»

Дерево кебрачо получило столь меткое прозвище за свою очень прочную древесину



«МЕДНЫЕ ГОРЫ»



II конкурс «Диктант»

(письменное задание командам)

- 1.Самое крупное из высокогорных озер мира?
 - 2.Хищная рыба в Амазонке?
 - 3.Высшая точка в Южной Америке?
 - 4.Второе название южноамериканской степи?
 - 5.Крупнейшая низменность земного шара?
 - 6.Пролив, отделяющий материк от архипелага Огненная Земля?
 - 7.Действующая вулкан в Андах?
 - 8.Самая полноводная река на планете?
 - 9.Самый широкий(1120 км) пролив на Земле?
 - 10.Один из крупнейших притоков Амазонки?
- 1.Дрейка
 - 2.Амазонская
 - 3.Аконкагуа
 - 4.Копотахи
 - 5.Пампа
 - 6.Амазонка
 - 7.Магелланов
 - 8.Мадейра
 - 9.Пиранья
 - 10.Титикака



III КОНКУРС


«Животный мир Южной
Америки»



ЛЕНИВЕЦ



ЯГУАР (ПУМА)



ПИРАНЬЯ



IV КОНКУРС


«Угадай растение»



KAKAO



КАРТОФЕЛЬ



ПОДСОЛНУХ



ГЕВЕЯ БРАЗИЛЬСКАЯ



ПОМИДОР



Томат

Џукуруза



- Наше путешествие по Южной Америке началось по крупному притоку реки Амазонки – Паране. Путь лежал на крайний юг материка, в знаменитую сельву. Там, на территории крупнейшего государства Южной Америки – Уругвая, находится сельва, самая сухая природная область Земли. Растительный мир сельвы беден, почти нет трав, цветов. Затем на вертолете мы отправились на восток материка, в Анды. Это невысокие горы, их высшая точка всего 895 м. в этих горах есть озеро Титикака, из которого берет начало Ориноко, река, впадающая в Тихий океан. На Ориноко есть водопад Анхель, названный в честь самой распространенной в Ориноко рыбки. От реки уже рукой подать до Патагонии, самой влажной области в Южной Америке. (Ошибки подчеркните)



