


***МОЙ КРАЙ РОДНОЙ,
БАШКОРТОСТАН!***

ФИЗИЧЕСКАЯ КАРТА РОССИЙСКОЙ ФЕДЕРАЦИИ





О БЕРЁЗОВОМ ЛИСТЕ

Взгляни на глобус:
Вот он – шар земной,
На нём Башкирия
С берёзовый листок величиной.

Всего лишь навсего не больше
Обыкновенного листка,
Берёза же – великая Россия –
Так зелена, так высока!

Мустай Карим

БАШКОРТОСТАН В ЦИФРАХ

Площадь-143,6 тыс. км

Протяжённость:

с севера на юг - 550 км

с запада на восток - 450 км

Численность населения - 4090,6 тыс. чел

Проживают представители более 30 национальностей

В Башкортостане- 21 город, столица – г. Уфа




БАШ

КОРТ

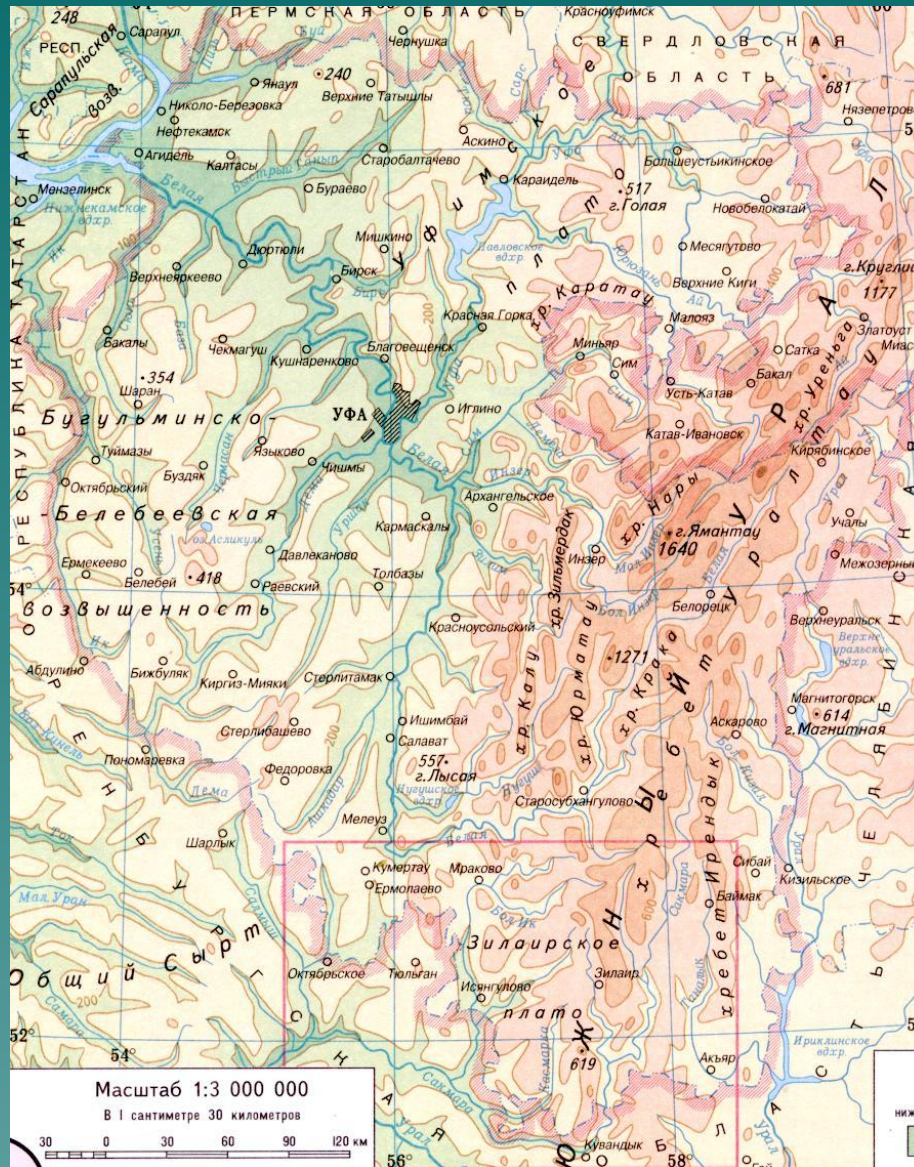
ГОЛОВА

ВОЛК

ПЧЕЛА



ФИЗИЧЕСКАЯ КАРТА БАШКОРТОСТАНА



УРАЛЬСКИЕ ГОРЫ




САНАТОРИЙ ЯНГАН-ТАУ



***Всё хорошо в природе, но
вода- красота всей природы.***

С.Т.Аксаков

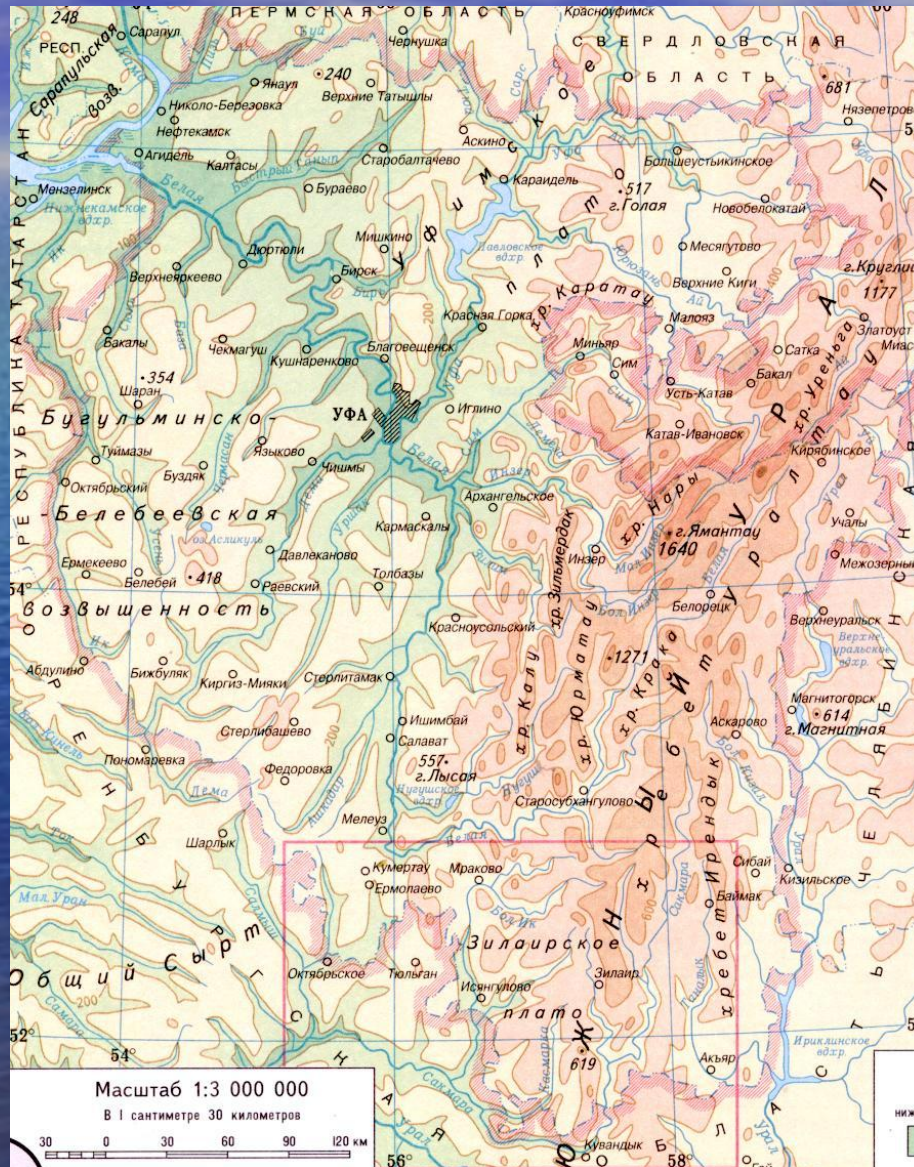
РЕКА БЕЛАЯ (Агидель)



ОЗЕРО АСЫЛЫКУЛЬ



ФИЗИЧЕСКАЯ КАРТА БАШКОРТОСТАНА



*Летит без крыльев и поёт,
Прохожих задирает.
Одним проходу не даёт,
Других он подгоняет.*

(Ветер)

*Нашумела, прогремела,
Всё промыла и ушла.
И сады, и огороды
Всей округи полила.*

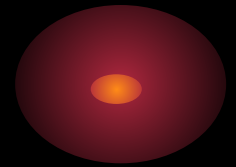
(Гроза)



*Утром бусы засверкали,
Всю траву собой заткали,
А пошли искать их днём,
Ищем, ищем - не найдём.*

(Роса)

*Раскалённая стрела
Дуб свалила у села.*




(Молния)

*На дворе переполох-
С неба сыплется горох.
Съела шесть горошин Нина,
У неё теперь ангина.*

(Град)

The background features several concentric white circles of varying sizes, resembling ripples on water, scattered across the lower half of the page.

A decorative vertical strip on the left side of the page features three balloons: a light green one at the top, a light blue one in the middle, and a light purple one at the bottom. Each balloon is tied with a thin ribbon and has several small yellow triangular shapes radiating from its base, resembling sunbeams or streamers.

*Без крыльев - летят,
Без ног - бегут,
Без паруса - плывут.*

(Облака)

*Молоко над речкой плыло,
Ничего не видно было.
Растворилось молоко-
Стало видно далеко.*

(Туман)

*Без пути и без дороги
Ходит самый длинноногий.
В тучах прячется во мгле,
Только ноги на земле.*

(Дождь)

ПОДЗЕМНЫЕ СОКРОВИЩА РЕСПУБЛИКИ



Добыча нефти



Нефть

Горы Южного Урала в республике богаты полезными ископаемыми. Они содержат многочисленные месторождения железной, марганцевой, хромитовой и алюминиевой руд, барита, магнетита флюорита и строительных камней.

В недрах Предуралья находятся запасы топлива: нефти, природного газа, каменного и бурого углей. Кроме этого, здесь имеются залежи каменной соли, известняка и гипса. Республика является крупным нефтяным районом страны. Большую ценность представляют месторождения медной руды, золота, облицовочных камней, сосредоточенные в недрах Зауралья.


В подземных кладовых республики встречаются удивительные по красоте поделочные камни — яшмы. Изделия, выполненные из них, хранят многие музеи России и мира. Особое богатство республики — минеральные воды, лечебные озерные грязи и илы, горячие пары и газы горы Янгантау. Их целебные свойства используются в санаторно-курортном лечении.



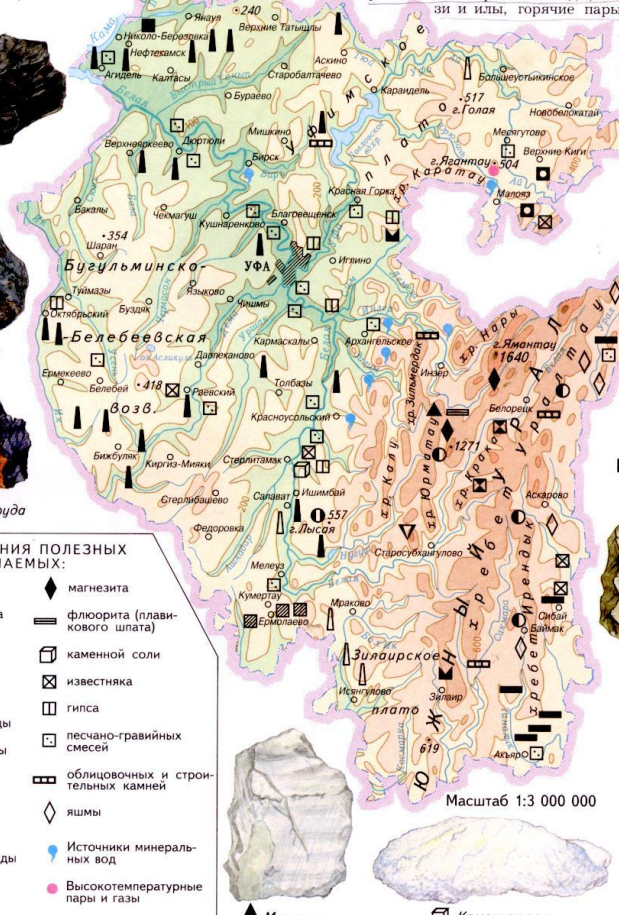
Бурый уголь




Железная руда



Марганцевая руда




Медная руда



Медная руда



Алюминиевая руда (боксит)



Золото



Яшма

МЕСТОРОЖДЕНИЯ ПОЛЕЗНЫХ ИСКОПАЕМЫХ:

- | | |
|-----------------------------|--------------------------------------|
| ▲ нефти | ◆ магнетита |
| ▲ природного газа | ≡ флюорита (плавикового шпата) |
| ■ каменного угля | ▣ каменной соли |
| ▨ бурого угля | ⊠ известняка |
| ▲ железной руды | ▣ гипса |
| ▲ марганцевой руды | ▣ песчано-гравийных смесей |
| ⊠ хромитовой руды | ▣ облицовочных и строительных камней |
| ■ медной руды | ◆ яшмы |
| ○ золота | ● Источники минеральных вод |
| ▽ барита | ● Высокотемпературные пары и газы |
| ▣ алюминиевой руды (боксит) | |
| ○ фосфоритов | |

Масштаб 1:3 000 000

ДОБЫЧА И ПЕРЕРАБОТКА НЕФТИ В БАШКОРТОСТАНЕ



Я - прочная и тяжёлая порода.
Бываю серого, а иногда и розового
цвета. Состою из нескольких
минералов. Добывают меня в горных
районах Башкортостана.

Гранит



А я – белого или серого цвета,
образовался из остатков морских
организмов. Моё месторождение в
нескольких километрах от города
Стерлитамака.

Известняк



Я – тёмная маслянистая жидкость, обладаю горючестью. Башкортостан занимает ведущее место в стране по моим запасам, добыче и переработке.

Нефть



Я образуюсь при разрушении гранита, используют меня при строительстве и при производстве стекла. Я распространён в Башкортостане повсеместно.

Песок



Я бурого цвета, твёрдый, тону в воде, горюч. Моё месторождение в Башкортостане находится на юго-западе республики недалеко от города Кумертау.

Бурый уголь




Я также встречаюсь повсеместно и
используюсь при строительстве. Но в
отличие от песка обладаю
пластичностью. Поэтому меня
используют в гончарном деле при
изготовлении посуды.

Глина



ЛЕСА БАШКОРСТАНА



ПЧЕЛОВОДСТВО И БОРТНИЧЕСТВО В БАШКОРТОСТАНЕ




Бортовик — лесной пчеловод

*« Прекрасен ты, чудесный край,
свежи, зелены и могучи стоят
твои раздольные леса и рои диких
пчёл шумно населяют
рукотворные борти твои, заносся
их душистым липовым мёдом...»*

С.Т. Аксаков


РАЗВИТИЕ ПЧЕЛОВОДСТВА В БАШКОРТОСТАНЕ



РАЗВИТИЕ КОНЕВОДСТВА В БАШКОРТОСТАНЕ



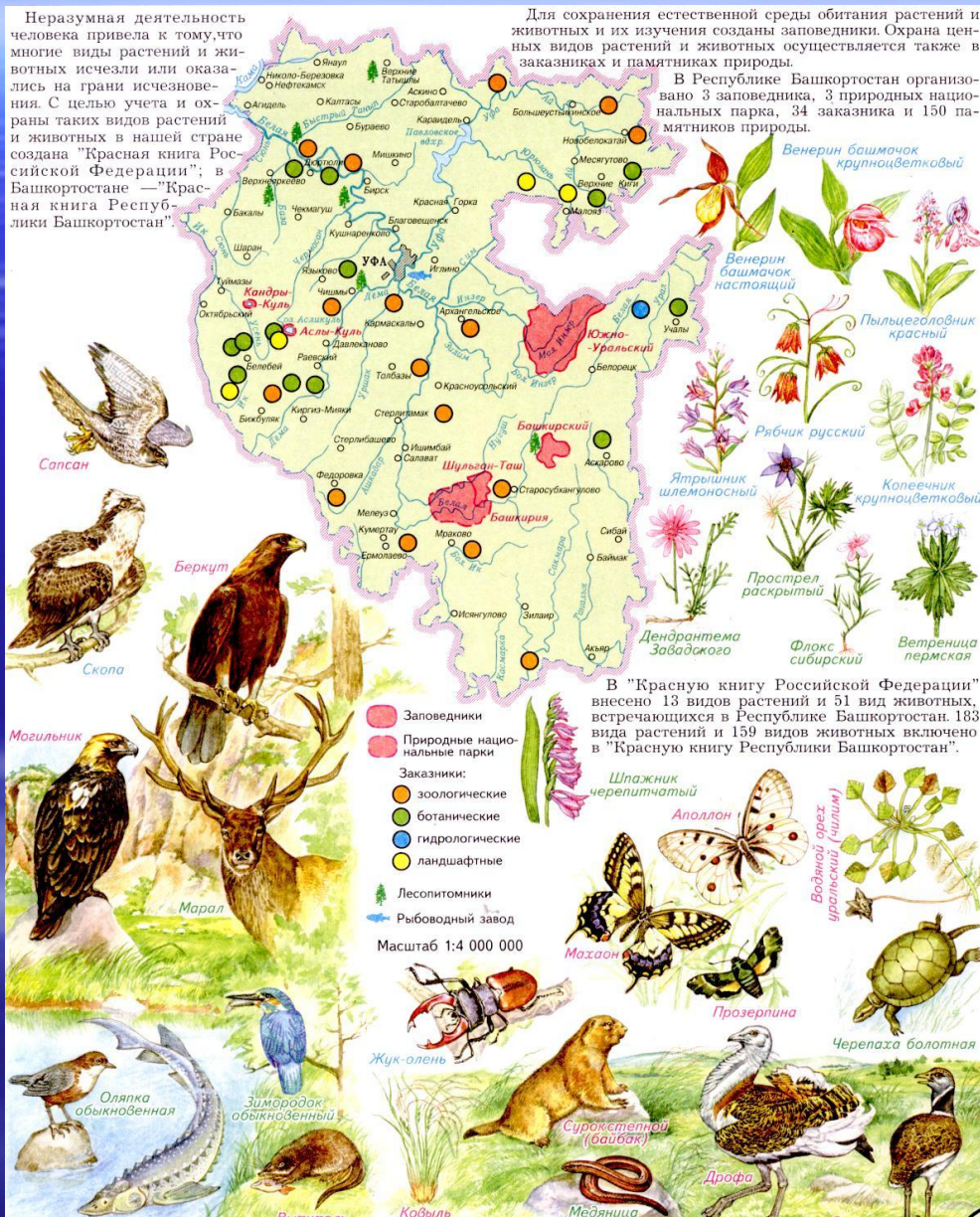
ЖИВИТЕЛЬНЫЙ НАПИТОК КУМЫС




ЖИВОТНЫЙ МИР БАШКОРТОСТАНА



ОХРАНА ПРИРОДЫ БАШКОРТОСТАНА



ПЕЩЕРА ШУЛЬГАН-ТАШ (КАПОВАЯ)



***МОЙ КРАЙ РОДНОЙ,
БАШКОРТОСТАН!***