

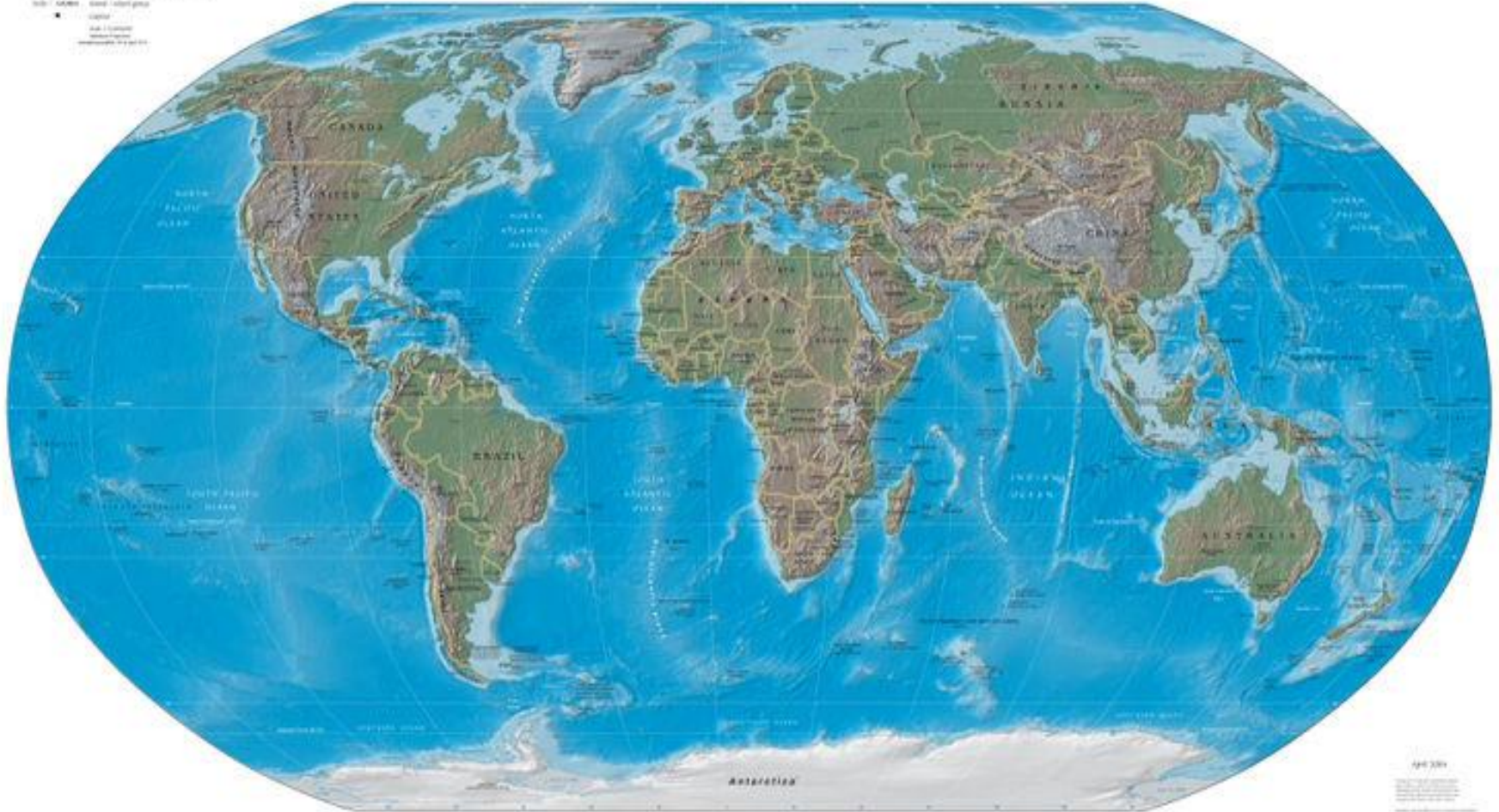
Суша

№	Название материка	Его рельеф и климат	Горы, равнины, пустыни	Реки, озера
1				
2				
3				
4				
5				
6				

Карта мира

Physical Map of the World, April 2004

ADDITIONAL INFORMATION:
Scale: 1:100,000,000
Projection: Mercator
Date: April 2004
Author: National Geographic Society



April 2004
National Geographic Society
© 2004 National Geographic Society

Евразия





овые ледники
е течения
ые течения

дуги одного градуса
ели в километрах

Северный полюс

80°

80°

38.7

70°

50°

55.9

60°

40°

40°

85.4

96.5

102.2

Северный полярный круг

Средиземное море

Индийский океан

Тихий океан

Экватор

Южный тропик

Южный полярный круг

Северное полушарие

Южное полушарие

Северный полюс

Южный полюс

Париж

Лондон

Москва

Пекин

Дели

Каир

Нью-Йорк

Токио

Сидней

Самый высокий

Самый глубокий

Самый длинный

Самый широкий

Самый жаркий

Самый холодный

Самый влажный

Самый сухой

Самый населенный

Самый высокий

Самый глубокий

Самый длинный

Самый широкий

Самый жаркий

Самый холодный

Самый влажный

Самый сухой

Самый населенный

Самый высокий

Самый глубокий

Самый длинный

Самый широкий

Самый жаркий

Самый холодный

Самый влажный

Самый сухой

Самый населенный

Самый высокий

Самый глубокий

Самый длинный

Самый широкий

Самый жаркий

Самый холодный

Самый влажный

Самый сухой

Самый населенный

Самый высокий

Самый глубокий

Самый длинный

Самый широкий

Самый жаркий

Самый холодный

Самый влажный

Самый сухой

Самый населенный

Самый высокий

Самый глубокий

Самый длинный

Самый широкий

Самый жаркий

Самый холодный

Самый влажный

Самый сухой

Самый населенный

Самый высокий

Самый глубокий

Самый длинный

Самый широкий

Самый жаркий

Самый холодный

Самый влажный

Самый сухой

Самый населенный

Самый высокий

Самый глубокий

Самый длинный

Самый широкий

Самый жаркий

Самый холодный

Самый влажный

Самый сухой

Самый населенный

Гималаи




Эверест (Джомолунгма)

Высочайшая вершина мира

8848М





Африка





пустыня Сахара



PLAY3-LIVE

Марокко
Тунис



Камерун

Кения

Танзания

Мозамбик

Мадагаскар

Замбия

Зимбабве

Намибия


ЮАР



Водопад Виктория




река Нил



Килиманджаро

Высочайшая точка Африки



Северная Америка





Кордильеры



МИССИСИПИ



Великие озера



Озеро Верхнее говорит само за себя. Это самое большое по площади пресное озеро в мире, площадью 82,4 тыс. км². Имеет сток в озеро Гурон по реке Сент-Мерис.

Гурон — второе по величине озеро в системе Великих озер и третье по площади пресное озеро в мире, занимающее около 60 тыс. км².

Мичиган — четвертое по величине пресное озеро в мире — 58 тыс. км².

Эри — десятое по величине пресное озеро в мире, площадью приблизительно 26 тыс. км². **Онтарио** — самое маленькое по величине озеро в системе Великих озер, площадью около 20 тыс. кв. км.

Южная Америка






Анды





Амазонка



Антарктида



Австралия



пустыня Виктория



Выбери что ты возьмешь на каждый материк

1. Зонт - ?
2. Валенки - ?
3. Самолет - ?
4. Вода - ?
5. Панамка - ?

Южная Америка
Антарктида
Евразия
Австралия
Африка

Выберите правильный ответ

- | | |
|-------------------------------------------------------------|-------------------|
| 1) Высочайшая вершина мира; | •Евразия |
| 2) Где зарегистрирована самая низкая температура на Земле? | •Миссисипи |
| 3) Какой остров на нашей планете самый крупный? | •Гималаи |
| 4) Самая полноводная река; | •Африка |
| 5) Самый большой материк; | •Байкал |
| 6) Самый влажный материк | •Сахара |
| | •Амазонка |
| 7) Самое глубокое озеро на Земле; | •Антарктида |
| 8) Самая большая пустыня; | •Австралия |
| 9) Где зарегистрирована самая высокая температура на Земле? | •Эверест |
| 0) Самая длинная река; | •Гренландия |
| 1) Самый жаркий материк; | •Южная Америка |
| 2) Самый маленький материк | •Нил |
| | •Кордильеры |
| | •Северная Америка |