


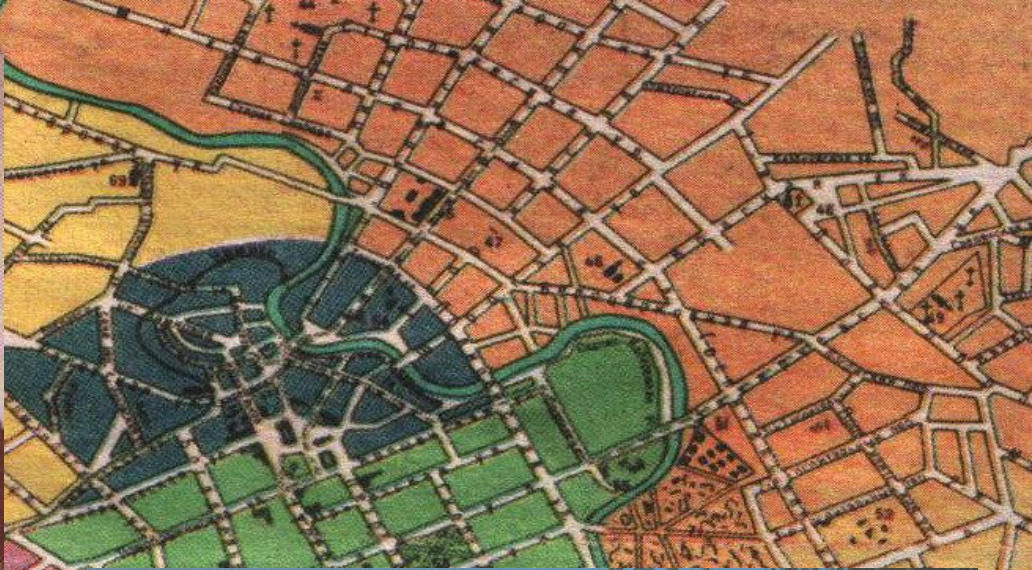
Памятники архитектуры центральной части Минска. Общественные и жилые постройки сер. 19- нач. 20 вв.



*Мой город удивительный. Вся жизнь
моя, все радости и невзгоды, все
слёзы мои и чувства
связаны с Минском . Л.*

A detailed historical map of Minsk, Belarus, from 1898. The map features a dense grid of streets and is color-coded into various zones: a central green area, a surrounding yellow area, a large purple area to the west and south, and an orange area to the east. A river, the Svisloch, flows through the city. A large, irregularly shaped area in the center is shaded in dark blue. The map includes a grid of numbers, with a vertical column of numbers (46-59) visible on the right side. The text 'ПЛАН губернского города МИНСК (1898г.)' is overlaid in the center of the map.

**ПЛАН губернского города МИНСК
(1898г.)**



Здание городского театра.
1890г. Арх. К. Козловский



Театр имени Янки Купалы



46
47
48
49

50
51
52
53
54
55
56
57



Здание Госбанка



Государственный музей РБ





Здание женской гимназии.



Административный корпус



46
47
48
49
50
51
52
53
54
55
56
57



Дом народной милиции



Здание ж.д. больницы



Здание управления
Либаво-Роменской ж.д.


46
47
48
49
50
51
52
53
54
55
56
57



**Здание церковно-археологического музея.
1913. Арх. В.И. Струев.**



ул. Володарского,
12



пл. Независимости



ул. Карла Маркса,
30

46
47
48
49
50
51
52
53
54
55
56
57