

ДЕНЬ РОЖДЕНИЯ РАЙОНА

- ГБОУ «Школа здоровья и индивидуального развития»
- Учитель начальных классов
- Волкова В.А

Карта - схема
Красногвардейского района

КРАСНОГВАРДЕЙСКИЙ РАЙОН



2013 год

13 апреля 2013 года исполняется 40 лет со дня образования в существующих границах Красногвардейского района Санкт-Петербурга.



Красногвардейский район, один из 18 районов города, расположен в северо-восточной части Санкт-Петербурга на правом берегу реки Нева.



Красногвардейский район Санкт-Петербурга

Калининский

район назывался *Красногвардейским* с **1936 года** по **1947 год**.

Современный

Красногвардейский район

выделен из вновь

застраиваемой восточной части

Калининского района в **1973**

году.

Красногвардейский район

расположен на северо-востоке

Санкт-Петербурга и охватывает

местности на правом берегу

Невы: восточную часть

Полюстрово, Большую Охту,

Малую Охту, **Пороховые**,

Ржевку и **Жерновку**. Район

образован в 1973 году.

Границы района

Граничит с районами: Калининским — по оси реки Невы до Пискаревского проспекта, далее по его оси, по западной стороне полосы отвода железной дороги Санкт-Петербург-Приозерск до пересечения с осью улицы Центральная;

Невским — по южной и юго-восточной стороне полосы отвода железной дороги Дача Долгорукова — Заневский Пост до западной стороны Октябрьской набережной, далее на северо-запад по оси Финляндского моста и по нему до оси реки Невы, далее по оси реки Невы до границы с Центральным районом;

Центральным — по оси реки Невы;

Всеволожским районом Ленинградской области.

Муниципальные округа:

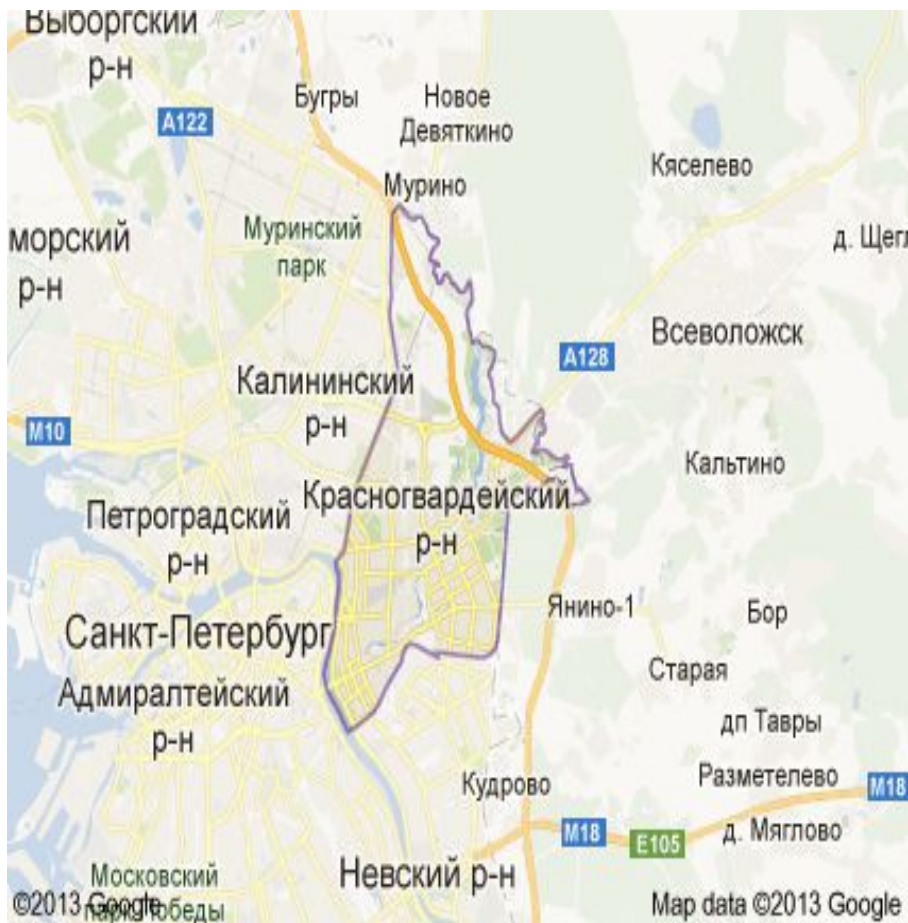
Ржевка (округ Санкт-Петербурга)

Полюстрово (округ Санкт-Петербурга)

Большая Охта (округ Санкт-Петербурга)

Малая Охта (округ Санкт-Петербурга)

Пороховые (округ Санкт-Петербурга)



Красногвардейский район	
<u>Санкт-Петербург</u>	
Первое упоминание:	1936
Площадь:	56,83 км ²
Перепись населения:	14 октября 2010
Население:	▲ 337 091 ^[1] чел.
Станции метро:	<u>Новочеркаска</u> <u>я</u> <u>Ладожская</u>
Почтовые индексы:	195xxx

Протяженность территории с севера на юг около 15 км. С запада на восток около 8 км. С севера на юг район пересекает река Охта с ее наиболее крупными притоками: Оккервиль (Малая Охта) и Лубья (Луппа)

Площадь района 56,83 кв. км, что составляет около 4 % от площади города.

Население района составляет в общей численности 337,09 тыс. человек.

Муниципальные округа:

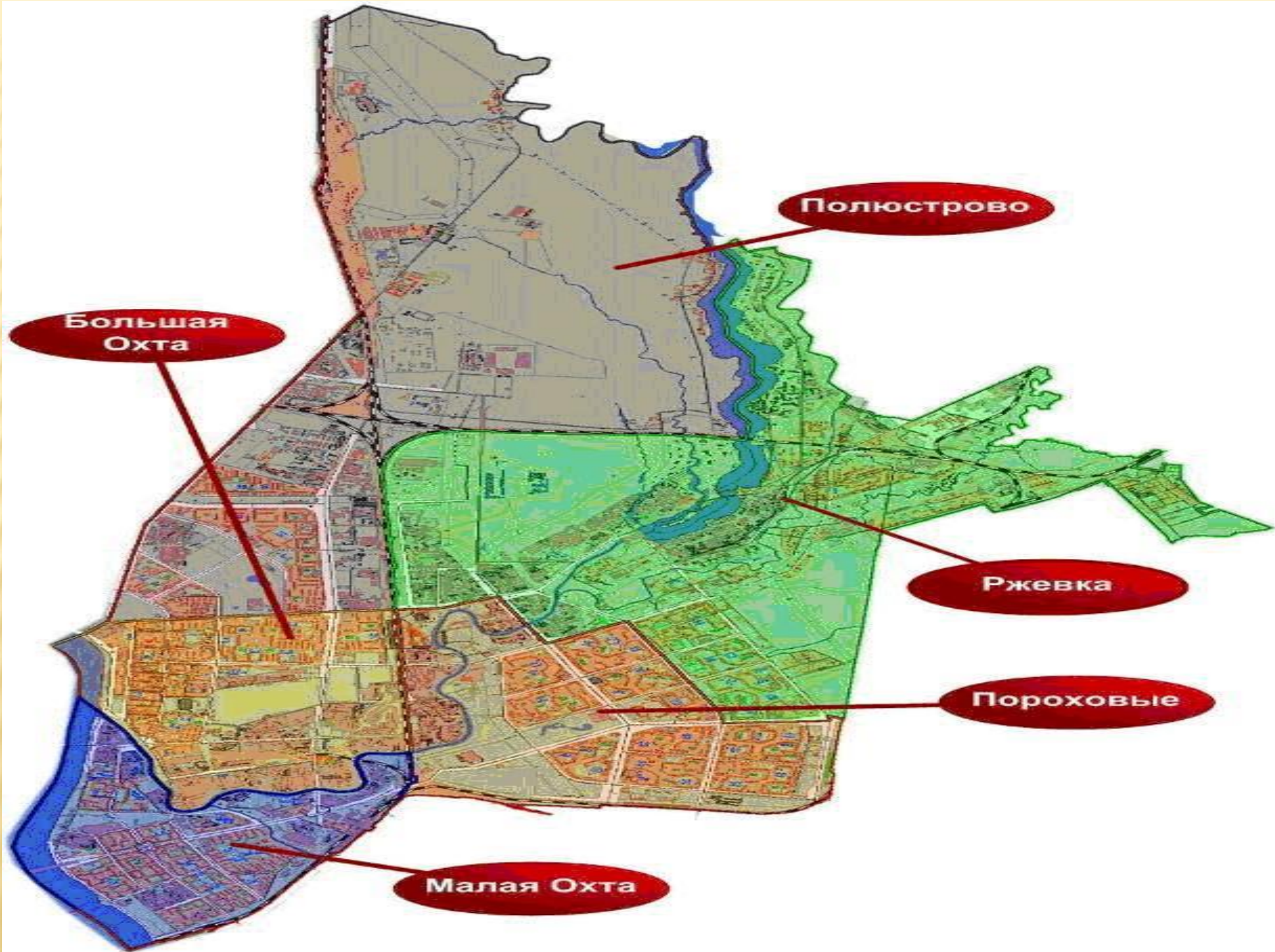
[Ржевка \(округ Санкт-Петербурга\)](#)

[Полюстрово \(округ Санкт-Петербурга\)](#)

[Большая Охта \(округ Санкт-Петербурга\)](#)

[Малая Охта \(округ Санкт-Петербурга\)](#)

[Пороховые \(округ Санкт-Петербурга\)](#)



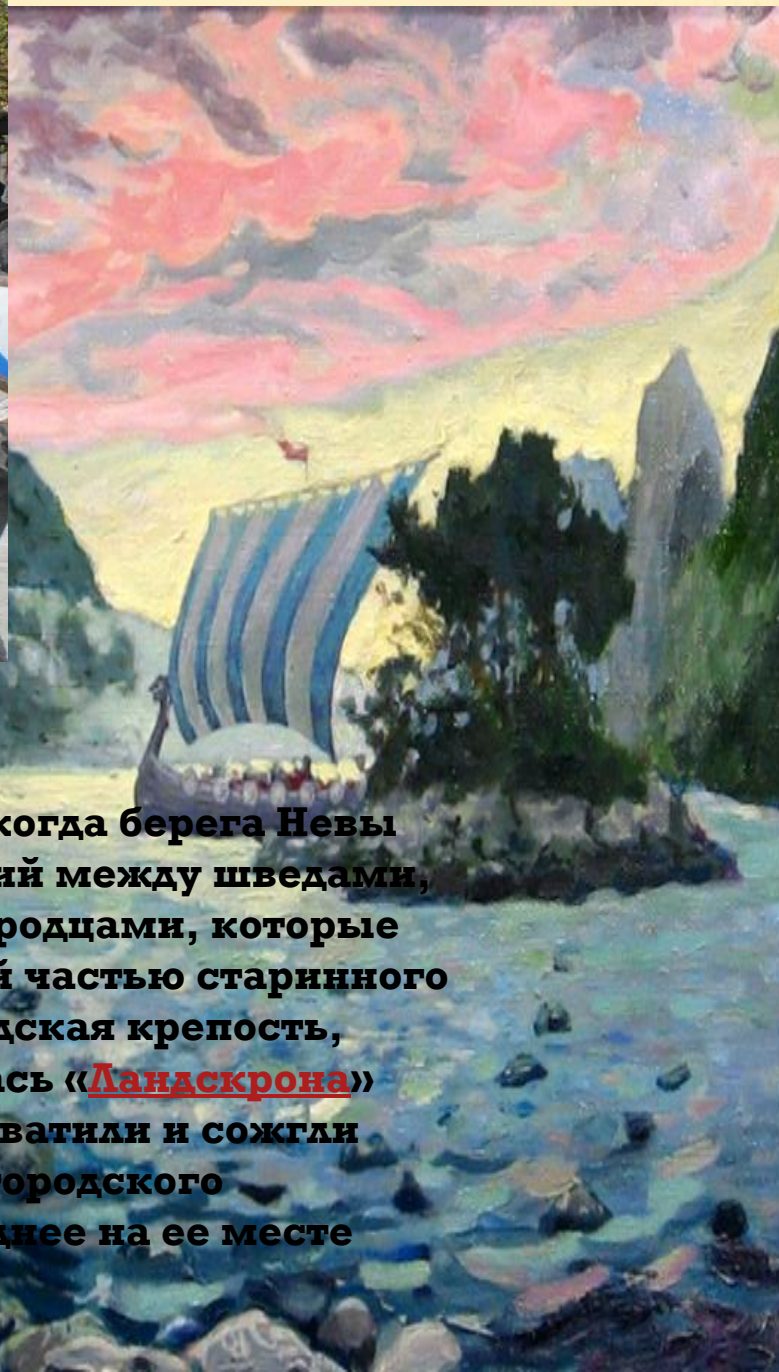
Большая
Охта

Полюстрово

Ржевка


Пороховые

Малая Охта



История

История района начинается с **XII—XIII веков**, когда берега Невы были ареной постоянных военных столкновений между шведами, которые завоевывали финские земли, и новгородцами, которые стремились удержать контроль над важнейшей частью старинного торгового пути «из варяг в греки». Первая шведская крепость, основанная в **1300 году** в устье **Охты**, называлась «**Ландскрона**» (Венец земли). Но уже на следующий год ее захватили и сожгли русские дружины под предводительством новгородского князя **Андрея**, сына **Александра Невского**. Позднее на ее месте появилось русское военное поселение Ниен.



Берега Невы и Большой Охты ещё с первой половины XVIII века являются промышленной зоной. Промышленность начала формироваться в направлении строительства **пороховых заводов** и развития сопутствующих производств (к примеру, строились кирпичные заводы). Благоустройство района началось в **1920—1930 годах**, когда деревянные постройки, преобладавшие здесь, сменяются на современные каменные дома. Во всех микрорайонах создавался полный комплекс культурно-



К началу **XXI века** территории района существенно различались по функциональному назначению. В настоящее время практически вся береговая линия реки **Охта** занята промышленными объектами. Микрорайоны жилой застройки — Охта, Ржевка, Полюстрово — находятся в стороне от промышленной зоны. Южную часть района на левом берегу реки Большой Охты занимает Малая Охта. Главная ее улица — Заневский проспект.





<http://oldsp.ru>

К северу от реки Большой Охты, между окружной железной дорогой и шоссе Революции, находится Большая Охта. Застройка части территории Большой Охты велась в 1940—1950 годах, Свердловская набережная, Красногвардейская площадь и проспект Metallистов застраивались в 1960—1970 годах, а проспект Энергетиков — в 1970—1980 годах.

Часть Красногвардейского района, к северу от шоссе Революции, относящаяся в основном, к восточной части Полюстрово, застраивалась с середины 1950 годов и до конца 1970 годов.

Восточную часть Красногвардейского района между шоссе Революции и улицей Красина на севере и Ладужским проспектом на юге



**На территории района
находится уникальное
месторождение
минеральных вод
Полюстрово. С 1938 года
современное предприятие
«Полюстрово» осуществляет
промышленную добычу и
розлив натуральных
минеральных, родниковых
пить**





Из числа расположенных в районе 292-х предприятий – 85 промышленных объектов являются крупными: «Русские самоцветы», ОАО «Знамя Труда», ЗАО «Вентиляционный завод Лиссант», ОАО «Новая эра», ОАО «Фирма Медполимер», ОАО «Слотекс», ОАО «Завод железобетонных изделий № 6», ООО «СПб молочный завод «Пискаревский», мясной завод ООО «Невский трест», ОАО «Завод Электропульт», ООО «Троя-Ультра», ЗАО «Чок энд Роллс», «Полюстрово», «Электроприбор», «Химволокно», «Завод слоистых пластиков», «Пигмент», «К-Раута», «Полимерстройматериалы», «Охтинский химический завод»,

Культура и образование

На территории района находятся 41 образовательное учреждение, из них 5 специальных (коррекционных);

4 учреждения культуры:

Санкт-Петербургское государственное учреждение культуры «Централизованная библиотечная система Красногвардейского района»;

Государственное образовательное учреждение дополнительного образования детей «Охтинский центр эстетического воспитания»;

Государственное образовательное учреждение дополнительного образования детей «Детская музыкальная школа № 41»;

Санкт-Петербургское государственное учреждение «Культурно-досуговый центр «Красногвардейский»;

2 спортивные школы:

Детско-юношеская спортивная школа Красногвардейского района (ул. Отчественная, д.6);

Детско-юношеская спортивная школа № 2 Красногвардейского района (ул. Ленская, д.1/2);

Учреждения молодёжной политики:

Подростково-молодежный центр «Охта» (пр.Металлистов, д.48);

Центр "Физкультура и здоровье" (пр. Металлистов, д.19/30);

Также в районе работают 4 центра по оказанию социальных услуг населению.

ГБУ «Комплексный центр социального обслуживания населения Красногвардейского района»;

[ГБУ «Центр социальной реабилитации инвалидов и детей-инвалидов Красногвардейского района Санкт-Петербурга»;](#)

ГУ «Центр социальной помощи семье и детям Красногвардейского района Санкт-Петербурга»;

ГУ «Социально-реабилитационный центр для несовершеннолетних
«Малоохтинский Дом трудолюбия».



Ребята, вы живете и учитесь в школе,
которая находится в
Красногвардейском районе.
Объявляем конкурс рисунков
«Мой район»

