



Физическая география России



«...Широко ты, Русь,
По лицу земли
В красе царственной
Развернулась!»

И.С.НИКИТИН



A scenic landscape featuring a vibrant blue lake in the center, surrounded by lush green forests and a sandy shore. A small boat is visible on the water. The sky is bright blue with scattered white clouds. In the foreground, there are green plants and clusters of bright pink flowers. A yellow rectangular box is superimposed over the center of the image, containing text in Russian.


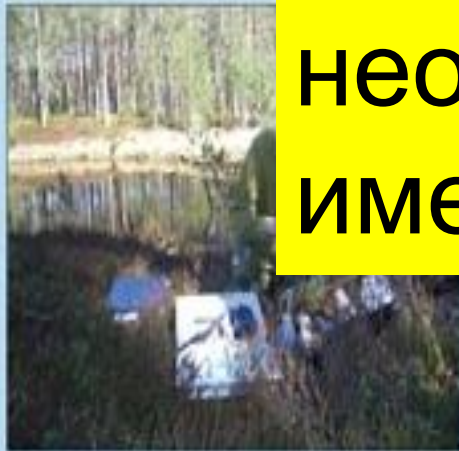
**Физическая
география изучает
природу и
природные ресурсы
России.**



Географическая информация

ки

Людям каких профессий необходимы сведения, имеющиеся на картах?



Полевые исследования и результаты наблюдений

Литературные и статистические материалы

Географические информационные системы и электронные источники информации

Деление карт на группы

По охвату территории

- Мировые и полушарий

- Государств и их частей

- Материков, океанов и их частей

По содержанию

- Общегеографические

- Тематические

По масштабу

- Мелкомасштабные

- Среднемасштабные

- Крупномасштабные

Практическая работа

- Приведите примеры тематических карт в атласе.
- Определите расстояние (в градусах и км.) от Североуральска (60 в.д 60 сш)
- до экватора и полюсов
- Ответ : до экватора 60° ; ~ 2700 км
- До северного полюса 30° ; 1200 км

Масштаб 1:8 500 000

РОССИЯ



ГОРНЫЕ РАЙОНЫ	
Высота над уровнем моря	1000 м и выше
1000 м	500 м
500 м	200 м
200 м	100 м
100 м	50 м
50 м	0 м

РЕКИ И ВОДОТОКИ	
Ширина русла	100 м и более
100 м	50 м
50 м	20 м
20 м	10 м
10 м	5 м
5 м	2 м
2 м	1 м

ОЗЕРА	
Площадь	100 км² и более
100 км²	50 км²
50 км²	20 км²
20 км²	10 км²
10 км²	5 км²
5 км²	2 км²
2 км²	1 км²

ГОРОДА И СЕЛОСКОЛЬСКИЕ ПОСЕЛЕНИЯ	
Население	1 000 000 и более
1 000 000	500 000
500 000	100 000
100 000	50 000
50 000	10 000
10 000	5 000
5 000	2 000
2 000	1 000

ДОРОГИ	
Ширина	10 м и более
10 м	5 м
5 м	2 м
2 м	1 м

РАЙОННЫЕ ЦЕНТРЫ	
Население	10 000 и более
10 000	5 000
5 000	2 000
2 000	1 000

РАЙОННЫЕ ПОСЕЛЕНИЯ	
Население	5 000 и более
5 000	2 000
2 000	1 000

РАЙОННЫЕ ПОСЕЛЕНИЯ	
Население	2 000 и более
2 000	1 000

РАЙОННЫЕ ПОСЕЛЕНИЯ	
Население	1 000 и более
1 000	500
500	200
200	100

РАЙОННЫЕ ПОСЕЛЕНИЯ	
Население	500 и более
500	200
200	100

РАЙОННЫЕ ПОСЕЛЕНИЯ	
Население	200 и более
200	100

РАЙОННЫЕ ПОСЕЛЕНИЯ	
Население	100 и более
100	50
50	20
20	10

РАЙОННЫЕ ПОСЕЛЕНИЯ	
Население	50 и более
50	20
20	10

РАЙОННЫЕ ПОСЕЛЕНИЯ	
Население	20 и более
20	10


РАЙОННЫЕ ПОСЕЛЕНИЯ	
Население	10 и более
10	5
5	2
2	1

РАЙОННЫЕ ПОСЕЛЕНИЯ	
Население	5 и более
5	2
2	1

РАЙОННЫЕ ПОСЕЛЕНИЯ	
Население	2 и более
2	1

РАЙОННЫЕ ПОСЕЛЕНИЯ	
Население	1 и более
1	0

© 2010 Издательство «Спутник»



План характеристики географического положения страны

- Положение по отношению к экватору, 0° меридиану
- Положение на материке, части света
- Моря и океаны омывающие страну (морские границы)
- Соседние государства
- Координаты крайних точек
- Оценка ГП страны для жизни и хозяйственной деятельности



Российская Федерация состоит из республик, краев, областей, городов федерального значения, автономной области, автономных округов и включает в себя субъекты Российской Федерации (далее по тексту - субъекты Российской Федерации, далее - субъекты).



- Мы живем в самой прекрасной стране на свете, и все остальные страны нам завидуют