


# Географический кроссворд



## "Острова и полуострова России"

**Шмидт Елена Петровна**



**Государственное образовательное учреждение Омской области «Полтавская специальная (коррекционная) общеобразовательная школа-интернат VIII вида»**

**учитель , первая квалификационная категория**



Полуостров,  
расположенный между  
Белым и Баренцевым  
морями





Острова, расположенные между морем Лаптевых и Восточно-Сибирским морем








Группа островов,  
отделяющая Охотское  
море от Тихого океана





Самый большой  
полуостров на востоке  
России






Полуостров,  
расположенный на крайнем  
северо-востоке России

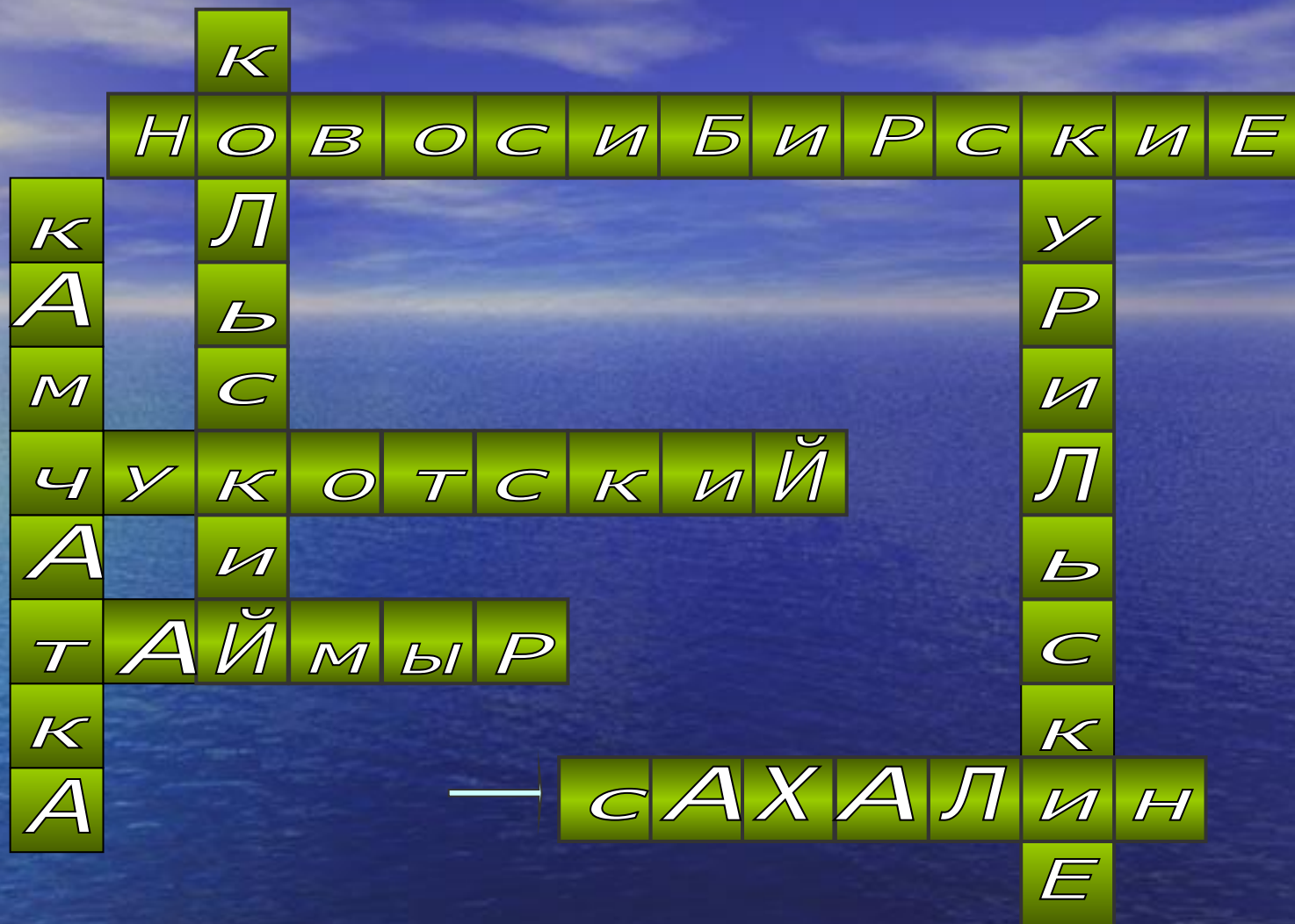






Самый северный полуостров России





Самый большой остров  
на востоке России







*Молодцы!*



## Список источников основного содержания

Лифанова Т.М. Рабочая тетрадь по физической географии России. Учебное пособие для 7 класса специальных (коррекционных) образовательных учреждений VIII вида, М. «Просвещение», 2001, с.8

Лифанова Т.М., Соломина Е.Н. География: 6 класс: учебник для спец. (коррекционных) образовательных учреждений VIII вида, 2-е изд., испр. - М. Просвещение, 2008, с 148-151

## Список источников иллюстраций

медведь с рыбой

<http://animo2.ucoz.ru/ph/1/1/328267425.jpg>

Чайки

[http://alexandr-matyuhin.narod.ru/ramki/ukraschenie\\_23.png](http://alexandr-matyuhin.narod.ru/ramki/ukraschenie_23.png)

