

An aerial photograph of a wide river valley. The river flows from the top right towards the bottom left. The surrounding landscape is a mix of green fields and brownish-yellow soil. In the distance, a small town or village is visible along the riverbank.

# **Тайны Аркаима**

**Проектная работа  
ученика 5 «А» класса  
Козлова Даниила**



# Что такое Аркаим?

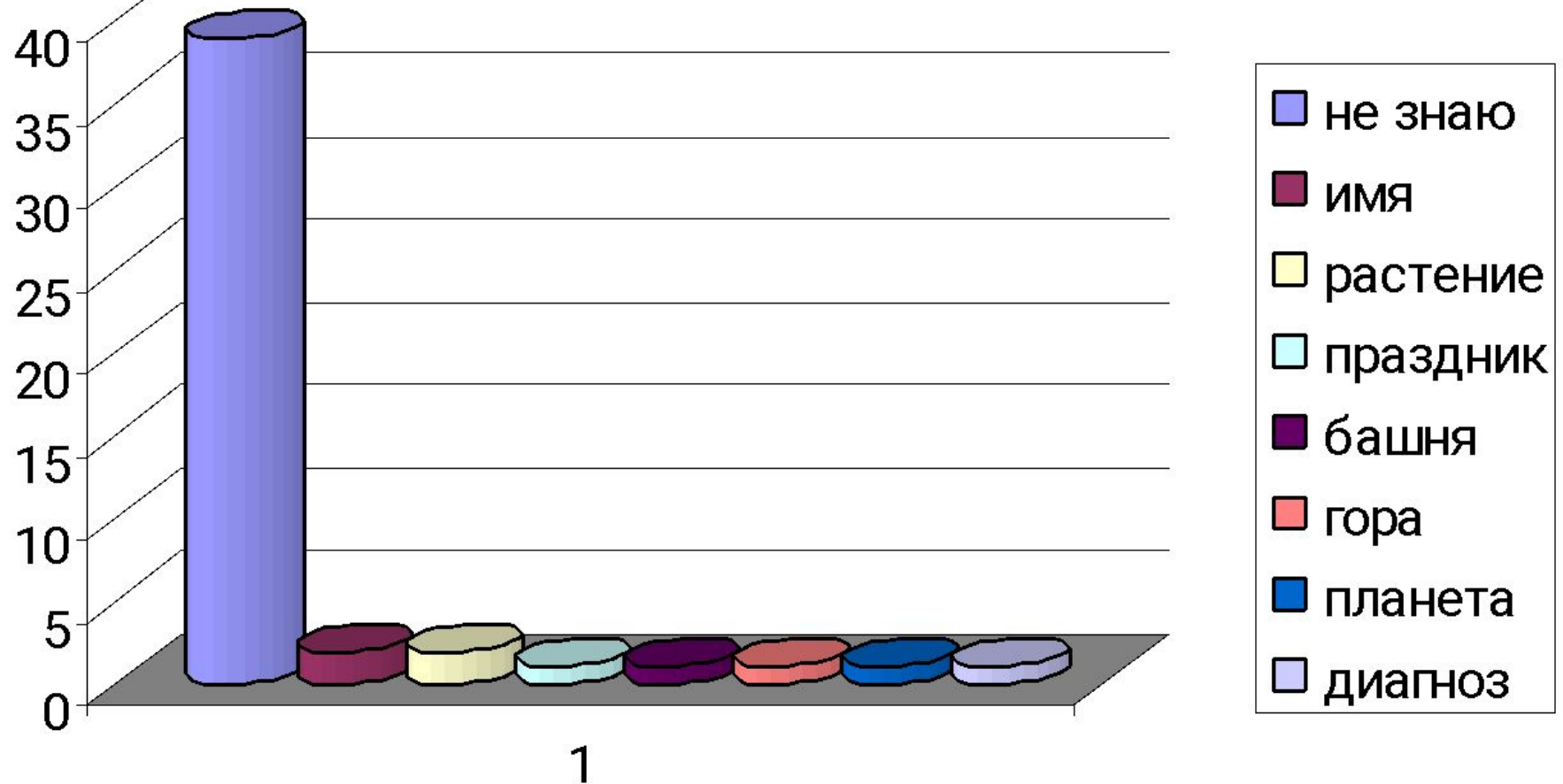


Этот вопрос был задан  
взрослым и детям.



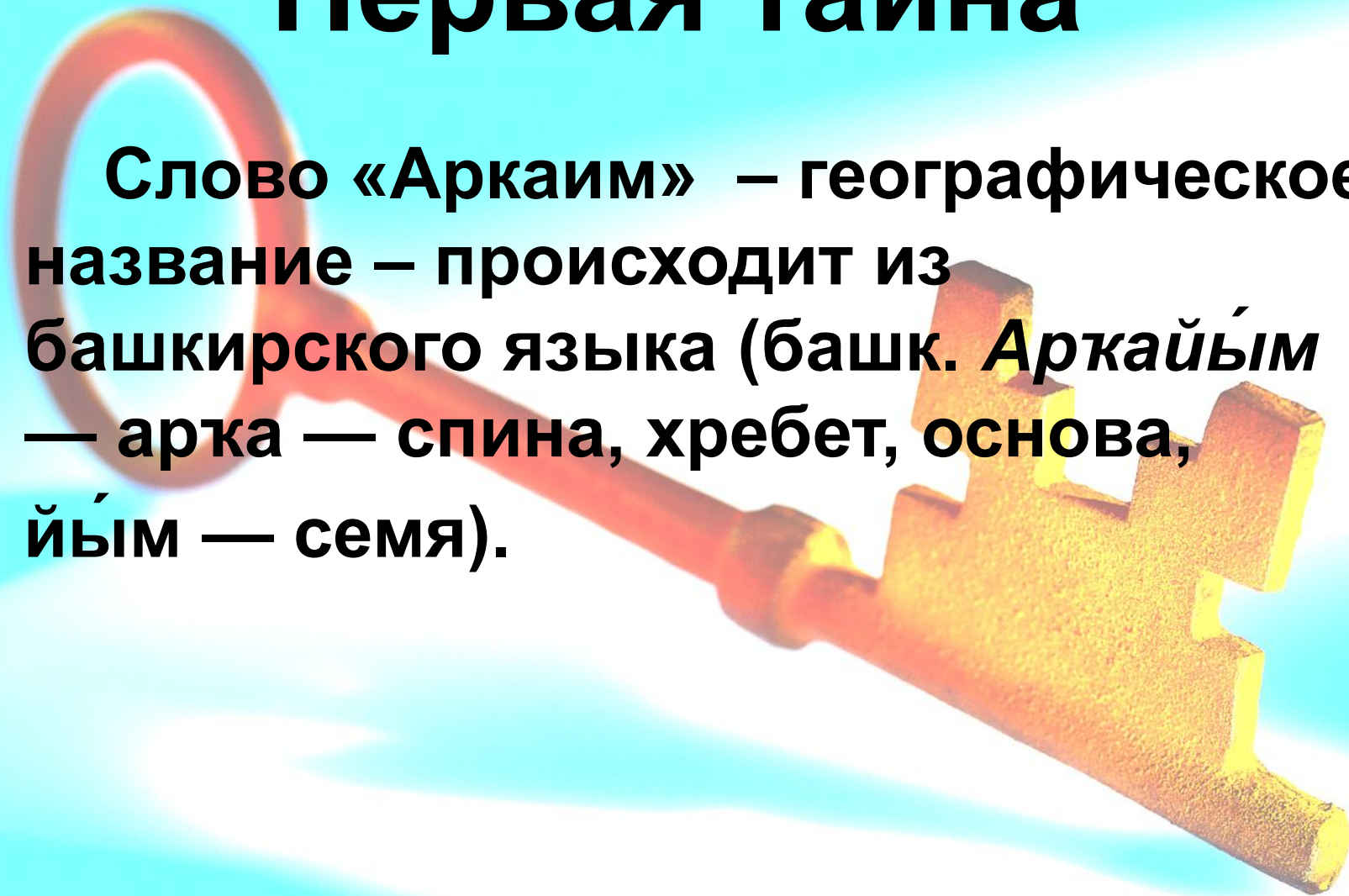


# Результаты опроса.



# Первая тайна

Слово «Аркаим» – географическое название – происходит из башкирского языка (башк. *Аркайым* — арка — спина, хребет, основа, *йым* — семья).







**Чем знаменито это место?**

## **Вторая тайна**

**Аркаим – укрепленное поселение  
эпохи Бронзы в Южно-уральской  
степи. Обнаружен только  
в 1987 году.**





# Что особенного в раскопе Аркаима?

## Третья тайна

1. Довольно большой размер поселения.
2. Стенки жилищ сопряжены и располагаются в форме круга.
3. Целый ряд особенностей строения.





# Кем были жители Аркаима?

## Четвёртая тайна

По найденным в могильниках черепам  
был восстановлен облик жителей  
Аркаима. Они оказались  
европеоидами.

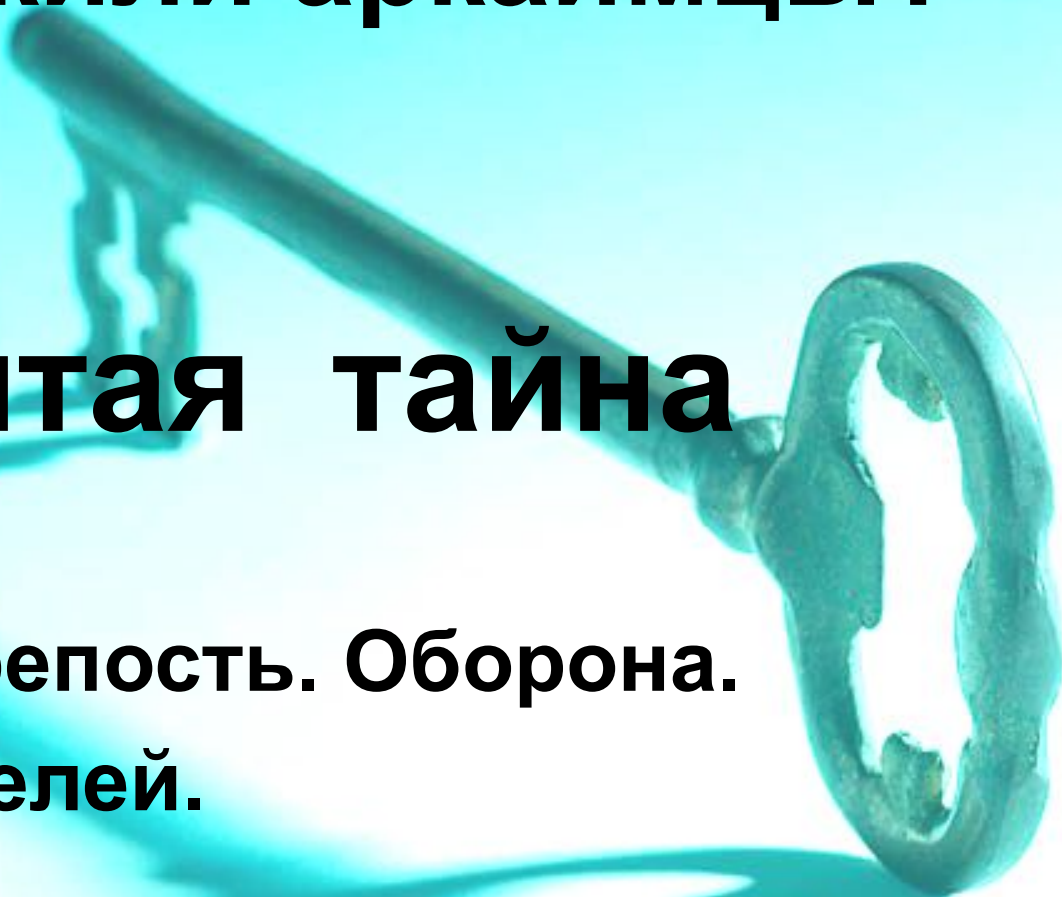




# Как жили аркаимцы?


## Пятая тайна

1. Город-крепость. Оборона.
2. Быт жителей.

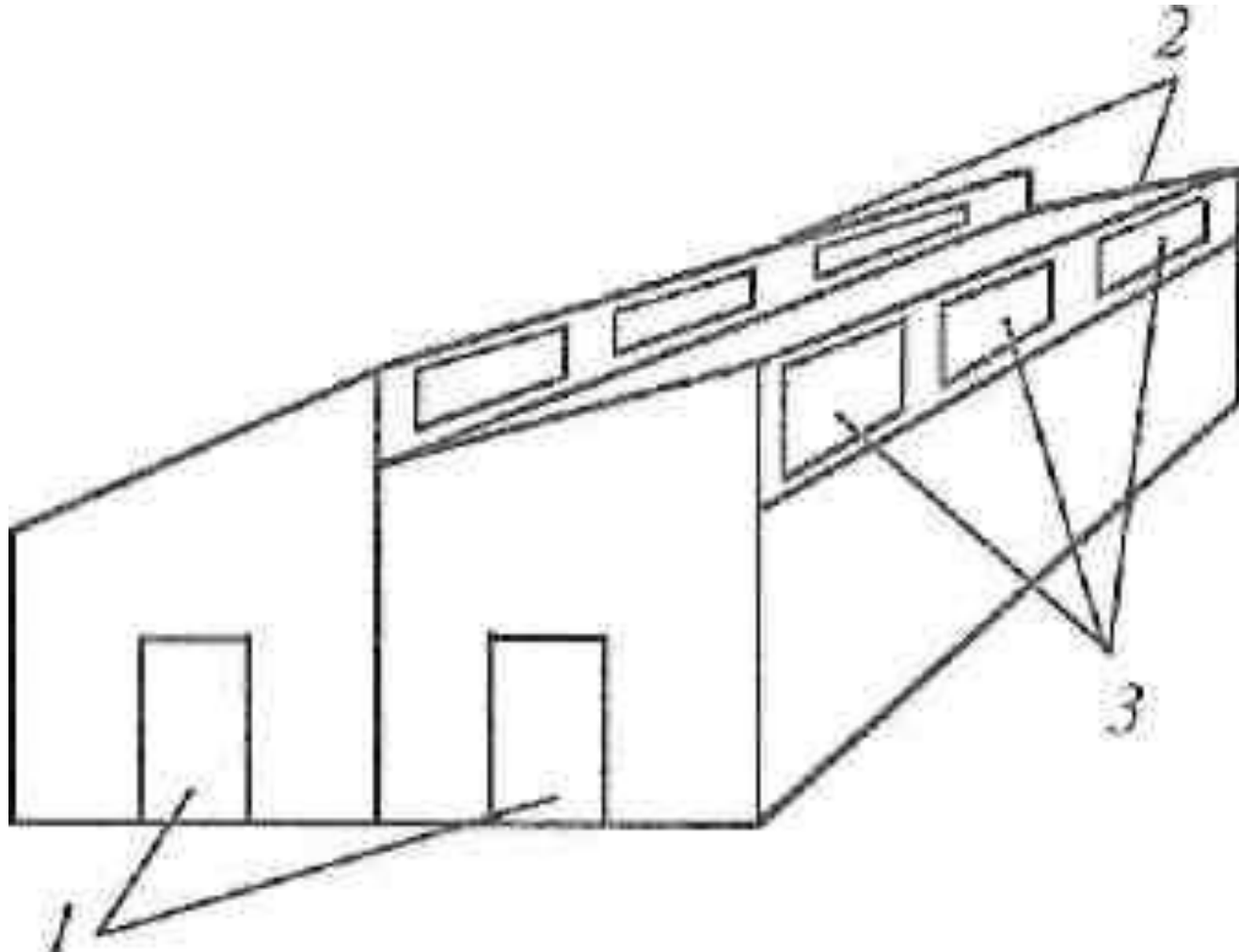




# Аркаимский колодец и плавильная печь.

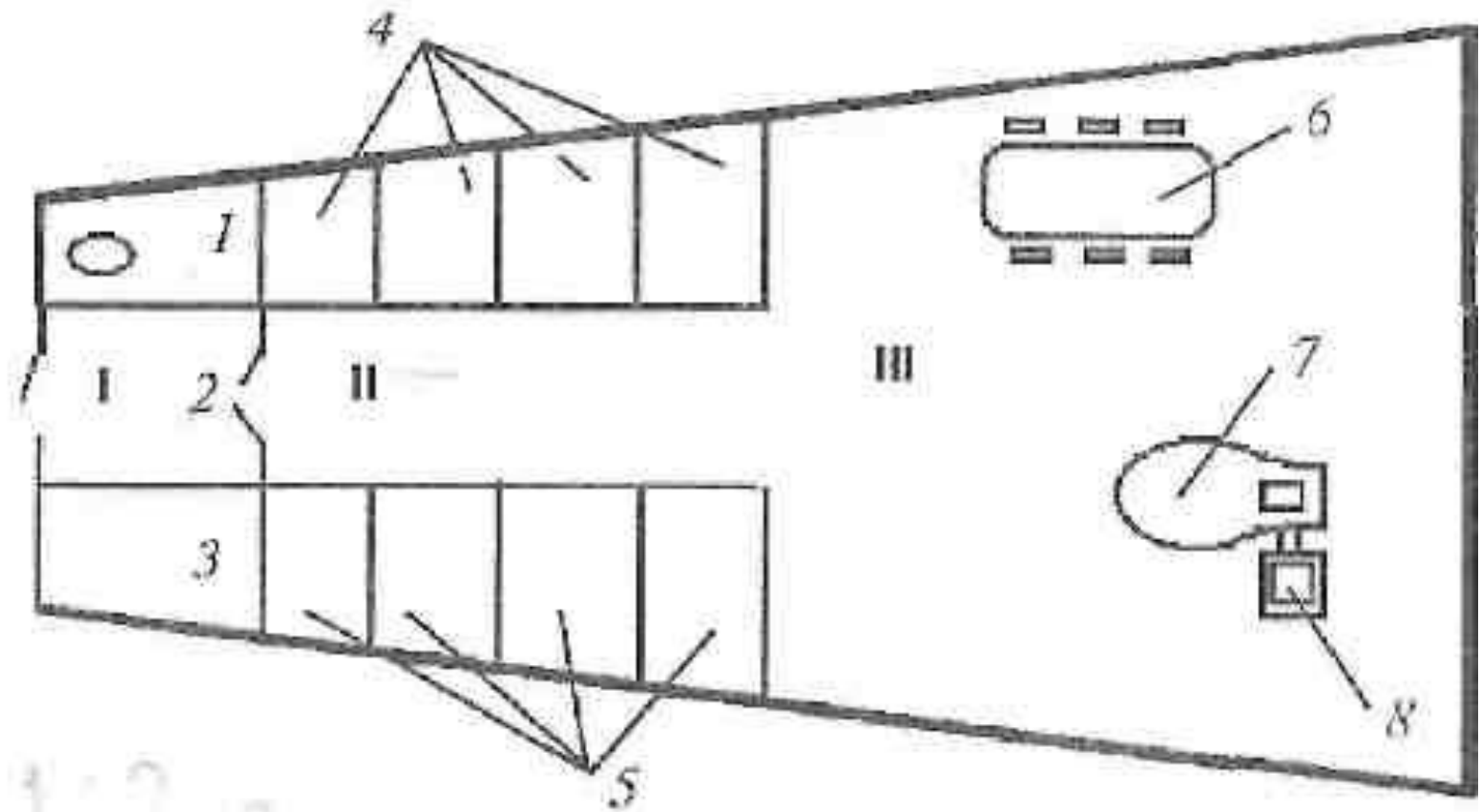


# Схема освещения



1. Входные двери.
2. Наклонные крыши.
3. Проёмы для окон.

# Планировка жилища



М 1:200

# Занятия жителей.

- Земледелие.
- Ремесла (кузнечное, гончарное, плотницкое, ткацкое...)
- Животноводство.
- Рыболовство, охота.







# Что знали аркаимцы?

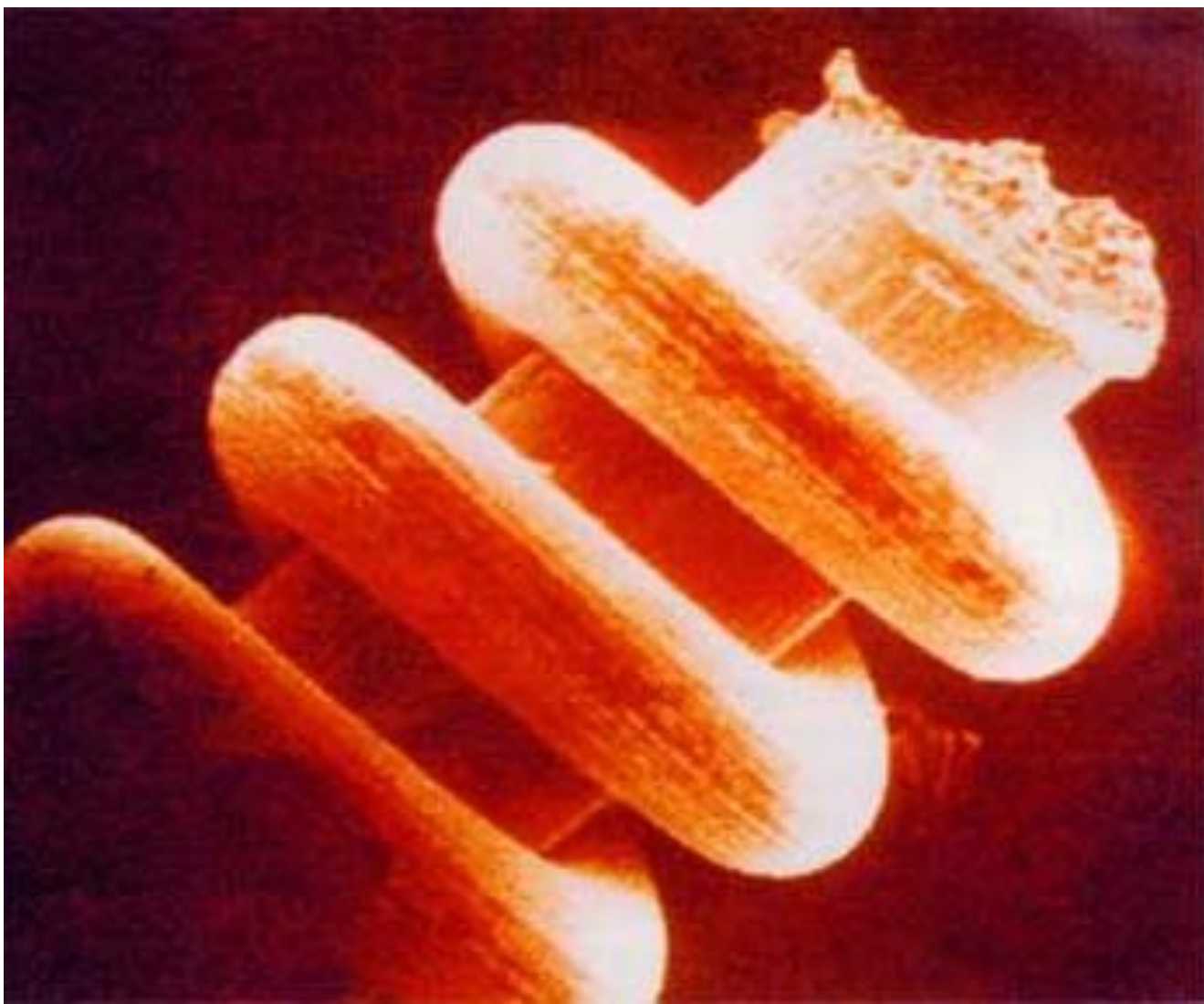
## Шестая тайна

- Строения внутреннего круга – солнечно-лунная обсерватория.
- Особенности аркаимского общества.
- Аркаим – часть Гардарики?
- Аркаим – наследие древних ариев?

# Знания жителей




# Вольфрамовые пружинки с молибденовым сердечником.



**Что еще таит Аркаим?**

**Седьмая тайна**



**Будущее покажет...**



Спасибо за внимание.

