



Природно-географическая характеристика Саратовской области.

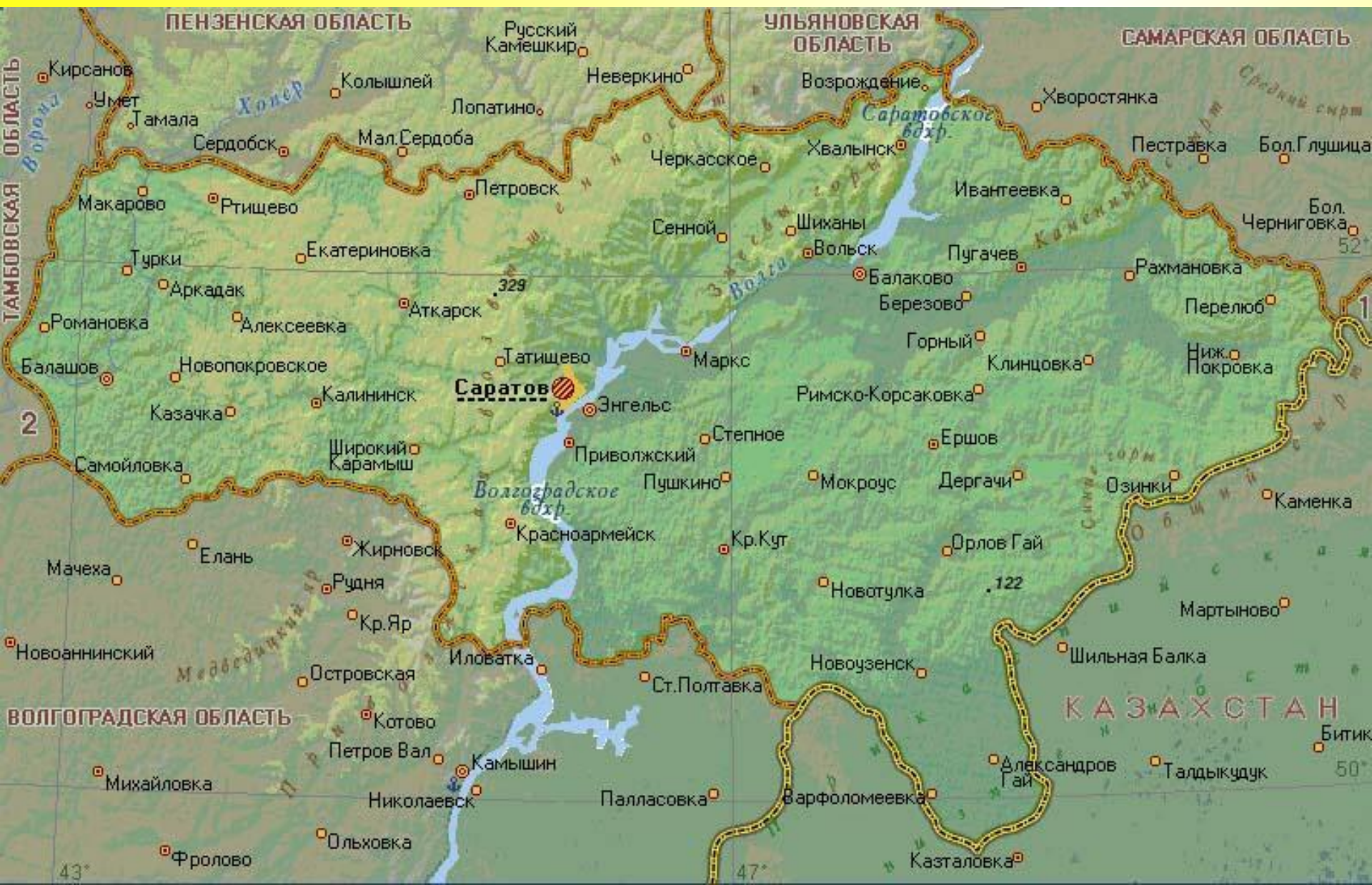
Характеристика природных сообществ.



**“У каждого есть Родина своя, у
каждого есть дом, где он родился...”.**

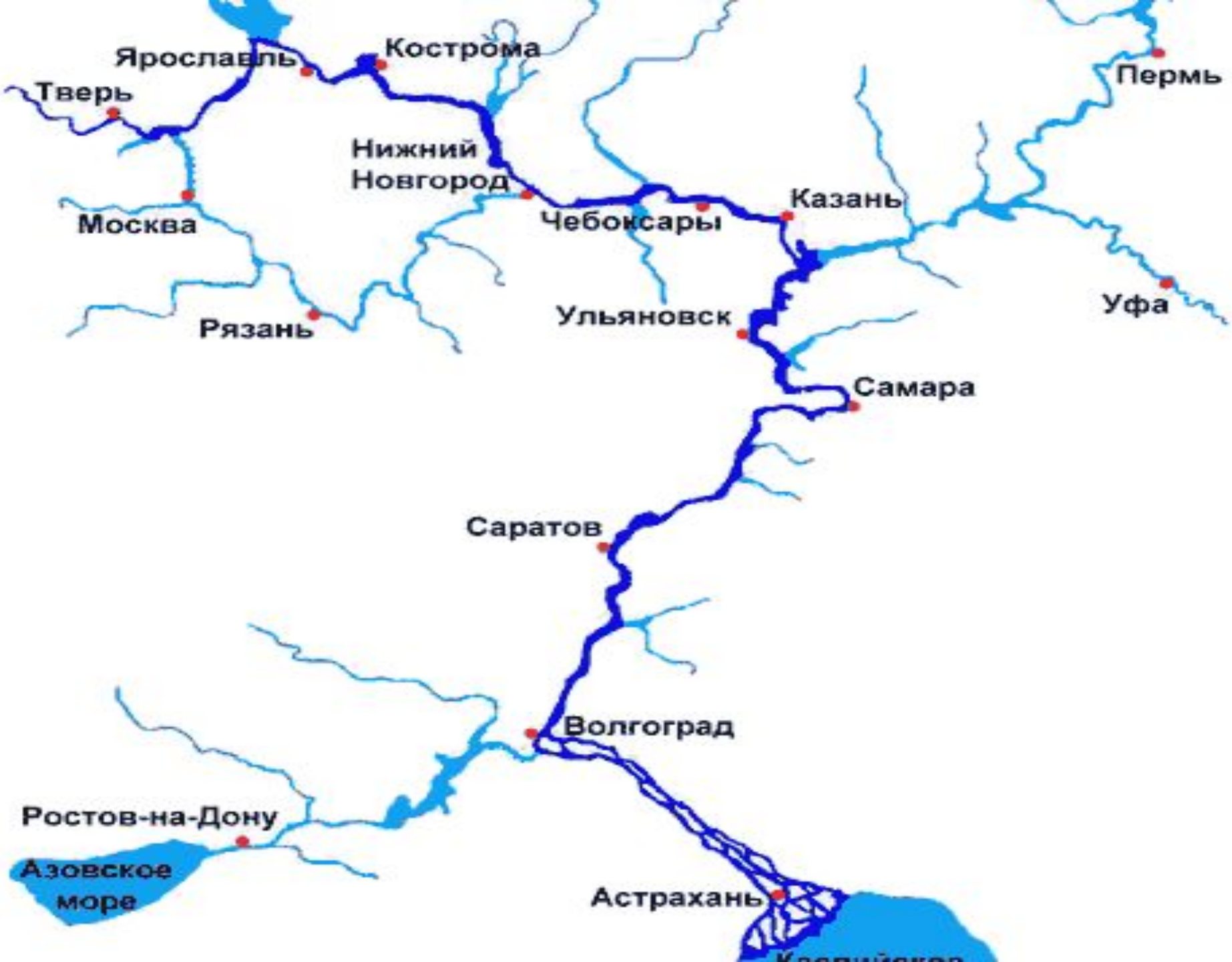
Николай Дружков

Карта Саратовской области



1. Географическое положение

- Саратовская область расположена в юго-восточной части Восточно-Европейской равнины на территории Нижнего Поволжья. Пограничными территориями являются:
 - *на юго-востоке* – государство Казахстан.
 - *на севере* – Пензенская и Ульяновская области;
 - *на северо-востоке* – Самарская область;
 - *на востоке* – Оренбургская область;
 - *на юге* – Волгоградская область;
 - *на западе* – Воронежская и Тамбовская области.





2. Численность населения

- 2607,4 тыс. человек

3. Административный центр

- г. Саратов, имеющий территорию 0,4 тыс. км² и численность населения 864,6 тыс. человек.



Природные зоны

Степная-80%



Отличительные черты природы природных зон



Причины образования

- ❖ Количество осадков 300-450 мм/г
- ❖ Температура июля + 20°C-23°C
- ❖ Малоснежные зимы
- ❖ Частые ветры



Степная
гадюка



Ёж



Полёвка



Суслик



Природные зоны

Лесостепная-15%



Отличительные черты природы природных зон

Природная зона	Местоположение	Среднегодовая температура воздуха по сезонам, °С	Кол-во Осадков, мм	Типичные представители животного и растительного мира.
Лесостепная	Север и северо-запад области	Лето-20°-23° С Зима—12° -13°	600-4 50	Дуб, клен, липа, осина; лоси, косули, ласка, лиса, кабан, сурок.

Причины образования зоны

- ❖ относительно большое количество осадков (450-600 мм/г)
- ❖ ярко выражены сезоны года
- ❖ преобладание западных ветров
- ❖ не жаркое лето
- ❖ среднегодовая температура июля + 20° С



Природные зоны

Полупустыни-5%





Причины образования

- ❖ Резко-континентальный климат
- ❖ менее 250 мм/г
- ❖ Лето жаркое, сухое
- ❖ Зима холодная, малоснежная
- ❖ средняя температура июля +25 °С




Тушканчик



Ящерица прыткая

5. Рельеф

- Характерные особенности рельефа области – равнинность и четко выраженная ступенчатость. Самая высокая точка области – гора Беленькая в Хвалынском районе – имеет высоту 358 м над уровнем моря.



5. Рельеф

- На территории Правобережья располагаются Приволжская возвышенность и Окско-Донская низменность.





6. Полезные ископаемые

- В области разведано более 40 малых нефтяных и газовых (значительны Степновское и Урицкое) месторождений, при неизученности основной части перспективных районов. Разведано множество месторождений горючего сланца, в том числе крупное Озинское, месторождения качественного цементного сырья, фосфоритов, строительных, балластных и стекольных песков, строительных глин и камня.

7. Климат

- Климат в области умеренно континентальный: продолжительное сухое жаркое лето, в *Левобережье* значительное количество дней с температурой выше 30 °С. Зима морозная, среднее количество дней с осадками — 12—15 в месяц, с туманами — в среднем 4—10 дней в месяц, с метелями — в среднем 4—10 дней в месяц.



7. Климат

- Весна короткая. В марте возможны метели, заносы на дорогах, в среднем 5—7 дней. Дней с туманами в марте в среднем 5—9. Весной, обычно с последней декады марта по третью декаду апреля, на дорогах с твёрдым покрытием вводится ограничение на движение большегрузного автотранспорта, начало которого приурочено к переходу среднесуточной температуры через 0.

7. Климат

- Осень не отличается из года в год постоянством погоды. Устойчивый снежный покров образуется в северных районах к 25 ноября, а в центральных и южных — с 29 ноября по 8 декабря.
- Весна начинается в последней декаде марта. Лето длится 4,5 месяца и делится на три периода: «предлетье», «разгар» и «спад» лета. Осень начинается в середине сентября и продолжается до начала ноября. Зима начинается в первую декаду ноября.

Синквейн

Степь

Привольная безбрежная

Зеленеет, дышит, манит.

Житница нашего края

Моя Родина

