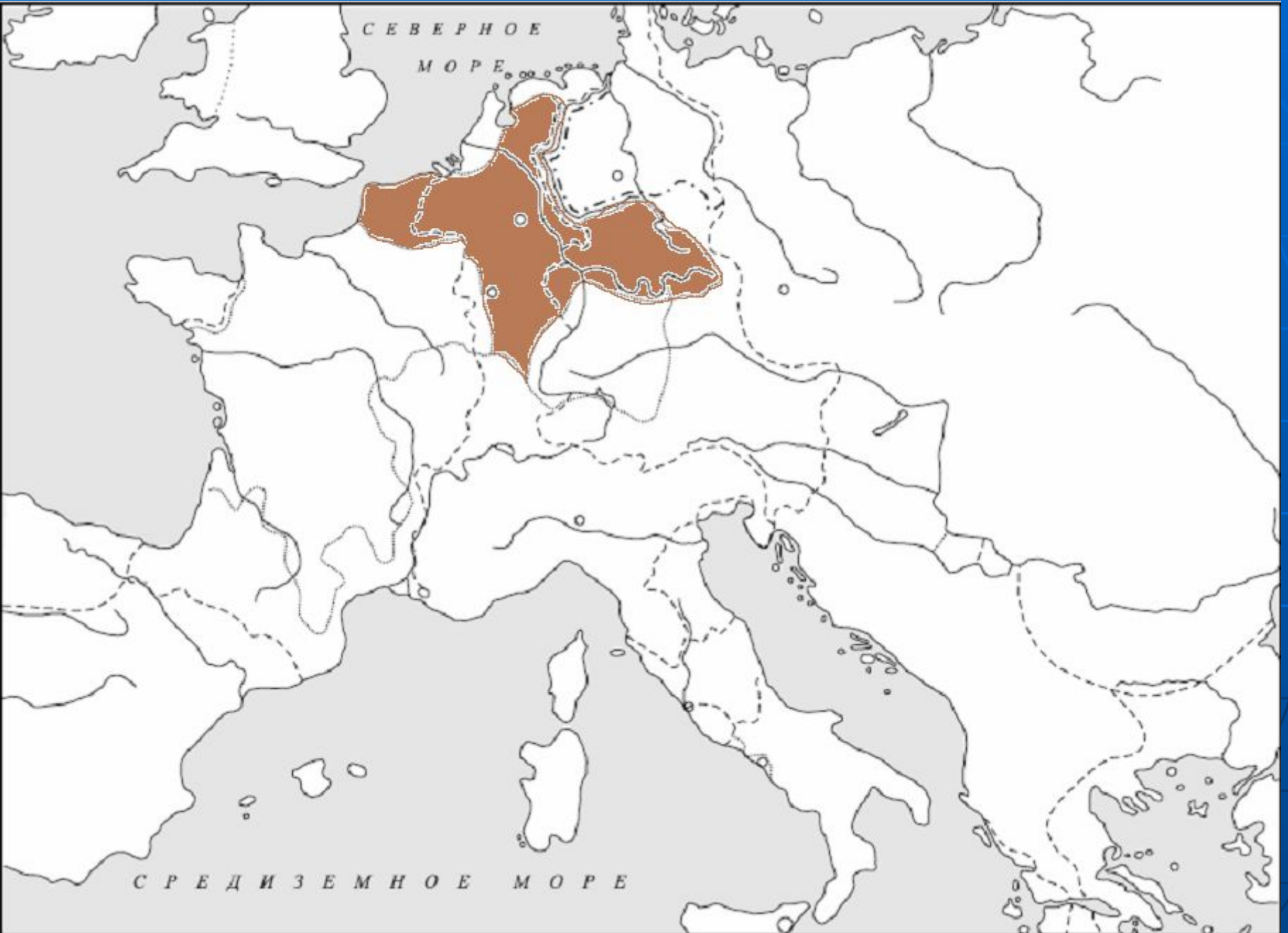


Как работать с
контурными
картами!

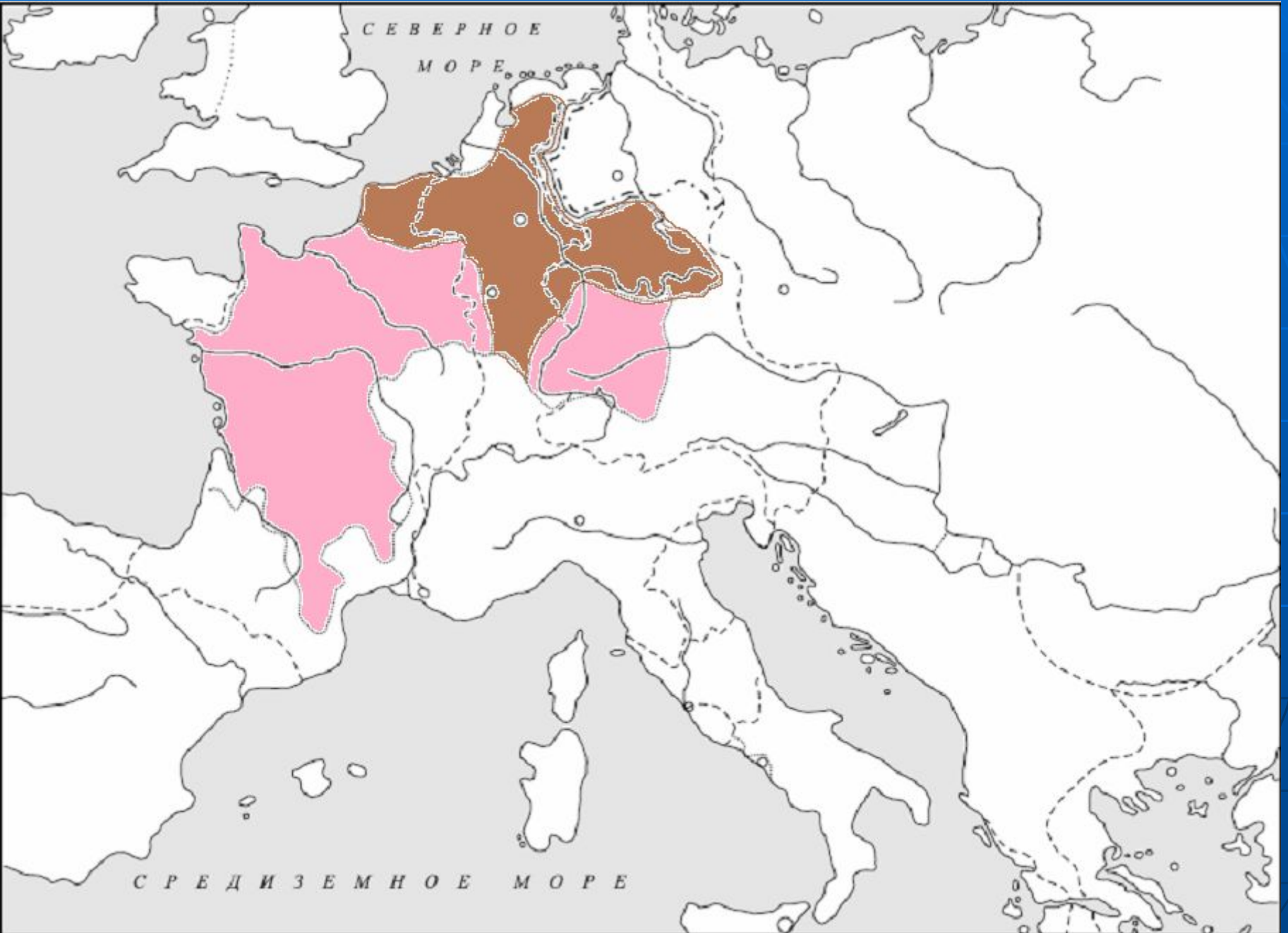
Перед вами карта «Франкское государство в V - середине IX в.»

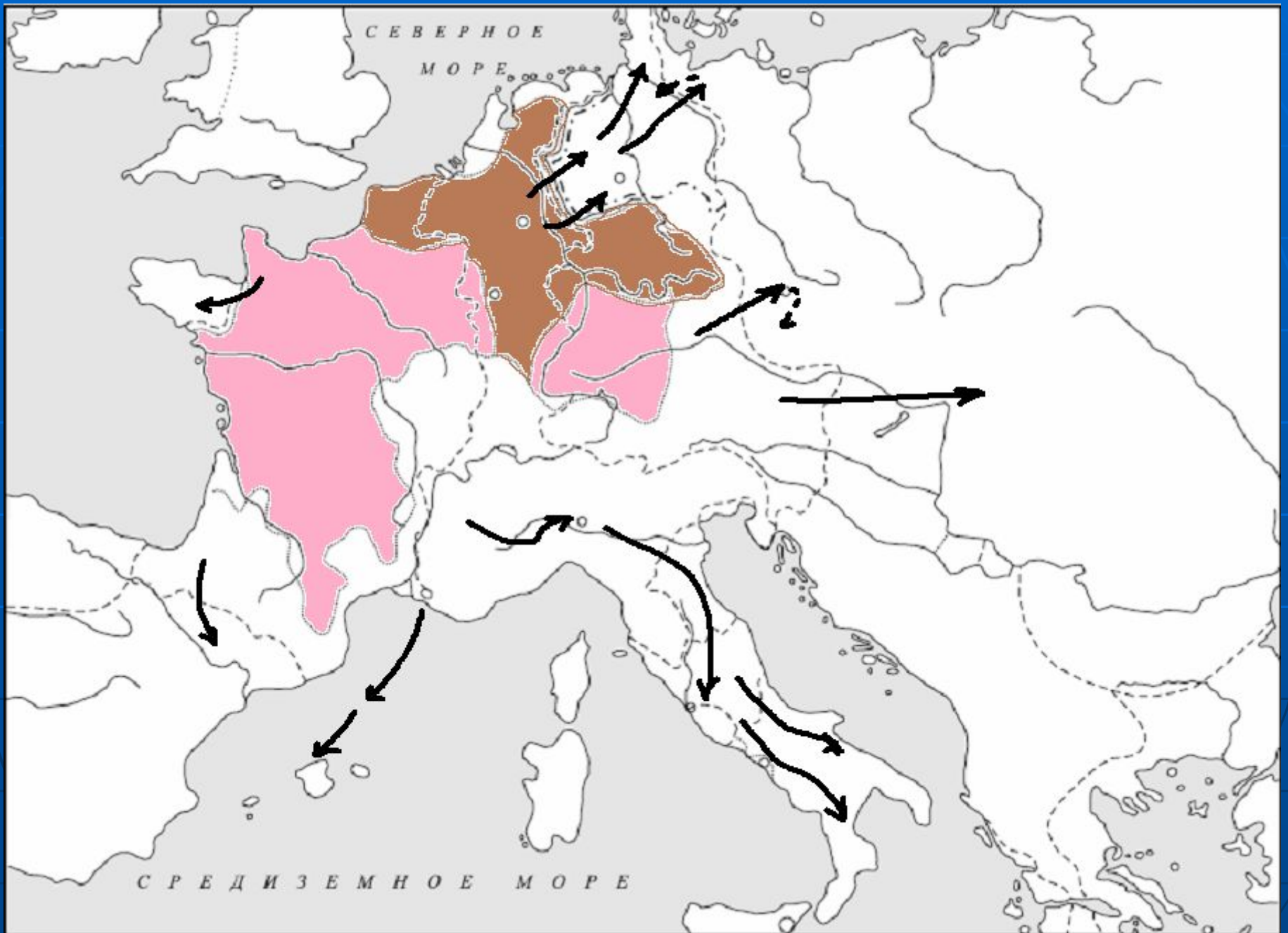


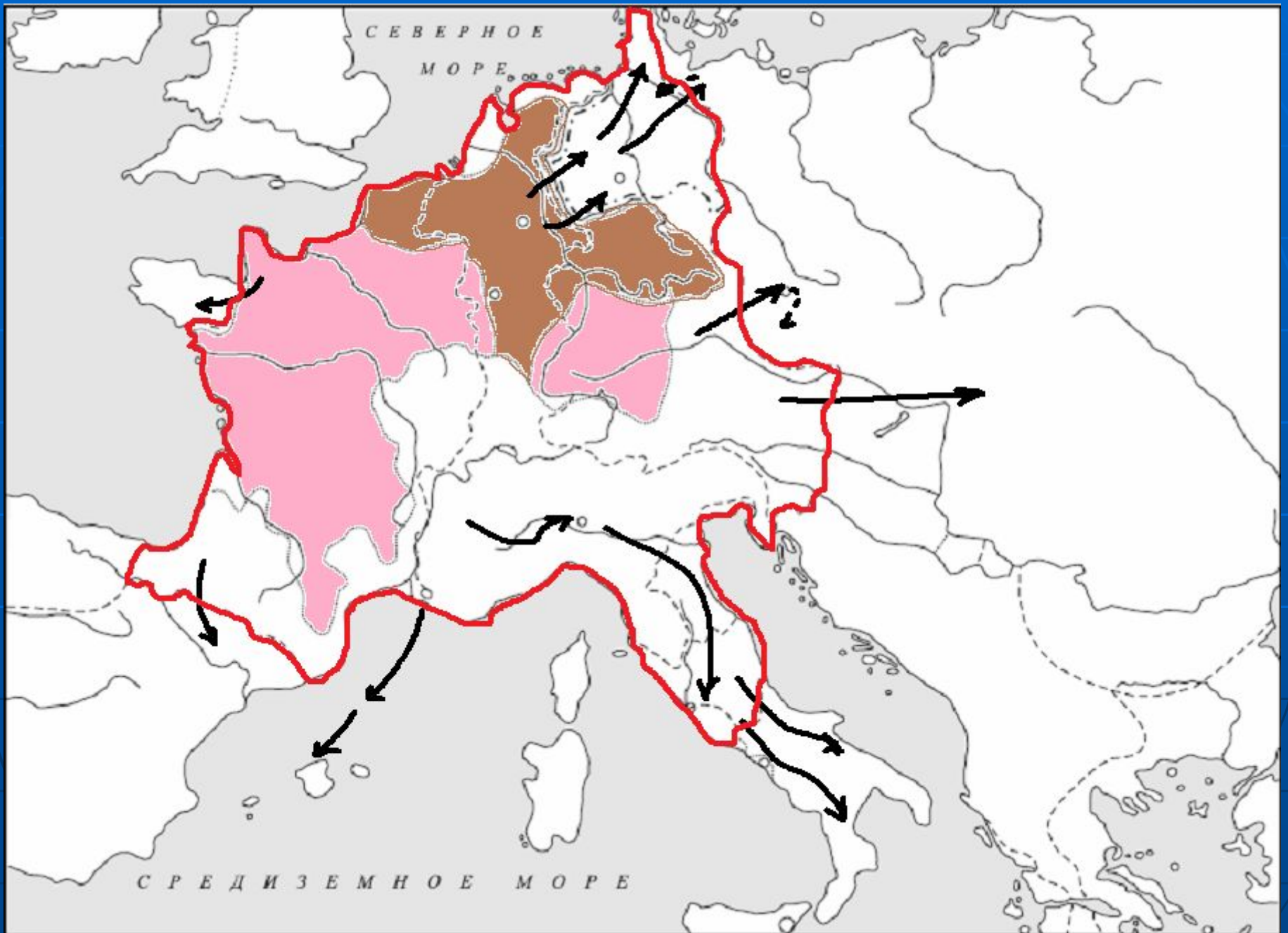


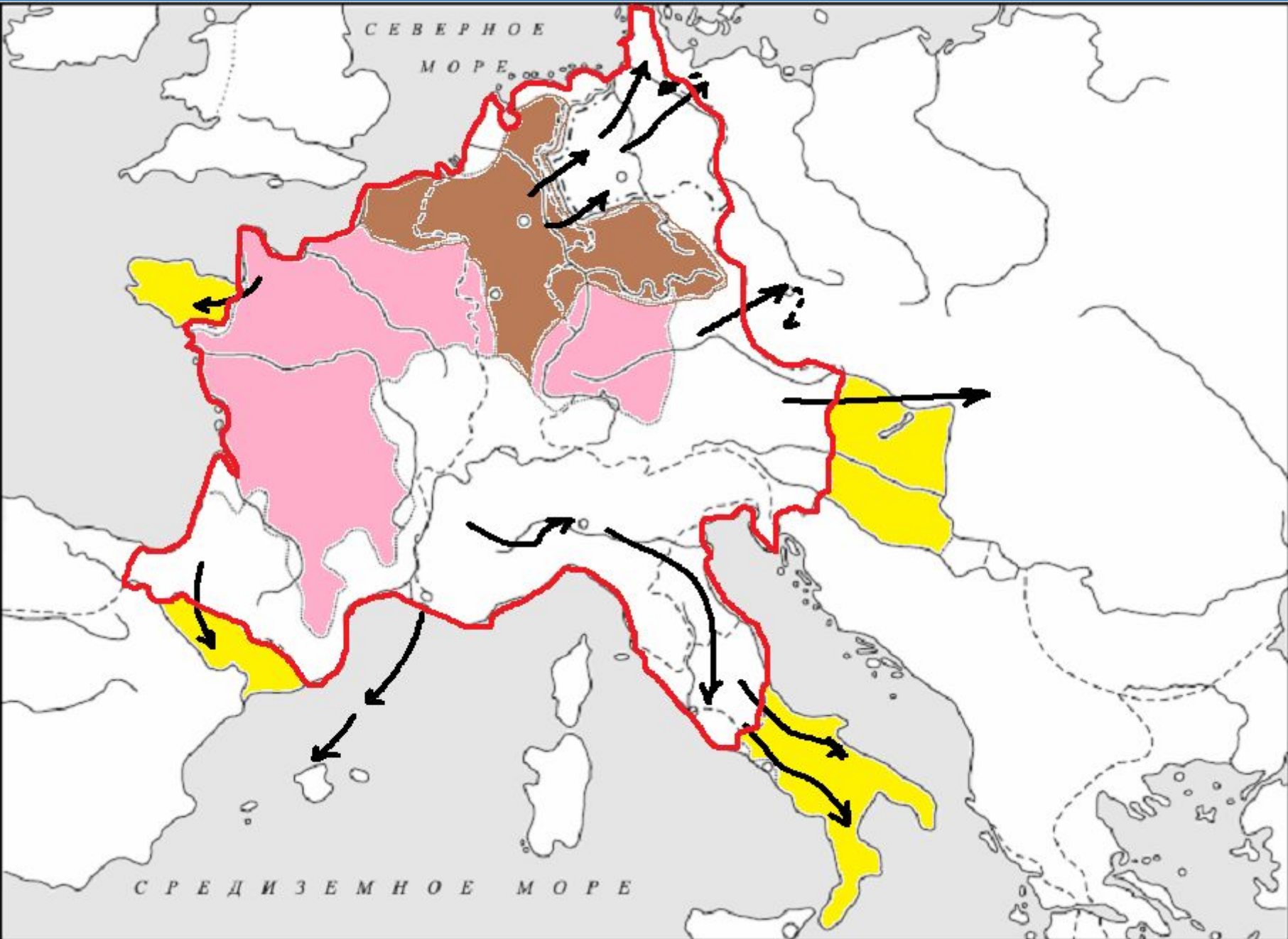
СЕВЕРНОЕ
МОРЕ

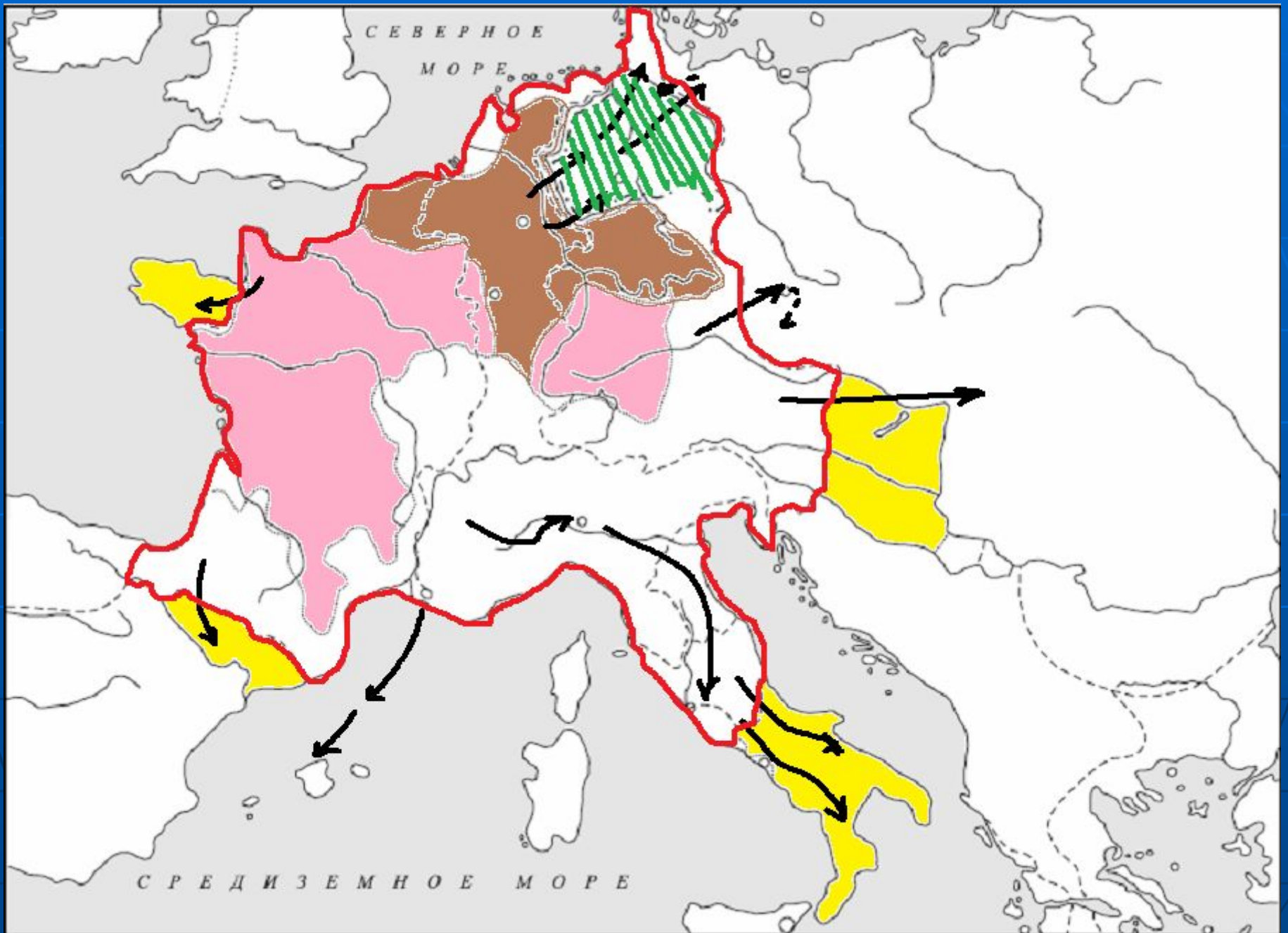
СРЕДИЗЕМНОЕ МОРЕ

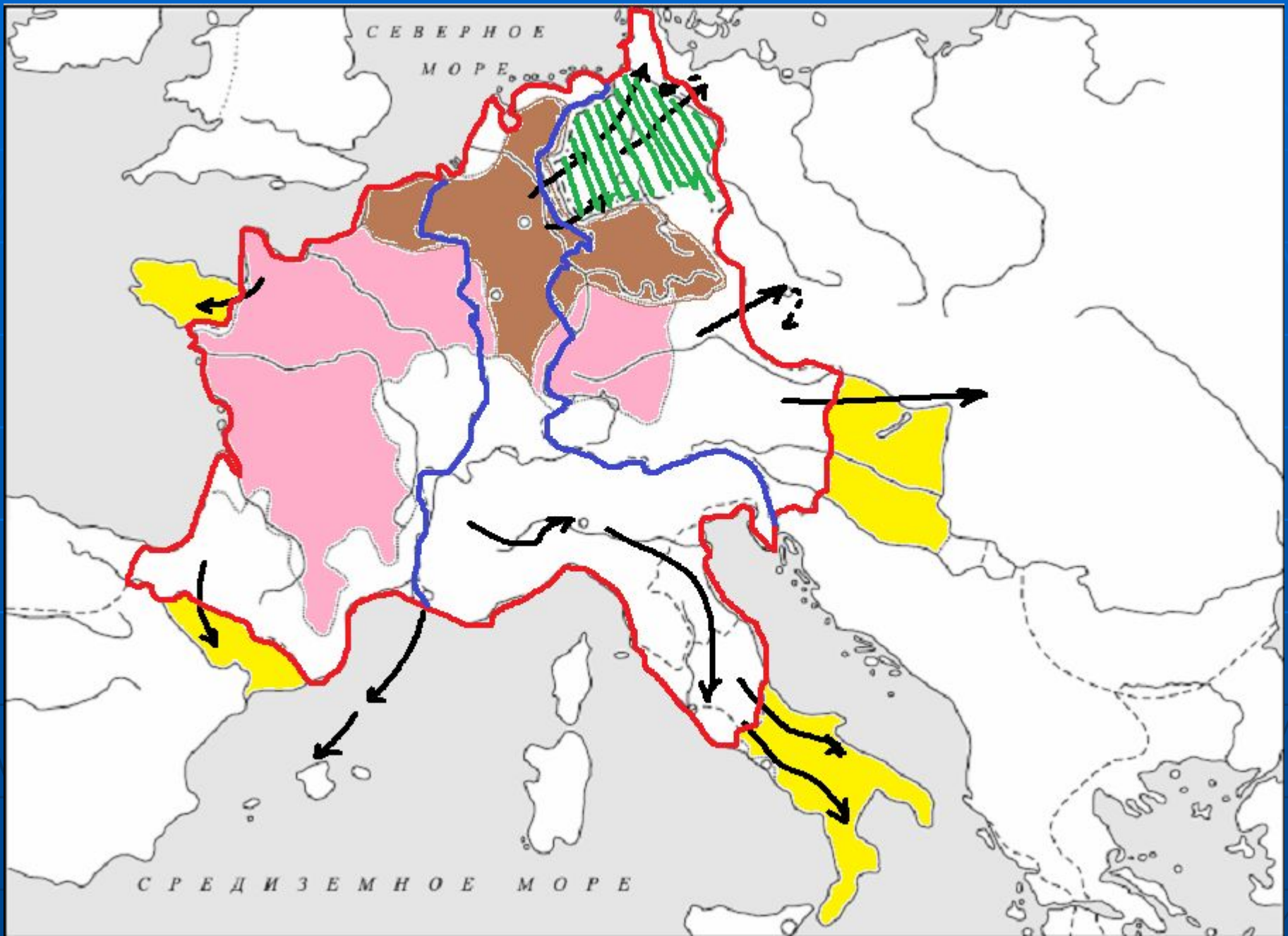


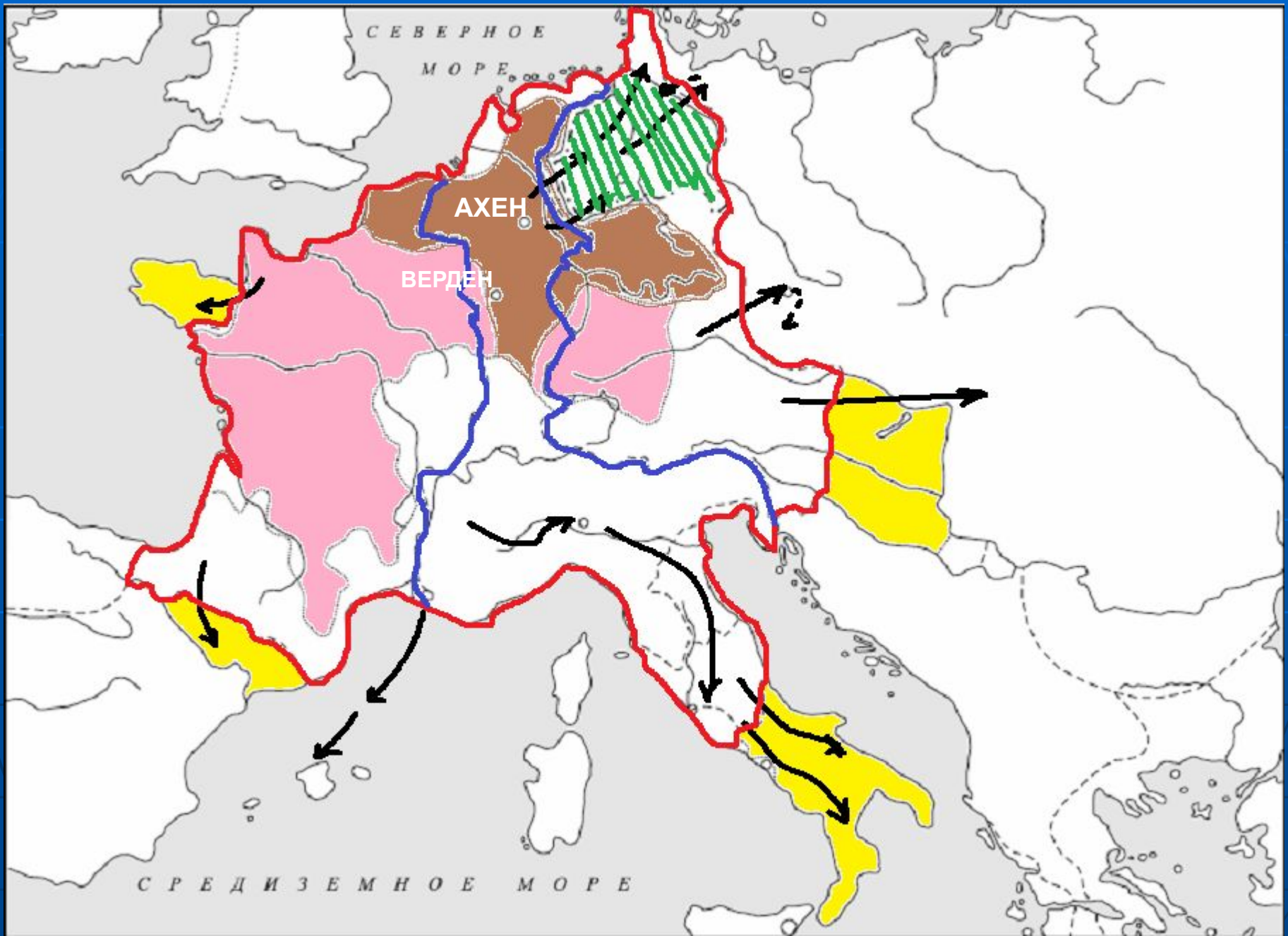














Работа в легенде:

1. Закрасьте на карте область расселения франков к концу V 
 2. Обведите границы государства франков при Хлодвиге в 511 г 
- И т.д.