

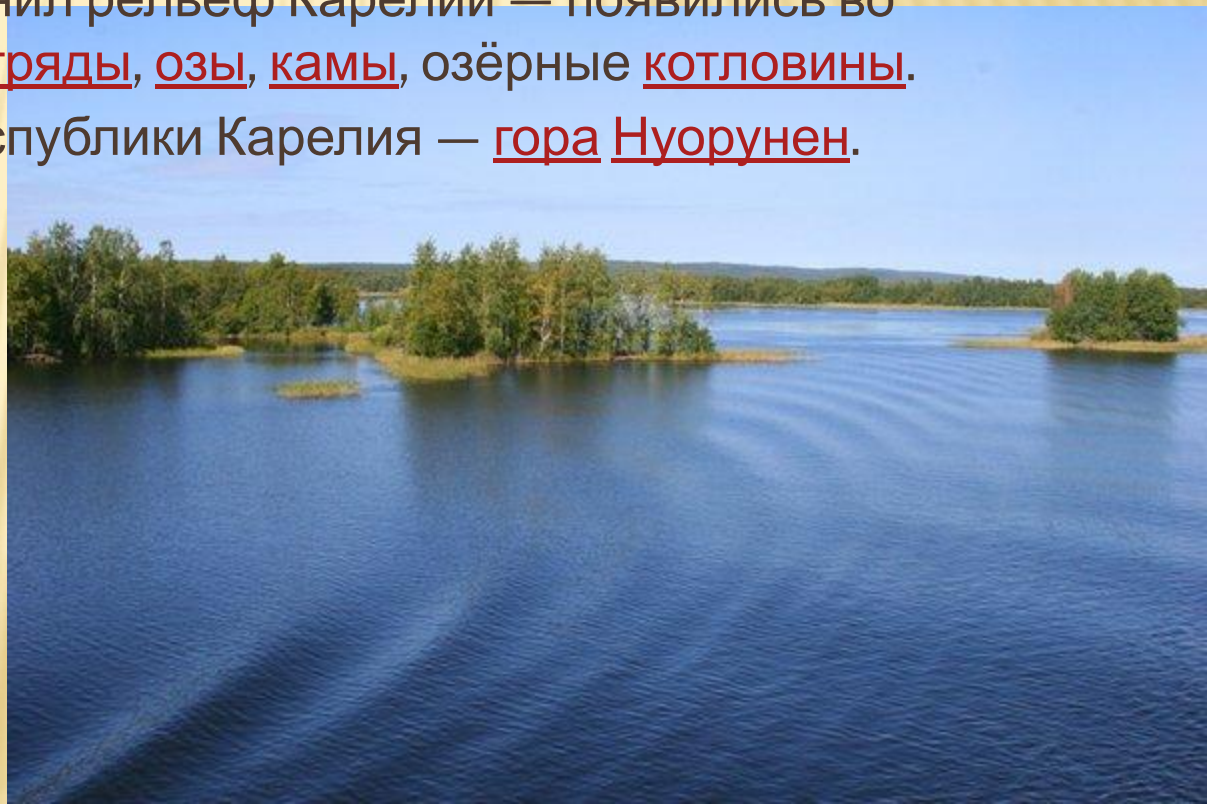
КАРЕЛИЯ. ВОДОПАД КИВАЧ.

Презентацию составил ученик 8Б класса Зыков
Александр

КАРЕЛИЯ

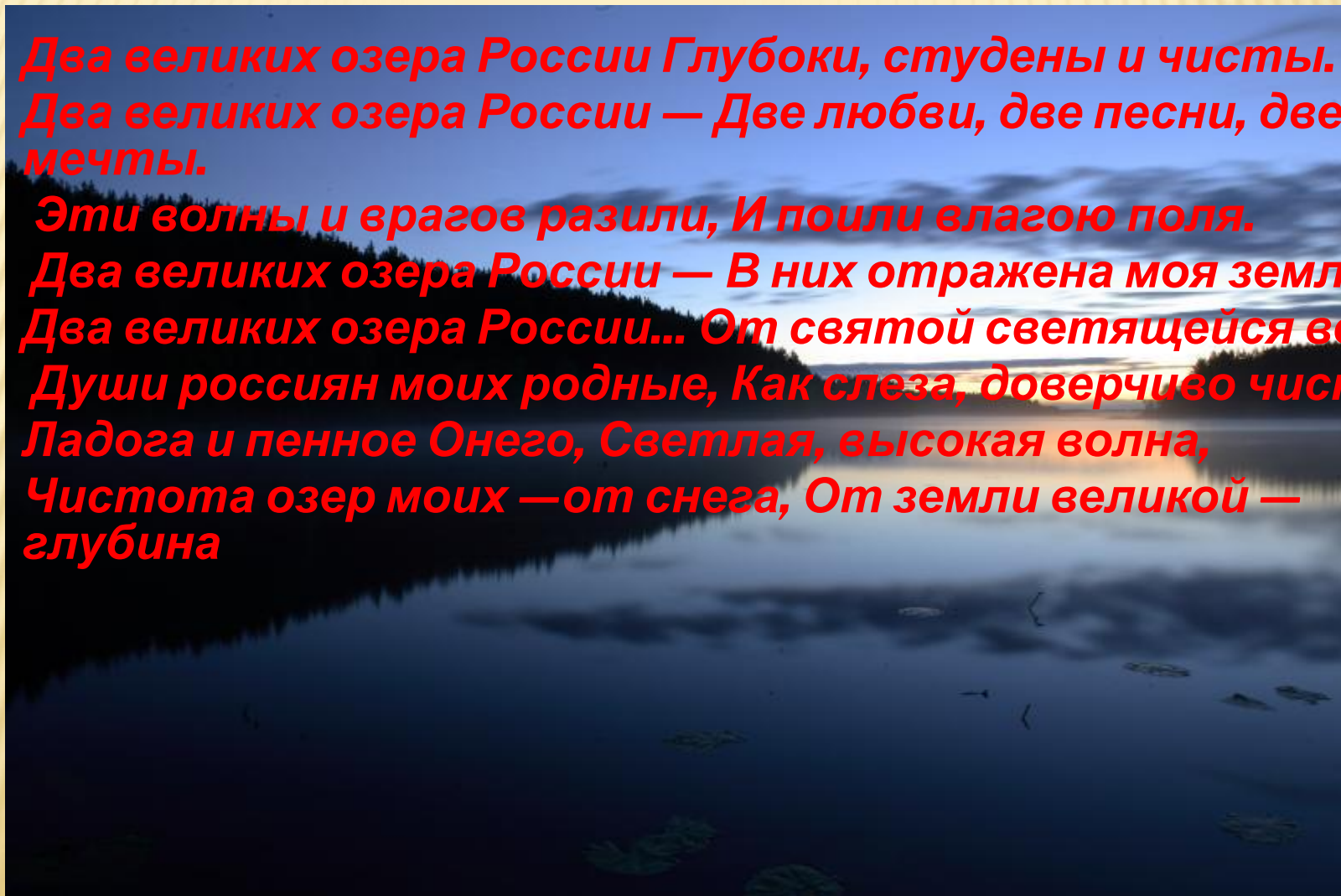


-
- Республика расположена в Северной Европе, в северо-западной части России, омывается Белым морем на северо-востоке.
 - Основной рельеф республики — холмистая равнина, переходящая на западе в Западно-Карельскую возвышенность. Ледник, отступая на север, сильно изменил рельеф Карелии — появились во множестве моренные гряды, озы, камы, озёрные котловины.
 - Высочайшая точка Республики Карелия — гора Нуорунен.



МИНУТКА ПОЭЗИИ.

- *Два великих озера России Глубоки, студены и чисты.*
- *Два великих озера России — Две любви, две песни, две мечты.*
- *Эти волны и врагов разили, И поили влагою поля.*
- *Два великих озера России — В них отражена моя земля.*
- *Два великих озера России... От святой светящейся воды*
- *Души россиян моих родные, Как слеза, доверчиво чисты.*
- *Ладога и пенное Онего, Светлая, высокая волна,*
- *Чистота озер моих — от снега, От земли великой — глубина*



ВОДОПАД КИВАЧ.



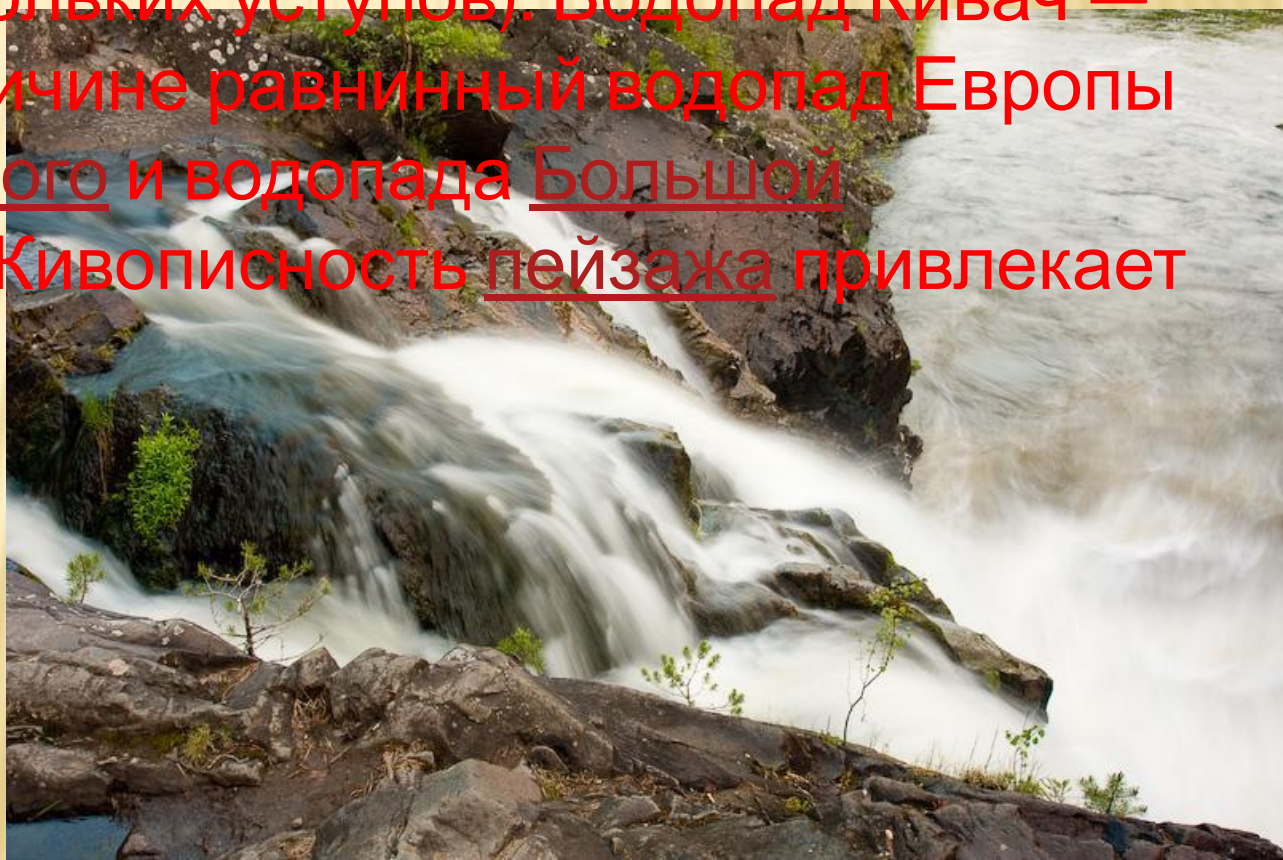
Лето



зима



-
- **Кивáч** — водопад на реке Суна в Карелии.
 - Высота водопада около 11 метров (причём, вода падает с нескольких уступов). Водопад Кивач — третий по величине равнинный водопад Европы (после Рейнского и водопада Большой Янискенгас). Живописность пейзажа привлекает туристов.



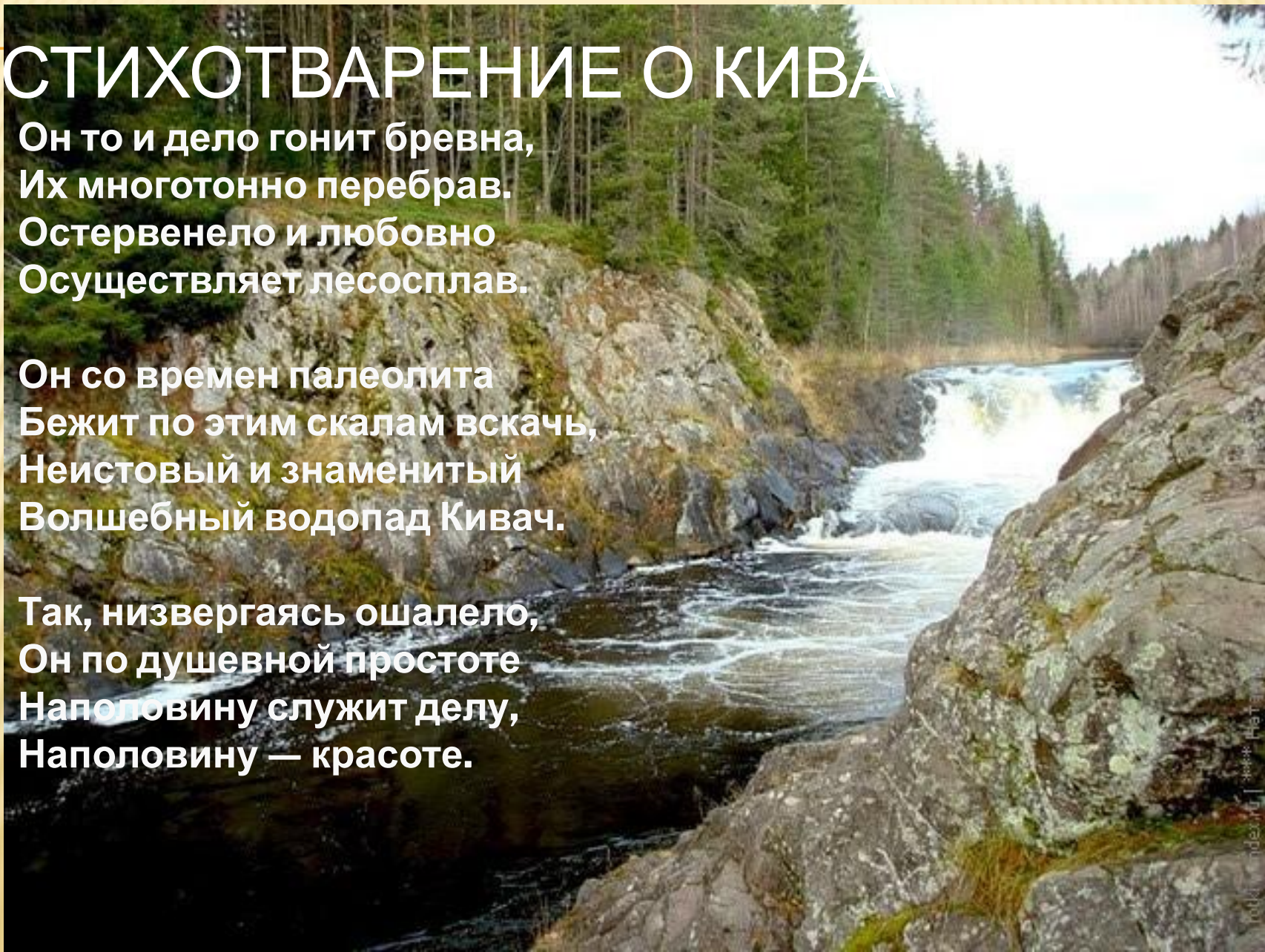


СТИХОТВАРЕНИЕ О КИВАЧЕ

Он то и дело гонит бревна,
Их многотонно перебрав.
Остервенело и любовно
Осуществляет лесосплав.

Он со времен палеолита
Бежит по этим скалам вскачь,
Неистовый и знаменитый
Волшебный водопад Кивач.

Так, низвергаясь ошалело,
Он по душевной простоте
Наполовину служит делу,
Наполовину — красоте.



НУЖНО БЕРЕЧЬ НАШИ ПРИРОДНЫЕ БОГАТСТВА!

