



«Республика Кения»

Презентация по географии


Выполнила:
ученица 7 « б » класса
МОУ БСОШ
Фалина Татьяна



Флаг



Герб




Географическое положение

- Кения расположена в экваториальной Африке.



Столица

- Столица Кении – город Найроби.




Рельеф и полезные ископаемые.

Горы простираются почти по всей территории страны.

В Кении находится один из самых высоких пиков Африки – гора Кения (5 199 метров).

Недра страны содержат запасы золота, баритов, рубинов, известняка.



Климат

Климат в Кении субэкваториальный, характеризующийся высокой температурой и влажностью, и вместе с тем переменчивый и часто непредсказуемый.

Январь и февраль бывают здесь знойными и засушливыми (30-60 мм осадков в месяц), а с марта по май начинается сезон «долгих дождей» (120-150 мм осадков в месяц).

С июня до октября бывает довольно сухо и тепло, а затем «короткие дожди», продолжающиеся весь ноябрь и декабрь, обеспечивая тёплую и сырую погоду.

Температура определяется высотой над уровнем моря. В среднем температура падает на 6 градусов с подъёмом на каждые 1000 м над уровнем моря.

Особенно жарко становится в конце засушливых сезонов, в конце февраля и в начале марта – непосредственно перед началом дождей.

Реки

- На территории Кении множество рек и озёр.
- Большая часть рек зарождается в районе Центрального нагорья и имеет дождевое питание.
- Крупнейшая река - Тана (длина - около 750 км) начинается в горах Абердэр и, пересекая восточный край их предгорий, образует серию водопадов.

Река Мара

- Мара — река в Кении и Танзании. Длина - около 395 км, исток находится в центральной части Танзании.
- В болотистой местности Мара впадает в озеро Виктория озеро Виктория. На берегах Мары в большом количестве обитают крокодилы.

Ивасо Ньи́ро

- Протекает по территории Кении Протекает по территории Кении и Сомали.
- Протяженность реки составляет около 700 км. Питание имеет смешанное, в основном дождевое. Впадает в реку Джубба.
- Ивасо Ньи́ро — основной источник воды для заповедника Самбуру и близлежащих населённых пунктов. Сухой сезон начинается в конце мая и продолжается до начала октября. В это время в заповеднике наблюдается большая концентрация диких животных из-за наличия пышной растительности по берегам реки.
- В реке обитает значительное количество особей нильского крокодила.

Озера



В Кении частично расположен самый крупный из пресных водоёмов Африки – озеро Виктория, глубина которого достигает 80 м. А также, большое количество других озёр, например Туркана. Среди этих озёр есть и солёные.

Население

Численность жителей Кении достигает 27 млн. человек. Этнические группы: банту, нилоты, кушиты. Помимо африканского большинства, составляющего 99 % населения Кении, здесь имеется слой выходцев из Азии – более 150 тыс. Большая часть населения проживает на возвышенностях юго-западной части страны, где расположены небольшие фермы и плантации.

Экономика

Кения – аграрная страна. Товарные сельскохозяйственные культуры: чай, кофе, пиретрум, сизаль. Животноводство (мясомолочное). Рыболовство. Заготовки древесины. Добыча природной соды. Пищевкусовая, текстильная промышленность; кожевенные, цементные, химические, металлообрабатывающие, нефтеперерабатывающие предприятия. Экспорт: кофе, чай, нефтепродукты, консервированные ананасы, цемент, сизаль и др. Иностраный туризм.

Источник

- **Википедия**

