

# **ГЕОГРАФИЧЕСКОЕ ПОЛОЖЕНИЕ ВОСКРЕСЕНСКОГО РАЙОНА МОСКОВСКОЙ ОБЛАСТИ**

**УЧИТЕЛЬ ГЕОГРАФИИ  
ВЫСШЕЙ КВАЛИФИКАЦИОННОЙ КАТЕГОРИИ  
МОУ «КОСЯКОВСКАЯ СОШ»  
КОНЯШКИНА Т.А.**

# Цели и задачи урока

- продолжить формирование у учащихся представлений и знаний об особенностях и главных чертах природы Воскресенского района;
- рассмотреть главные черты географического положения Воскресенского района и их влияние на особенности природы, экономики и населения района;
- продолжить формирование умения выполнять практические задания по географической карте.



Раменский район

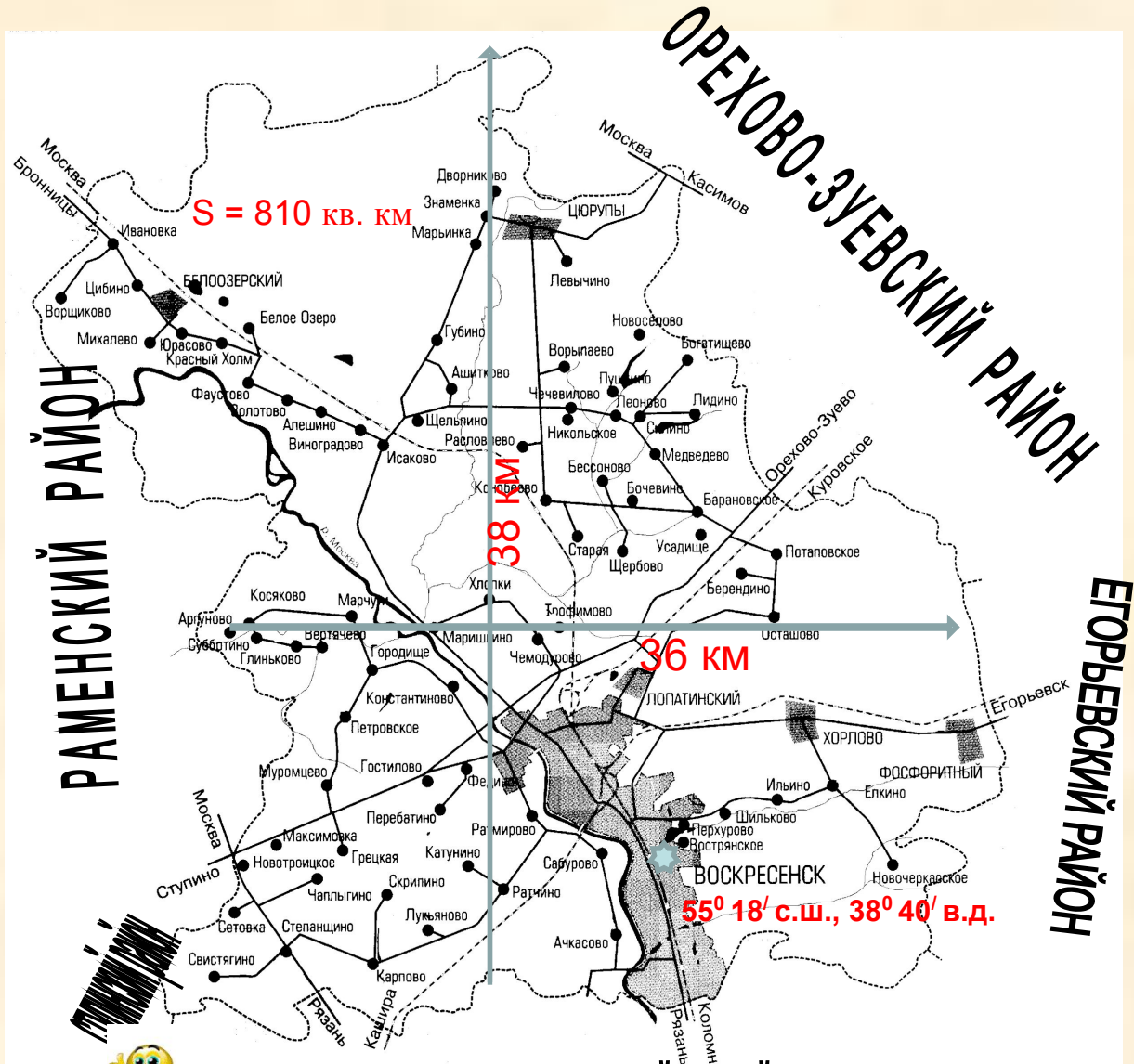
Орехово-Зуевский район

Егорьевский район

Коломенский район

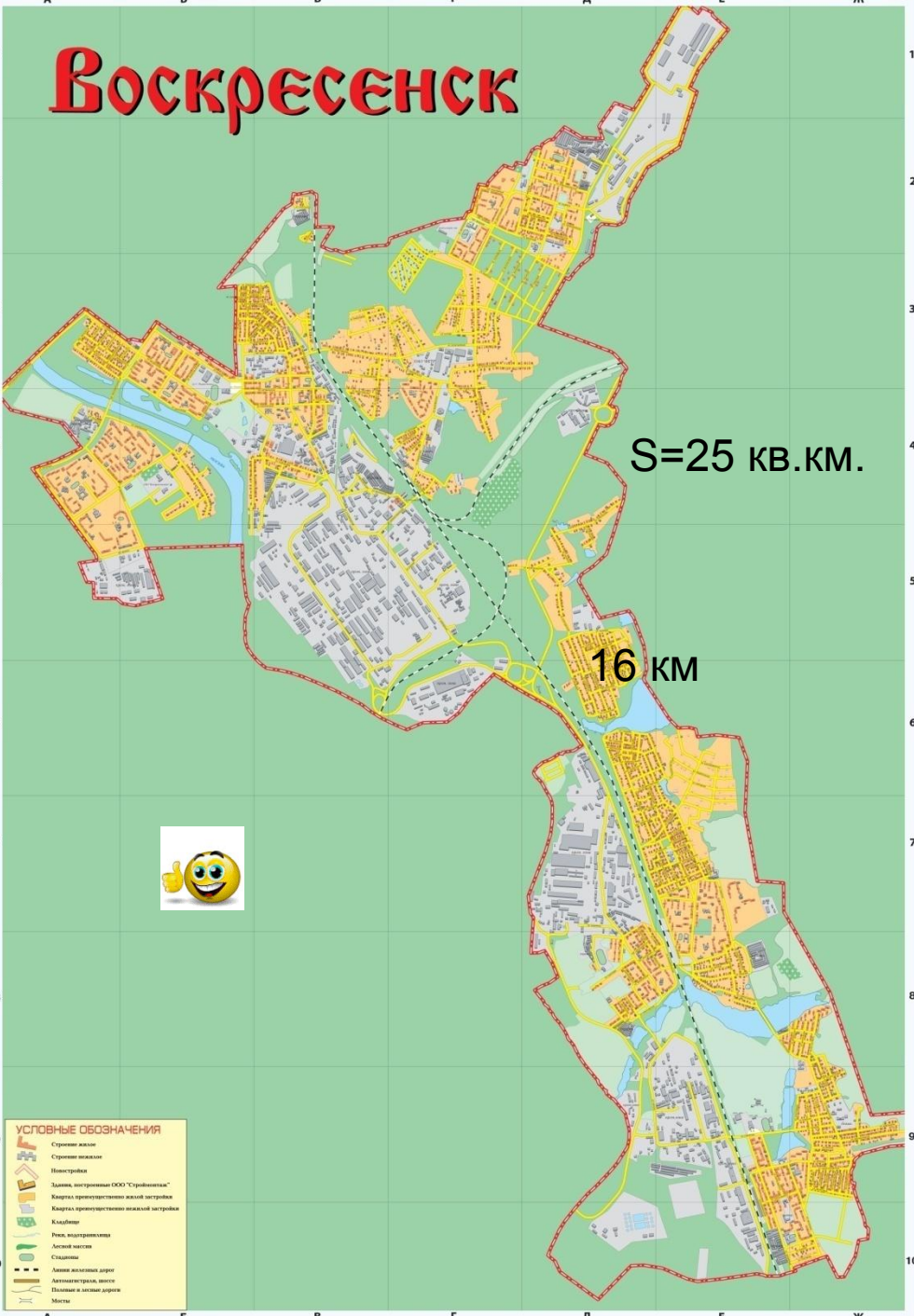
Ступинский район

С



**КОЛОМЕНСКИЙ РАЙОН**

# ВОСКРЕСЕНСК



- УСЛОВНЫЕ ОБОЗНАЧЕНИЯ**
- Строения жилые
  - Строения нежилые
  - Пансионаты
  - Здания, построенные ООО "Стройинвест"
  - Квадрат, принадлежащий жилой застройке
  - Квадрат, принадлежащий нежилой застройке
  - Кладбище
  - Риски, водохранилища
  - Лесной массив
  - Стадионы
  - Линии железных дорог
  - Автомагистрали, шоссе
  - Полосы и линии дорог
  - Мосты



NEWS.RU

Новый герб Воскресенского района утвержден Решением Совета депутатов МО

"Воскресенский район" №196/18 от 24 декабря 2004 года. Герб внесён в Государственный геральдический регистр Российской Федерации под №1768.

"3.1. Геральдическое описание герба Воскресенского района гласит:

*"В пурпуре золотой тарч, увенчанный таковой же княжеской шапкой".*

3.2. Герб Воскресенского района, в соответствии с Законом Московской области от 9 марта 1999 г. № 9/99-ОЗ "О гербе и флаге Московской области" (с изменениями от 04 августа 1999 г.), может воспроизводиться в двух равнодопустимых версиях:

- с вольной частью - четырехугольником, примыкающим к верхнему краю щита с воспроизведёнными в нем фигурами герба Московской области;
- без вольной части.

3.3. Обоснование символики герба Воскресенского района.

Во второй половине XVI столетия село Марчуги, находящееся на территории современного Воскресенского района было пожаловано в наследственное владение князю Михаилу Фёдоровичу Пожарскому, который женился в 1571 году на дочери владельца соседнего села Петровское Ефросинье Беклемишевой. Эти земли унаследовал их сын - Дмитрий Пожарский, ставший впоследствии знаменитым полководцем и снискавшим славу освободителя Отечества.

Это историческое событие отражено в гербе Воскресенского района: в пурпурном поле изображён золотой щит (тарч - круглый щит) Дмитрия Пожарского. Изображение щита, рельефно украшенного ликом Спасителя и орнаментом, перекликается со щитом с памятника Минину и Пожарскому, установленному на Красной площади в Москве.

В геральдике щит - символ защиты, стойкости, покровительства. Княжеская шапка и пурпурное поле символизируют княжеское достоинство Дмитрия Пожарского и высокий статус его земель. Пурпурный цвет - символ благородства, достоинства, величия.

Золото символизирует власть, богатство, постоянство, уважение, интеллект, великодушие.

3.4. Авторская группа: идея герба: Александр Цветков (Москва), Олег Агафонов (Москва), Константин Мочёнов (Химки), обоснование символики: Кирилл Переходенко (Конаково), художник: Роберт Маланичев (Москва), компьютерный дизайн: Оксана Афанасьева (Москва)".

Исторчник: <http://heraldicum.narod.ru/russia/subjects/towns/voskres1.htm>

Новый флаг Воскресенского района, который появился у одновременно с новым гербом и составлен на основании герба Воскресенского района, содержит его изображение. Как следует из описания:

*«Флаг Воскресенского района представляет собой прямоугольное пурпурное полотнище с отношением ширины к длине 2:3, несущее посередине изображение фигуры герба: жёлтого тарча».*

Основные цвета — такие же, как и на гербе: пурпурный и жёлтый.



# СОСТАВ ВОСКРЕСЕНСКОГО РАЙОНА

ВОСКРЕСЕНСКИЙ МУНИЦИПАЛЬНЫЙ РАЙОН

Городское  
поселение  
Воскресенск



Городское  
поселение  
Хорлово



Городское  
поселение им.  
Цюрупы



Городское  
поселение  
Белоозерский



Сельское  
поселение  
Фединское



Сельское  
поселение  
Ашитковское



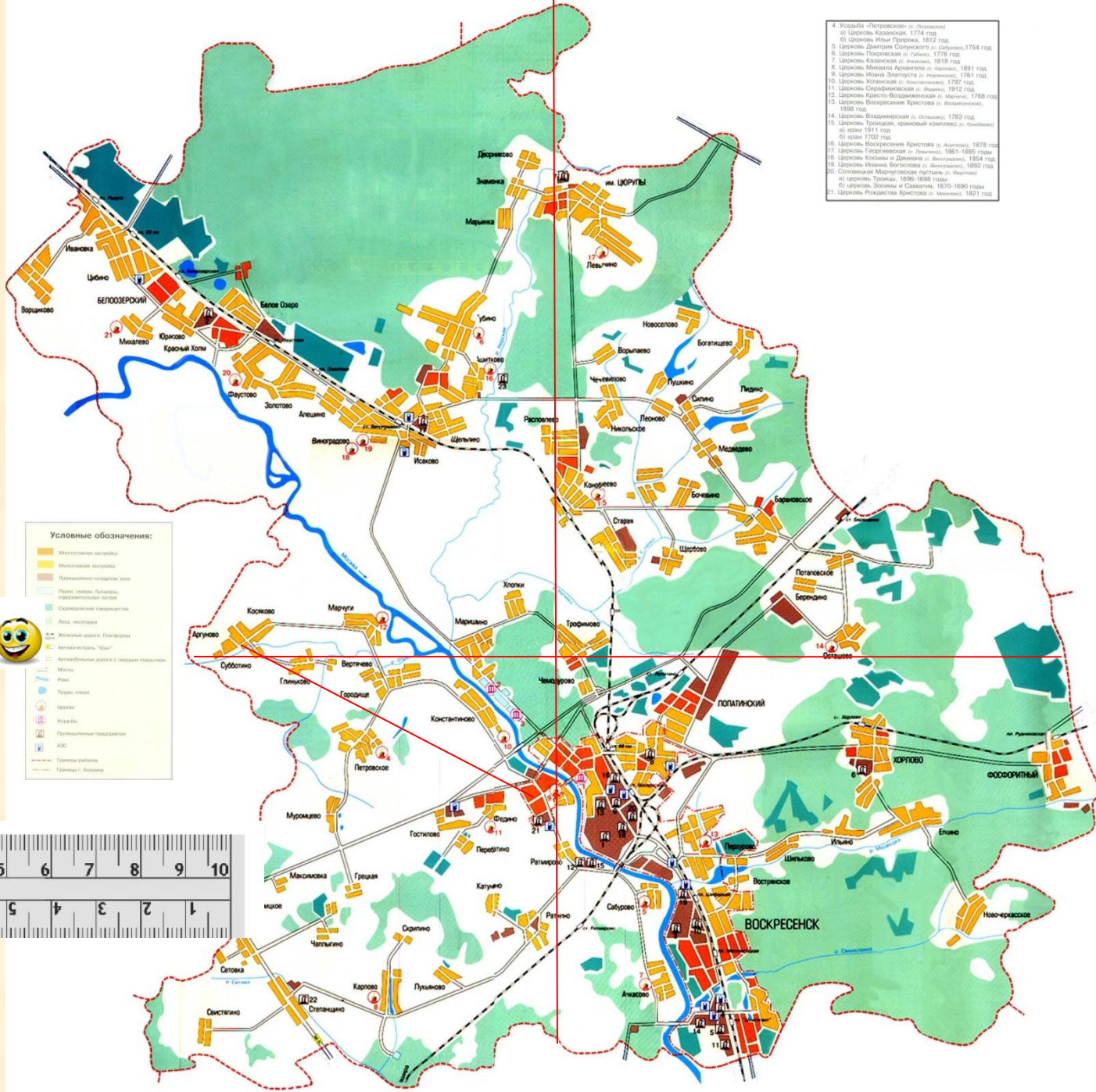
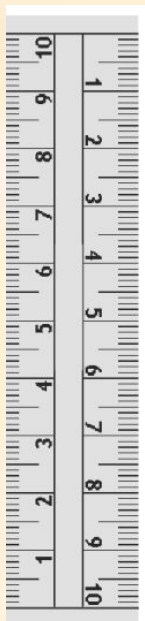




# ПРАКТИЧЕСКАЯ РАБОТА

## ГЕОГРАФИЧЕСКОЕ ПОЛОЖЕНИЕ

- 1) Обозначить границы Воскресенского района и пограничных районов
- 2) Определить протяженность Воскресенского района с севера на юг.
- 3) Определить:
  - а) самый северный населенный пункт района
  - б) самый южный населенный пункт района
  - в) самый западный населенный пункт района
  - г) самый восточный населенный пункт района
- 4) Используя масштаб, рассчитать расстояние от вашего населенного пункта до города Воскресенска
- 5) Определить населенные пункты, расположенные на железнодорожной магистрали Москва – Рязань

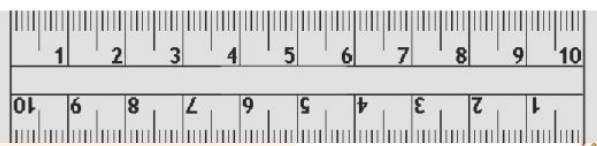


**Условные обозначения:**

- Многоэтажные здания
- Многоэтажные застройки
- Полуприкрытые спортивные зоны
- Площади, скверы, бульвары, парковые зоны
- Спортивные сооружения
- Водоемы
- Железные дороги, станции
- Автомобильные "узлы"
- Автомобильные дороги с твердым покрытием
- Мосты
- Рельсы
- Площади скверы
- Церкви
- Улицы
- Промышленные территории
- АЭС
- Границы районов
- Границы с соседями



1. Усадьба Петровских в Липовицах
2. Церковь Илии Попова, 1812 год
3. Церковь Дмитрия Солунского в Соболево, 1754 год
4. Церковь Покровская в Губино, 1778 год
5. Церковь Казанская в Ямалево, 1819 год
6. Церковь Михаила Архангела в Малево, 1891 год
7. Церковь Ивана Златоуста в Липовицах, 1781 год
8. Церковь Успенская в Ахматово, 1797 год
9. Церковь Серафимовская в Ямалево, 1912 год
10. Церковь Христова-Воскресенская в Ямалево, 1768 год
11. Церковь Воскресения Христова в Ямалево, 1898 год
12. Церковь Владимирская в Соболево, 1763 год
13. Церковь Троицкая, краевой колледж в Кашинском в крам 1911 год
14. Церковь Воскресения Христова в Ахматово, 1878 год
15. Церковь Георгиевская в Липовицах, 1861-1885 годы
16. Церковь Космы и Дамиана в Ямалево, 1854 год
17. Церковь Ивана Богослова в Ахматово, 1892 год
18. Сельскохозяйственная Маргуловская усадьба в Ямалево в окрестях Троицы, 1896-1898 годы
19. Церковь Сосны и Сиваяки, 1875-1880 годы
20. Церковь Рождества Христова в Малево, 1821 год



# Литература