







Дальний Восток (Дальневосточный экономический район)



ДАЛЬНЕВОСТОЧНЫЙ ЭКОНОМИЧЕСКИЙ РАЙОН, включает Республику Якутия (Саха), Приморский и Хабаровский края, Амурскую, Камчатскую, Магаданскую и Сахалинскую области. Площадь 6215,9 тыс. км² (36,4% территории России). Население 7млн. человек (9,10,2002; 5% населения России). Средняя плотность населения 1,1 человек на 1 км². Городского населения 75,8%.

Главные города: Владивосток, Хабаровск, Комсомольск-на-Амуре, Петропавловск- Камчатский, Находка, Южно-Сахалинск. Специализируется на горнодобывающей (уголь, золото, алмазы, руды цветных и редких металлов и др.), лесной, машиностроительной и рыбной промышленности. Сельское хозяйство направлено на обеспечение внутрирайонных нужд (производство мясомолочных продуктов, овощей, картофеля). Посевы пшеницы, ячменя, овса, гречихи, риса, сои. Оленеводство, звероводство, охотничий промысел.



Состав Дальнего Востока



**9 субъектов Федерации
(1 республика, 1 автономная
область, 3 края, 1 автономный
округ, 3 области)**

**Республика
Саха (Якутия)**

Якутск

**Приморский
край**

Владивосток

**Хабаровский
край**

Хабаровск

**Камчатский
край**

**Петропавловск-
Камчатский**

**Амурская
область**

Благовещенск

**Сахалинская
область**

**Южно-
Сахалинск**

**Магаданская
область**

Магадан

**Чукотский
автономный округ**

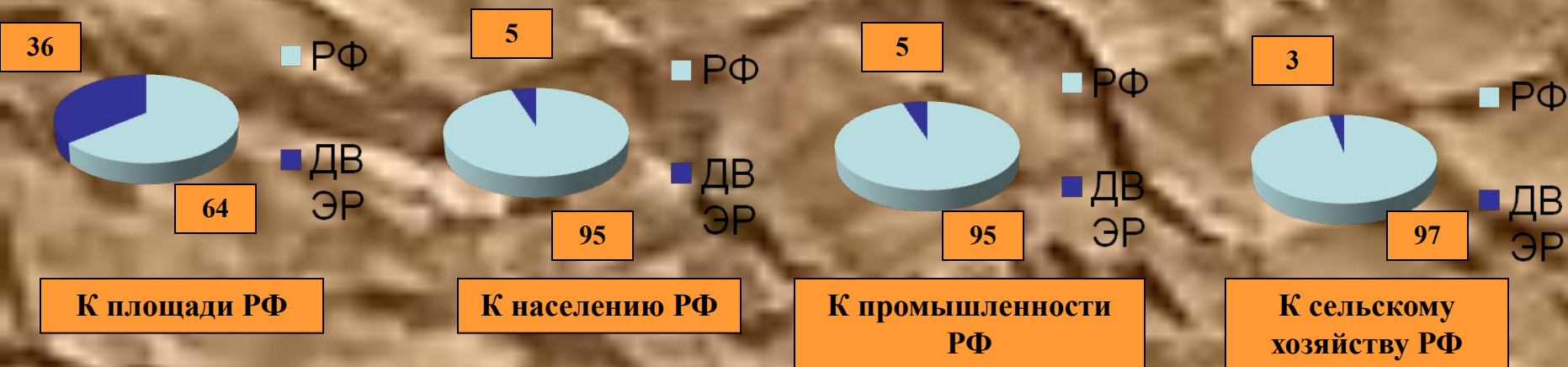
Анадырь

**Еврейская
автономная область**

Биробиджан

- 1. ЭГП Дальнего Востока уникально.**
- 2. Большая удаленность от основных районов России.**
- 3. Большая протяженность морских границ.**
- 4. Большая протяженность границы с Китаем.**
- 5. Выход к морским границам с самыми развитыми странами мира – США и Япония.**
- 6. Наличие островной области.**
- 7. Близость к Азиатско-Тихоокеанскому региону.**
- 8. Экономическим лидером является – Хабаровск.**

Доля Дальневосточного экономического района в РФ в %



Показатели:	Данные:
Плотность населения	1,1 чел/1 кв.км.
Площадь сельхоз угодий	4,5 млн га
Площадь покрытая лесом	277,8 млн.га
Лесистость территории	46%
Запасы древесины	20,4 млрд.куб.м.
ВВП	5%
Оборот розничной торговли	4%
Производство потребительских товаров	5%

Природные ресурсы Дальневосточного экономического района в РФ в %

Минеральные

1. Бурый уголь: Нижнезейский, Артём.
2. Каменный уголь: Южнокутский, Ленский, Партизанск, Сахалинский.
3. Нефть: Сахалин.
4. Полиметаллы: Дальногорск.
5. Олово, Вольфрам, Золото, Алмазы и др.

Лесные

Все территории, кроме Чукотки являются лесоизбыточными.

Земельные

Почвы малоплодородны, пашня незначительна, в структуре угодий – леса, пастбища.

Агроклиматические

Преобладает умеренный пояс, различные температуры, К – избыточный.

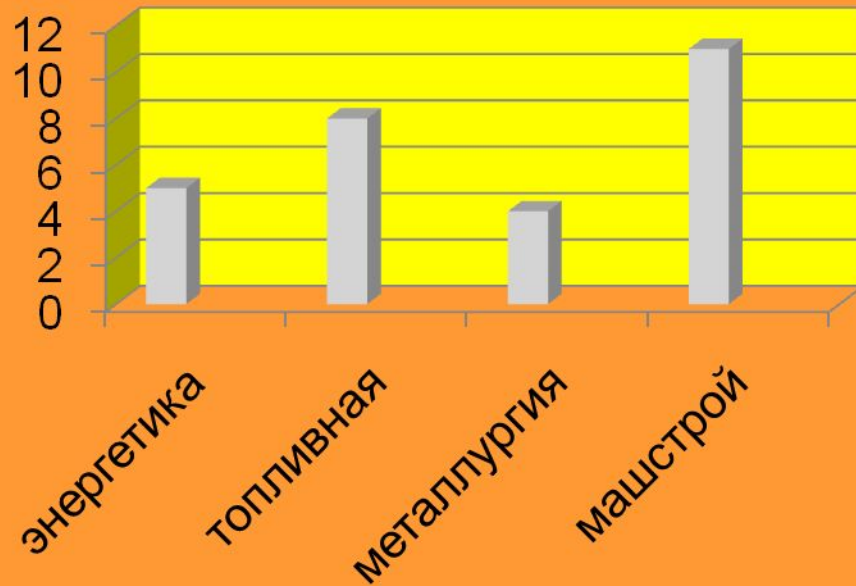
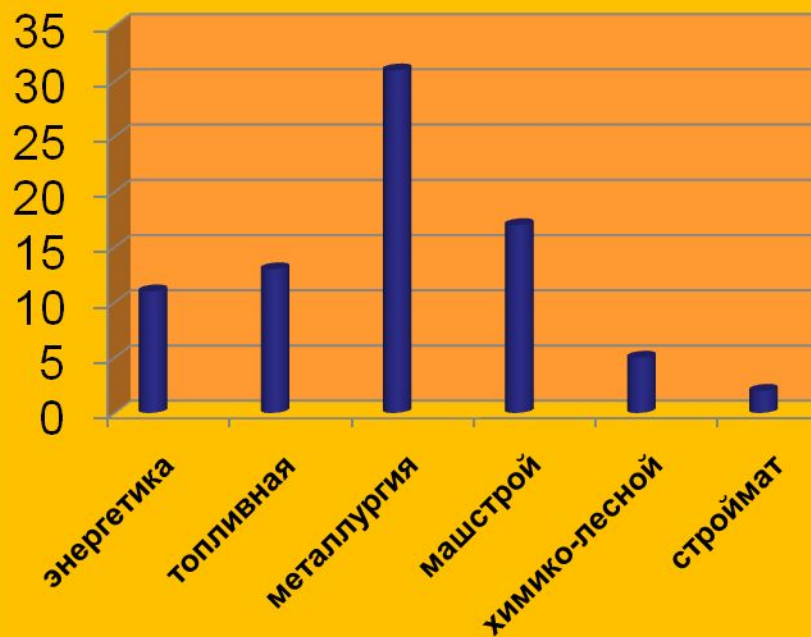
Водные

Район обеспечен водными ресурсами: Лена, Амур, Уссури

Рекреационные

Низкая степень освоенности территории, хотя очень большое количество природных объектов представляющих интерес.

Отраслевая структура ДВЭР промышленного производства (%)



Удельный вес ДВЭР в промышленном производстве в РФ (%)

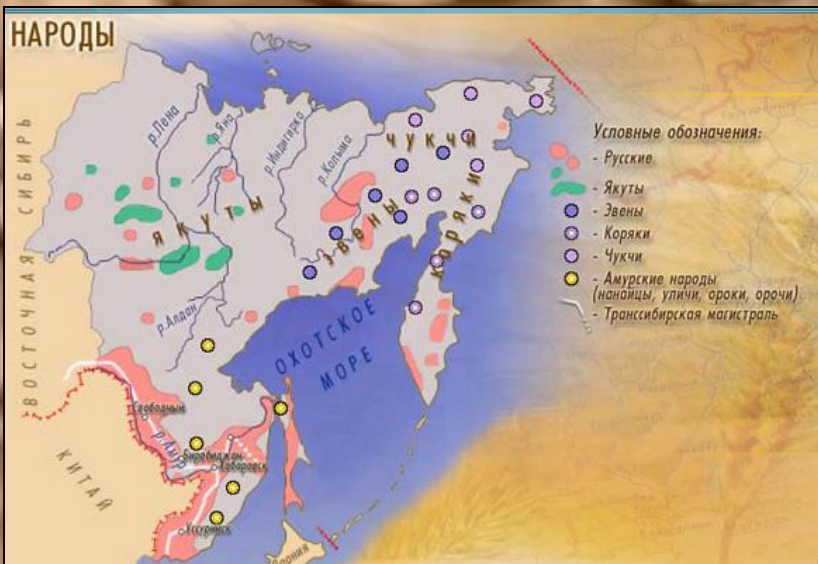


Вследствие значительной протяженности территории с севера на юг, а также ее огромных размеров, природные условия Дальнего Востока весьма неоднородны и малоблагоприятны, с точки зрения быта и хозяйственной деятельности человека. Опасным природным явлением, непосредственно угрожающим жизни и здоровью человека, являются землетрясения.




Природные ресурсы района велики и разнообразны: рыба, морепродукты. В районе сосредоточено около 1/3 ресурсов древесины. Основные запасы приходятся на лиственницу, распространенную в основном в северной половине Дальнего Востока. Из минеральных ресурсов наибольшее значение для хозяйства России имеют руды цветных металлов, золото и алмазы.

Население Дальневосточного экономического района в РФ в %



Население Дальневосточного экономического района в РФ в %



Хозяйство Дальневосточного экономического района в РФ в %



Отрасли специализации /промышленность/

1. Цветная металлургия (16%)
2. Пищевая /рыбная/ (9%)

Отрасли специализации /сельское хозяйство/

Рыболовство, оленеводства



Хозяйство Дальневосточного экономического района



Железнодорожный транспорт

Окончание БАМ (Комсомольск-на-Амуре),
Транссибирская магистраль

Морской транспорт


Северный морской путь



Порты:
Владивосток
Восточный
Находка
Ванино
Южно-Сахалинск
Петропавловск-Камчатский



Речной транспорт



Амур



Лена

ТПК Дальнего Востока:

Южно-Якутский ТПК

Специализация:
1. Угольная.
2. Электроэнергетика.

Города Дальневосточного экономического района




Владивосток



Хабаровск



Владивосток




Билибино. АТЭС.



**Петропавловск-
Камчатский**



Магадан.



Анадырь.



Находка.



Ванино.



**Южно-Сахалинск.
Краеведческий музей.**