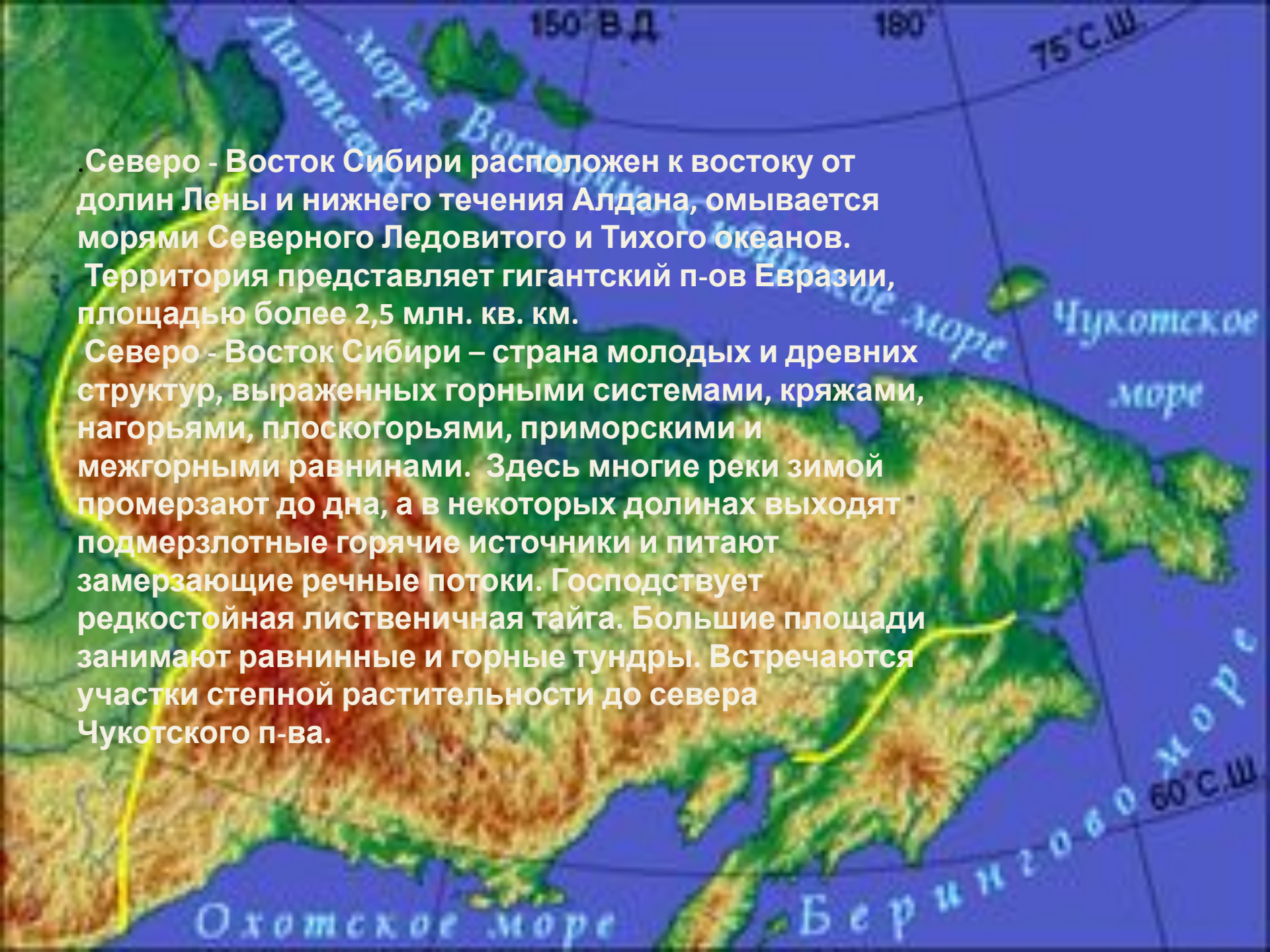


# Северо Восток Сибирь





A topographic map of Northern Siberia and the Arctic region. The map shows the coastline of the Arctic Ocean, with several seas labeled: Laptev Sea (Лаптевых море), East Siberian Sea (Восточно-Сибирское море), Chukotka Sea (Чукотское море), and Bering Sea (Берингово море). The Oymyakon Depression (Оймяконская впадина) is highlighted with a yellow circle. The map includes latitude and longitude lines, with labels for 150°E, 180°, 75°N, and 60°N. The terrain is color-coded by elevation, with green for lowlands and brown for highlands.

Северо - Восток Сибири расположен к востоку от долин Лены и нижнего течения Алдана, омывается морями Северного Ледовитого и Тихого океанов.

Территория представляет гигантский п-ов Евразии, площадью более 2,5 млн. кв. км.


Северо - Восток Сибири – страна молодых и древних структур, выраженных горными системами, кряжами, нагорьями, плоскогорьями, приморскими и межгорными равнинами. Здесь многие реки зимой промерзают до дна, а в некоторых долинах выходят подмерзлотные горячие источники и питают замерзающие речные потоки. Господствует редкостойная лиственничная тайга. Большие площади занимают равнинные и горные тундры. Встречаются участки степной растительности до севера Чукотского п-ва.




– Северо-Восточная Сибирь поделена сетью многих рек, стекающих к морям Лаптевых, Северному Ледовитому. Наиболее крупные из них — Яна, Индигирка и Колыма. Они питаются в основном за счет таяния снежного покрова в течение лета и летних дождей. Некоторую роль в питании рек играют грунтовые воды и таяние «вечного» снега и ледников в высоких горах.







На крайнем севере, на островах Северного Ледовитого океана, преобладают арктические пустыни с бедной растительностью на примитивных маломощных арктических почвах. Южнее, на материковой приморской равнине, располагается арктическая тундра .

A scenic autumn landscape featuring a calm river in the foreground, reflecting the sky and surrounding foliage. The banks are lined with trees in various shades of yellow and green. In the background, a town with a prominent church spire is visible on a hillside under a blue sky with scattered white clouds. The overall atmosphere is peaceful and picturesque.

**Растительный  
и  
животный  
мир**



Лиственница



Карликовая береза



© 2004 Janet Novak

Кустарниковый  
ольховник




Рододендрон



Можжевельник



Карликовая  
ива





# Мхи и лишай





# Желтобрюхий лемминг





Волк






# КОЛЫМСКИЙ ЛОСЬ





# Рыба даллия





# Рыба чукучан





# Верхоянский Черношапочный сурок





Тарбаган





# Длинохвостый колымский суслик





# Бурый медведь





POCOMAXA.





# Восточно Сибирская рысь





Песец





# Соболь





# Ласка





# Горноста́й





# Каменный глухарь





# Кедровка





# Тундровая куропатка





Улит



большой улит



ТУРПАН





# Гусь гуменник





# Розовая чайка





Азиатский белый журавль (Стерх)





Конец

Спасибо за внимание.

