



ПУТЕШЕСТВИЕ ПО РОДНОЙ СТРАНЕ

© Фотобанк Лори



Презентацию составила Ускова Т.Д. МОУ «СОШ №17» г.
Воскресенск

Россия



Протяженность границ 60932 км. Россия по площади занимает первое место в мире.

Берега России омываются водами трех океанов

Северный Ледовитый
океан



Тихий океан



Атлантический океан




На территории России расположены моря:

Балтийское



Черное



На территории России расположены моря:

Баренцево



Азовское



Рельеф страны включает обширные равнины

*Восточно-
Европейская
равнина*




*Западно-Сибирская
равнина*



Горы России

Уральские



Кавказские



В России расположено самое глубокое озеро в мире



Байкал

Наибольшее озеро Европы находится в России.

Ладожское



Самая длинная река Европы протекает по территории России

www.Rybolov.de

Волга



Вулканы на Камчатке



Белые медведи во льдах Северного Ледовитого океана



Таёжные просторы





Черноморское побережье




Города России

Москва



Города России



Санкт-Петербург