

Семь с плюсом чудес Южного Урала

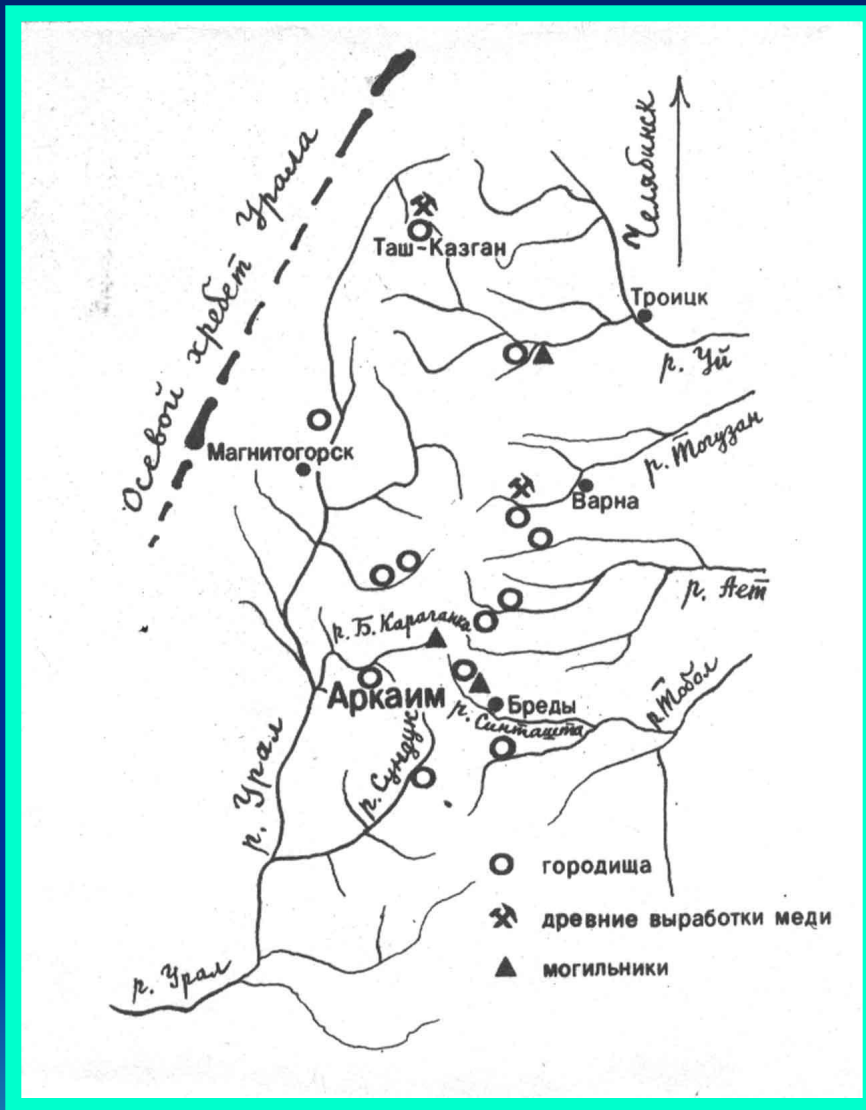
Путеводитель по
Челябинской области



Легендарные места Южного Урала

- Аркаим
- «Пороги»
- Ильменский заповедник
- Озеро Тургояк
- Остров Веры
- «Каменные реки» Таганая
- Озеро Увильды
- Сикияз-Тамакский пещерный комплекс
- Национальный парк «Зюраткуль»
- Игнatieвская пещера





Аркаим

- Историко-археологический центр «Страны городов» (17-16 вв. до н.э.)
- Расположен на границе Брединского и Кизильского районов



Вид на поселение Аркаим сверху




Аркаим

– круговое сооружение из двух вписанных друг в друга кругов укреплений с примыкающими к ним жилищами





Головной убор
девушки
бронзового
века



Курганный могильник

В загробном мире...



В Аркаиме любой желающий может приобщиться к технологиям древних производств: например, сделать глиняный горшок!




«Пороги»




- историко-природный комплекс (гидростанция, электрометаллургический завод, искусственный водопад)
- Расположен в Саткинском районе

Гидростанция на реке Большая Сатка работает уже более 90 лет...



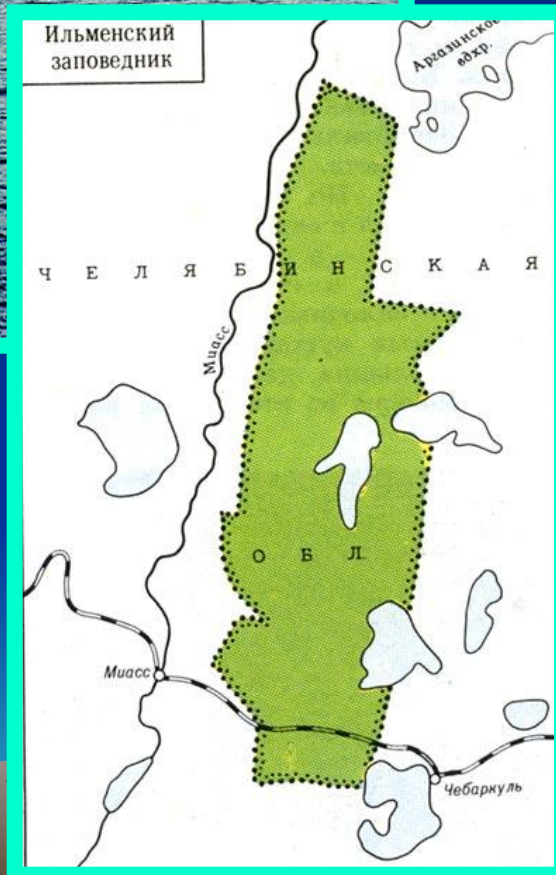
Оборудование
гидроэлектростанции –
настоящие музейные
экспонаты!





«Ниагарский водопад» на Южном Урале

Ильменский заповедник



- Единственный минералогический музей в России
- Основан в 1920 году, близ Миасса
- Площадь более 30 000 га



**Минералогический музей
был основан
академиком А.Е.
Ферсманом для
сохранения
минеральных богатств
Урала
(более 260 видов
минералов, 18 –
открыты впервые в
мире)**

аквамарин



гранат



амазонит



изумруд



берилл



вишневит



ильменит



топаз



сапфир



гиацинт



альмандин




Ильменский заповедник

- уникальный природный музей:

горы, реки, озера;

более 1200 видов растений и 240

видов животных



Озеро Тургояк



- Тургояк – самое прозрачное и пресное озеро на всем Урале
- Расположено в окрестностях города Миасс

Озеро Тургояк – настоящий туристический «рай»





Озеро Тургойк на закате



Остров Веры

- Расположен на озере Тургояк
- Археологические памятники неолита, бронзового и железного века, старообрядческие культовые сооружения






**Пещеры на острове
Святой Веры до сих пор
таят много загадок**



**Каменные кельи на
острове Веры**



Игнатиевская пещера



- Одна из крупнейших пещер на Южном Урале
- Расположена в Катав-Ивановском районе
- На стенах пещеры найдены рисунки древнейших людей



Отверстие для общения
отшельника Игнатия с
паломниками

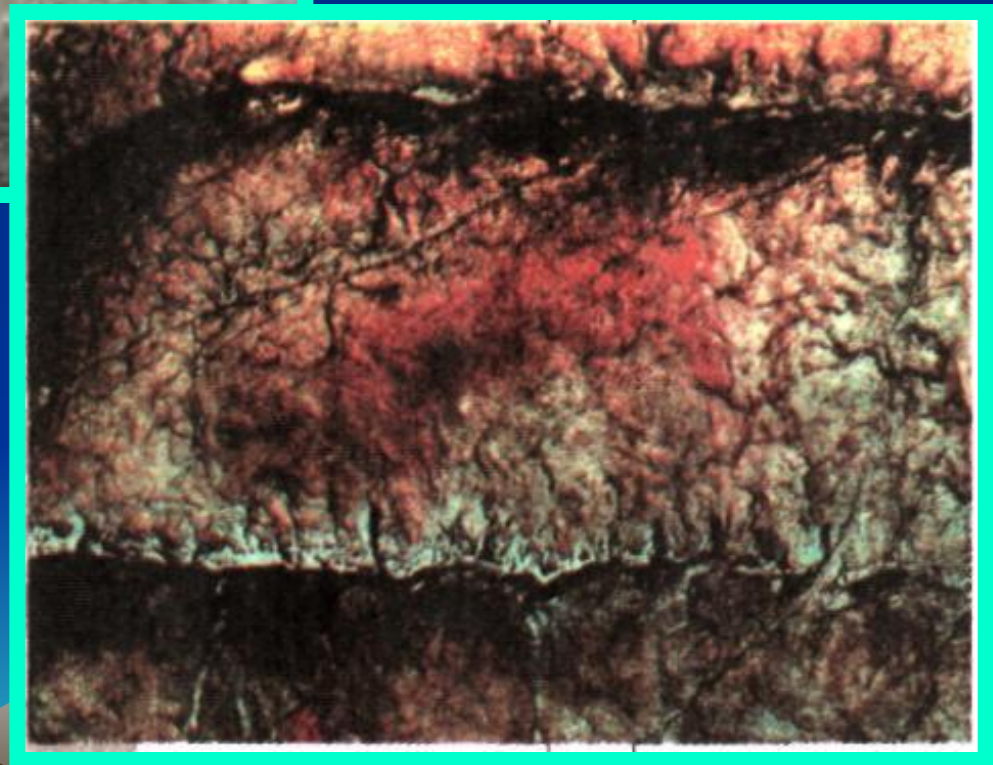


Вход в пещеру.
Ледяные сталагмиты в
Игнatieвской пещере

Рисунки в
Игнatieвской
пещере – одна из
древнейших
«картинных
галерей»



Рисунки относятся к
эпохе палеолита;
им 14 тысяч лет!




«Каменные реки» Таганая

- «Таганай» -
национальный
природный парк
- Расположен в
Кусинском районе и на
территории г. Златоуст
- Большие курумы
Таганая



Горные вершины Таганая





**Курумники –
нагромождения
каменных глыб,
образующих целые
«каменные реки».
Самая крупная из них
тянется около 6 км.**


Сикияз-Тамакский пещерный комплекс

- Памятник истории и культуры Челябинской области
- Насчитывает 500 пещер
- Расположен в Саткинском районе





Пещеры Сикияз-Тамак
расположены в долине
реки Ай



Вход в пещеру Сикияз-Тамак



Каменные наконечники стрел из пещерного комплекса



Национальный парк «Зюраткуль»



- Национальный природный парк
- Основан в 1993г.
- Расположен в Саткинском районе

**Озеро Зюраткуль –
самое высокогорное озеро
Южного Урала**




**«Уральская Рица»
зимой...**


Озеро Увильды



- Увильды – самое крупное и глубокое озеро в Челябинской области
- Расположено в Аргаяшском районе
- Курорты всероссийского значения

Санаторий «Увильды». Здесь возвращают здоровье, омолаживают, наводят красоту





Озеро Увильды –
одно из самых
живописных озер Южного
Урала

