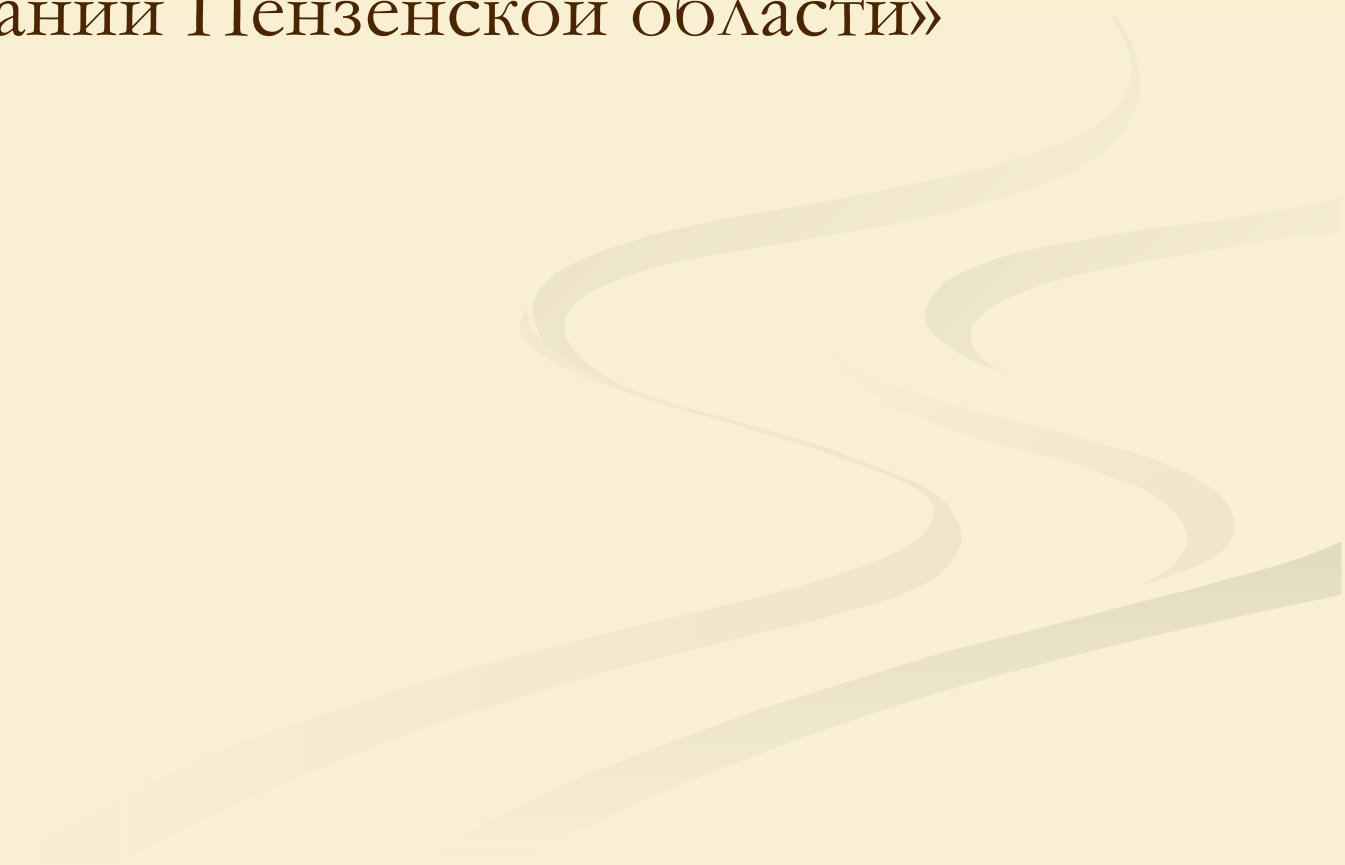


«Из истории географических
названий Пензенской области»

The image features a light beige background. In the lower right quadrant, there are several overlapping, wavy, light-colored lines that create a sense of movement and depth, resembling stylized waves or a decorative flourish.

План.

1. Вступление. Что такое топонимика?

2. Основная часть.

а) города области

- г. Пенза
- г. Спасск
- г. Белинский
- г. Сурск
- г. Кузнецк
- г. Городище
- г. Никольск
- г. Нижний Ломов
- г. Каменка
- г. Сердобск
- г. Заречный

б) гидросистемы

- р. Сура
- р. Мокша
- р. Хопер

в) названия улиц

- Московская
- Лермонтова
- Суворова
- Володарского
- Кирова




3. Социальный опрос

4. Заключение




5. Литература

Методы и цели изучения работы.

Методы исследования:

-  частично-поисковый
-  исследовательский
-  изучение литературы

Цели исследования:

-  Шире узнать Родной край.
-  Познакомить учащихся с этими названиями.
-  Коротко познакомиться с историей Пензенского края.






г. Белинский





Стела при въезде в город



- Название Кузнецк присвоено указом Екатерины II, в связи с объявлением его уездным городом, «понеже сей город наполнен кузнецами, от которого рукоделия и имя свое получил».

Новостройки западного микрорайона г. Кузнецка



Святой источник Салолейка Городищенский район



Городищенский краеведческий музей был открыт 1 июня 1979 г.



Завод «Красный гигант» г. Никольск



Продукция завода «Красный гигант»



- Общероссийскую известность г. Никольску принес один из старейших заводов страны — «Красный гигант», вот уже 240 лет выпускающий продукцию из стекла и хрусталя.

Стела при въезде в город Нижний Ломов



- Основан как город-крепость в 1636. Между устьями левых притоков Шуструя и Нор-Ломова у села Козлятское (ранее с. Воздвиженское) через реку Ломов имеется Козляцкий (Козий) брод.

Город Каменка



- Каменка основана в начале XVIII века в районе древнего каменного брода через реку Атмис на пути из Пензы в Нижний Ломов и Тамбов. По этому броду и получил название населенный пункт.

Собор Михаила Архангела в г. Сердобске



- Собор г.Сердобска Пензенской обл. основан в честь и память святого Архистратига Михаила 1895 года, мая 28 дня, освящен в 1905 году.

Город Сердобск



Город Заречный. Воинам - интернационалистам



Город Заречный



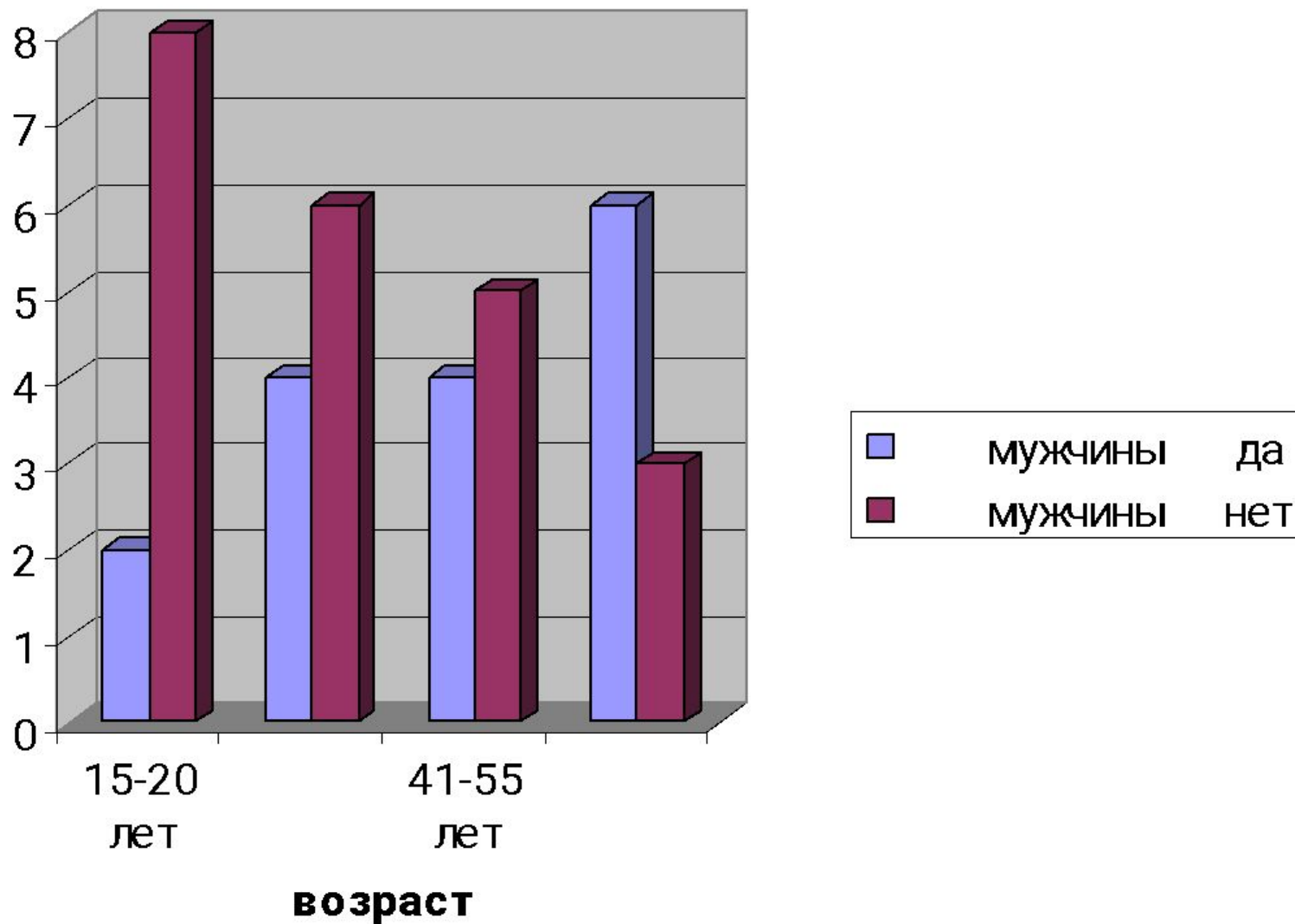
Карта Пензенской области



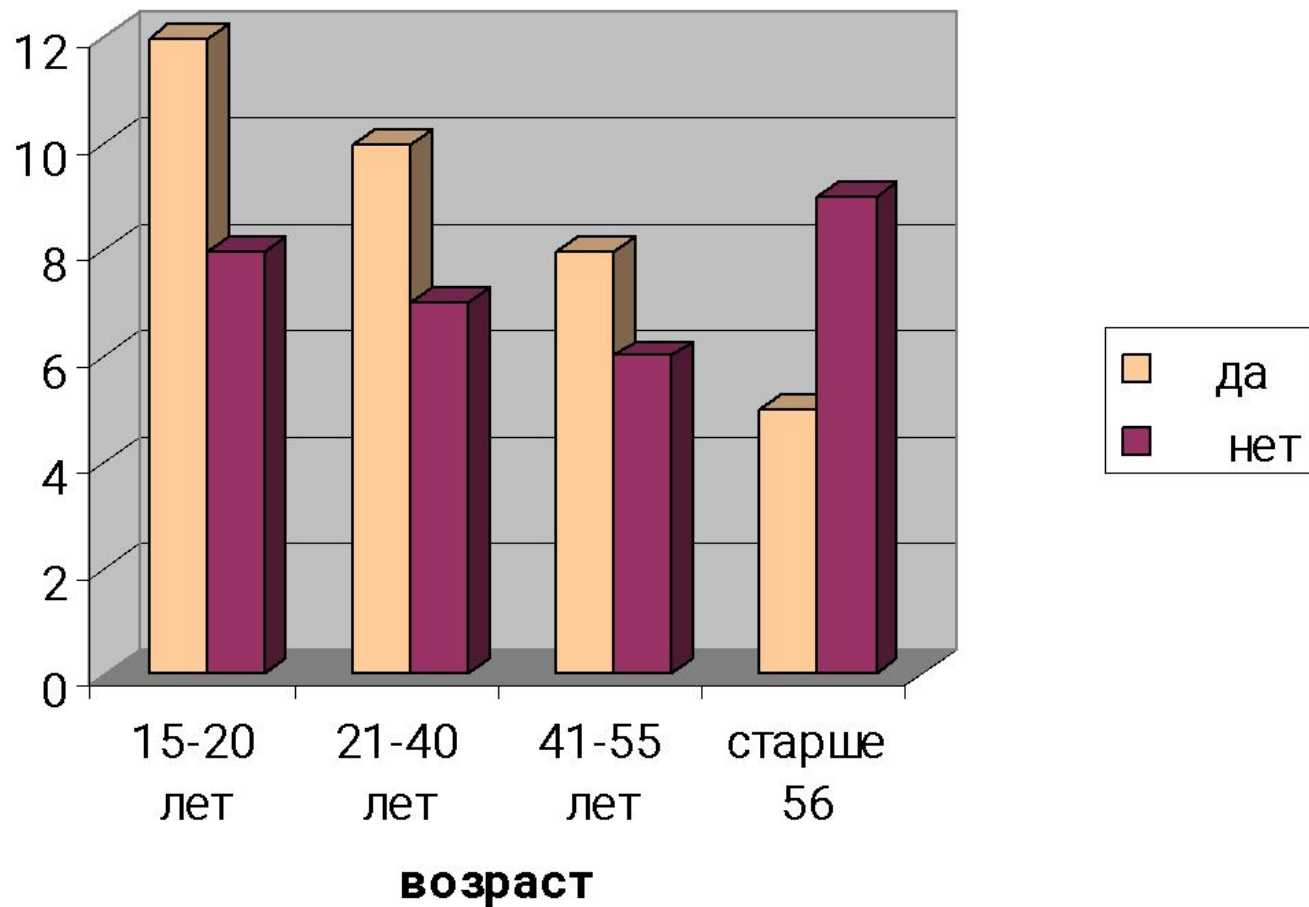
Вопросы для социального опроса:

- Ваш возраст
- Пол
- Хотели бы вы изменить названия улиц города, вернуть им старые названия или просто переименовать?
- Какие названия вы бы хотели, чтобы были у нашего города?
 - - литературные
 - - социальные
 - - исторические

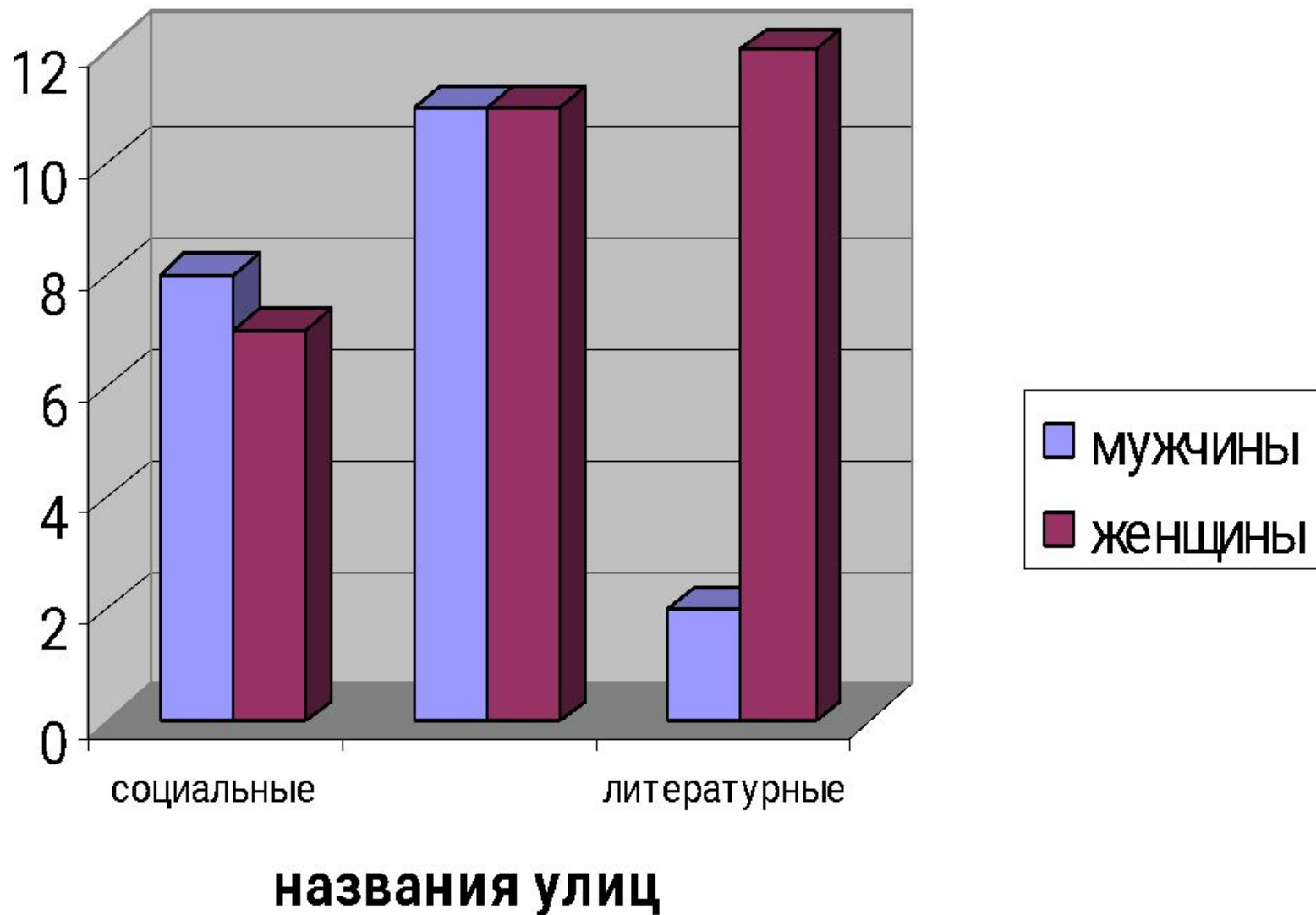
результаты соц. опроса мужчин.



результаты соц. опроса женщин.



результаты соц. опроса



Социальный опрос.

Что вы хотите знать о родном крае?

	Природа и достопримечательности
девочки	11 человек
мальчики	19 человек

Надо ли изменять названия?

	да	нет
девочки		9 человек
мальчики	3 человека	12 человек

Литература

- Материалы для географии и статистики России, ч. 2
- Памятная книжка Пензенской губернии.
- Пензенская энциклопедия. М.: Научное издательство «Большая Российская энциклопедия»
- Справочная книга Пензенской губернии.
- Прозин Н.В. – Сборник исторических, географических и статистических материалов о Пензенской губернии.
- Шевченко С.М. Города Пензенской области