

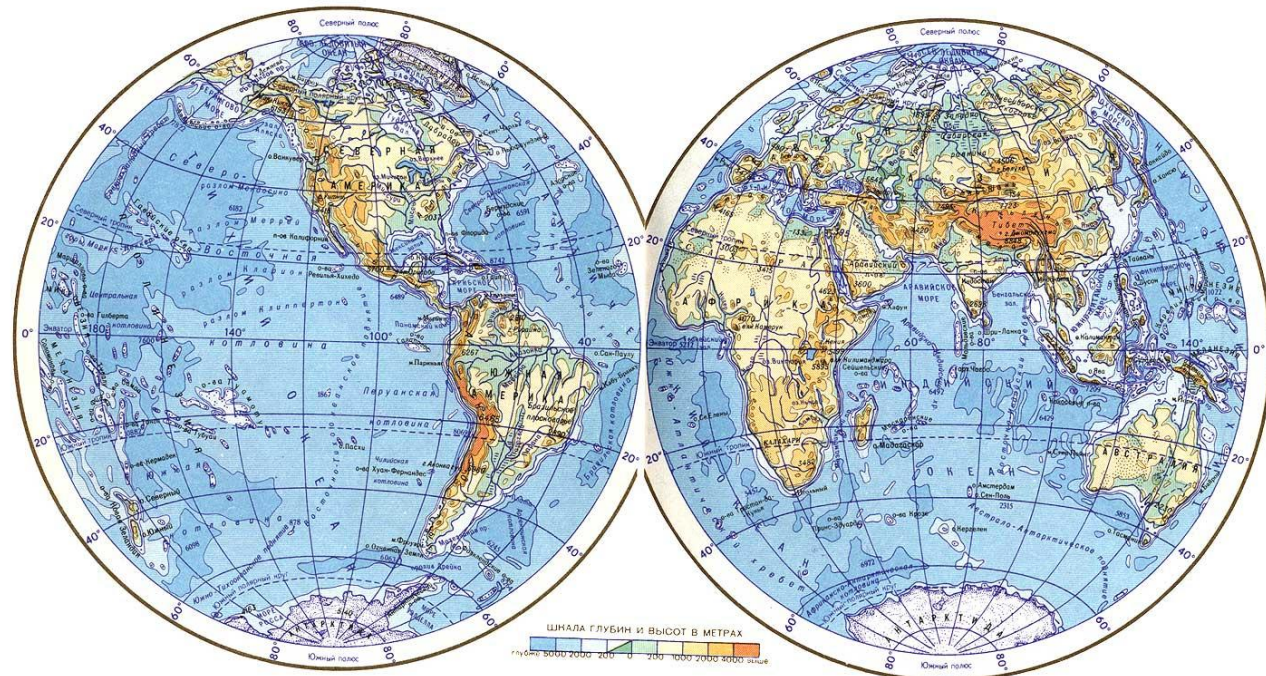
Материки

и



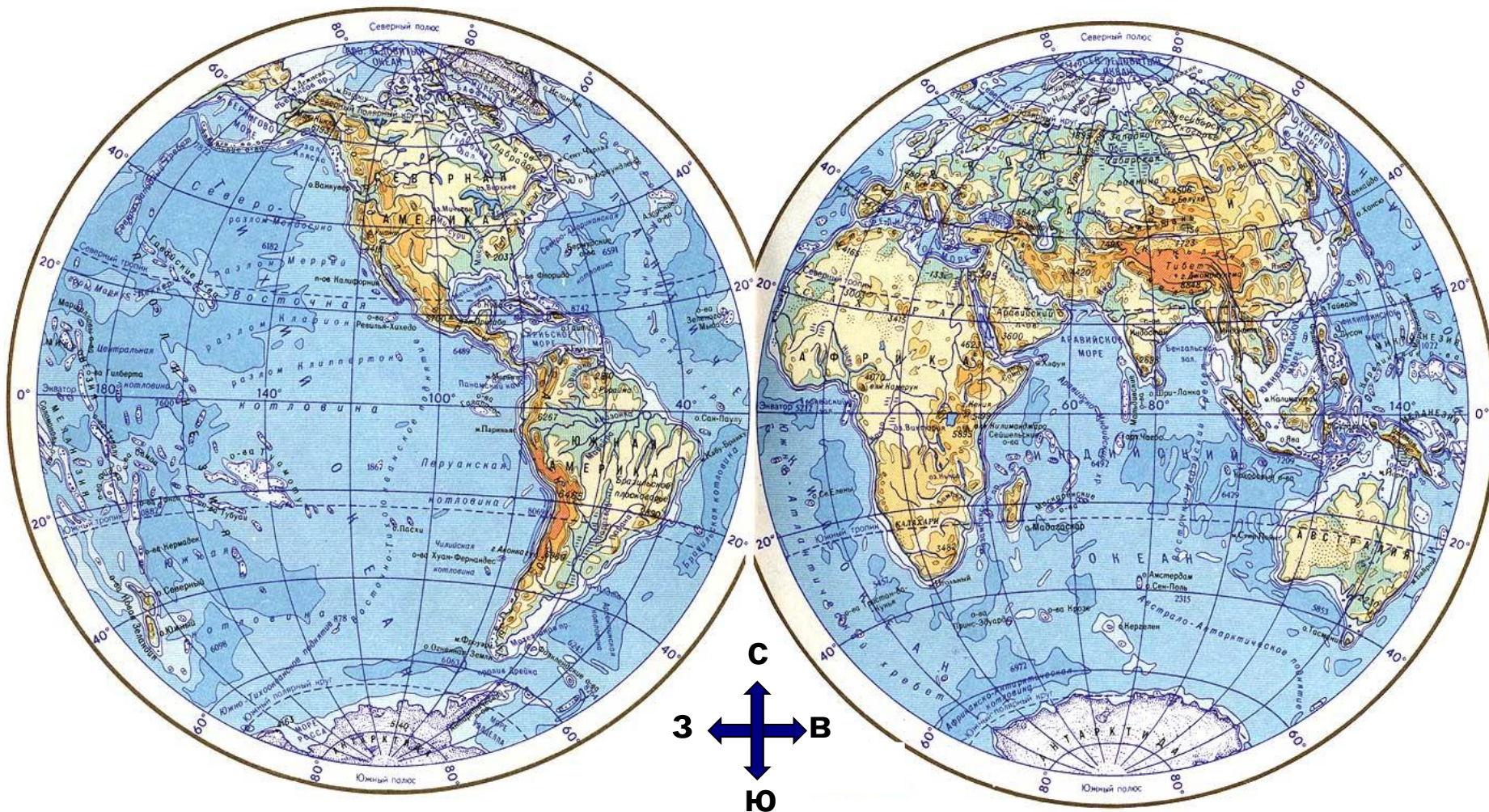
Океаны

Автор: учитель начальных классов
МОУ «СОШ № 32» г. Краснотурьинска
Петрова Е.А.



Сравни:
глобус и
карту полушарий.

Определи Западное и Восточное полушария.



Материки

Западное полушарие



Восточное полушарие



МАТЕРИКИ
okrmir.ru

Поверхность Земли принято делить на материки. Их шесть:

- Евразия
- Северная Америка
- Южная Америка
- Африка
- Австралия
- Антарктида



Площадь материков

Евразия	55 млн. кв.км
Африка	30 млн. кв. км
Северная Америка	20 млн. кв. км
Южная Америка	18 млн. кв. км
Антарктида	14 млн. кв. км
Австралия	8,5 млн. кв. км



Евразия



Самый большой континент на Земле. Он расположен в Северном полушарии, при этом часть островов находится в Южном полушарии.

Содержит две части света: Европу и Азию. Линию границы проводят по восточным склонам Уральских гор.

Это единственный континент на Земле, омываемый четырьмя океанами: на юге – Индийским, на севере – Северным Ледовитым, на западе – Атлантическим, а на востоке – Тихим.



Африка



Африка – континент, расположенный к югу от Средиземного и красного морей, востоку от Атлантического океана и к западу от Индийского океана.

Это второй по величине континент после Евразии.

Африканский континент пересекает экватор.



Северная Америка

Северная Америка – один из шести материков планеты Земля, расположенный на севере Западного полушария.

Северная Америка омывается с запада Тихим океаном, с востока – Атлантическим, с севера – Северным Ледовитым.



Южная Америка

Южная Америка – южный континент в Америке, расположенный в основном в Западном и Южном полушариях планеты Земля, тем не менее континент частично располагается и в Северном полушарии.

Омывается на западе – Тихим океаном, на востоке – Атлантическим. С севера ограничивается Северной Америкой.



Антарктида

Антарктида – континент, расположенный на самом юге Земли. Центр Антарктиды примерно совпадает с южным географическим полюсом.

Антарктида была официально открыта 20 января 1820 года русской экспедицией под руководством Фаддея Беллинсгаузена и Михаила Лазарева.

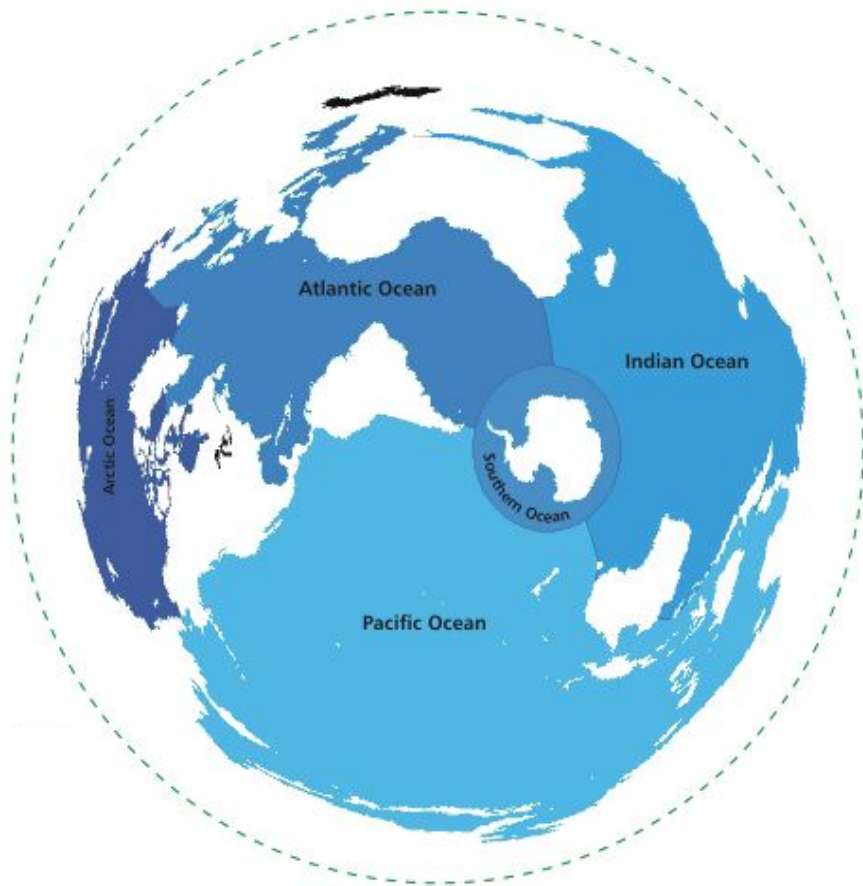


Австралия



Австралия – континент, расположенный в Восточном и Южном полушариях Земли. Северное и восточное побережья Австралии омываются морями Тихого океана. Западное и южное омывает Индийский океан.

Океаны



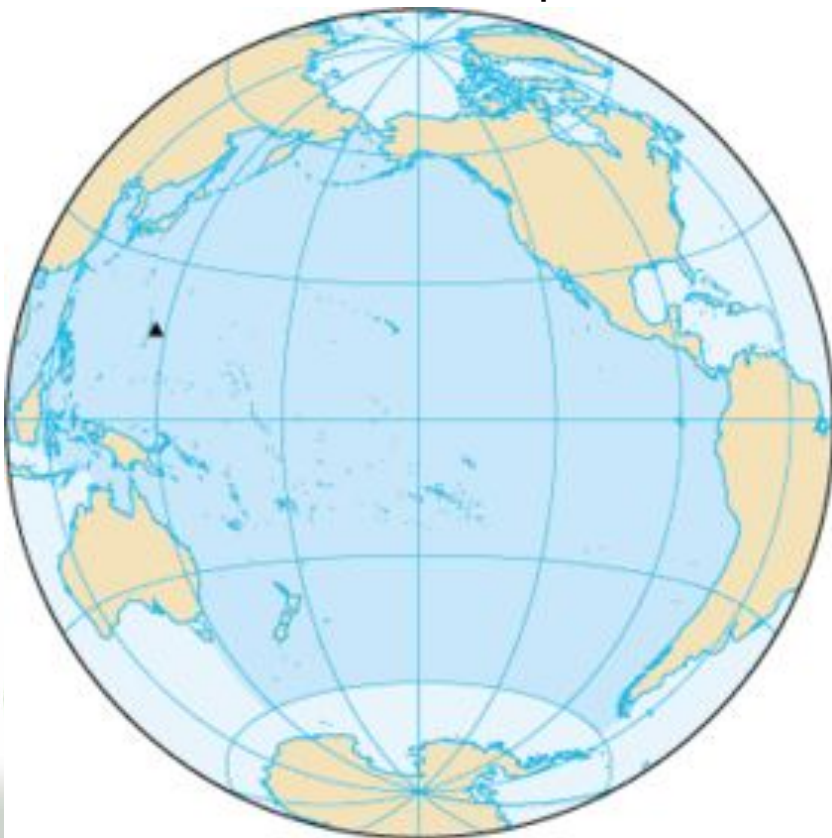
Океан – крупнейший водный объект, расположенный среди материков.

В настоящий момент официально 4 океана:

- Тихий океан
- Атлантический океан
- Индийский океан
- Северный Ледовитый океан

Тихий океан

Тихий океан – самый большой по площади и глубине океан на Земле. Расположен между материками Евразией и Австралией на западе, Северной и Южной Америкой на Востоке и Антарктидой на юге.



Первым из европейцев, кто переплыл крупнейший океан планеты, был Фернан Магеллан. Он назвал его «Тихим» в 1521 году. Как очень скоро потом выяснилось, Магеллан ошибся. Именно в этом океане рождается больше всего тайфунов, именно он производит три четверти облаков планеты.




www.ecosystema.fw

Атлантический океан



Атлантический океан – второй по величине после Тихого океана. На севере Атлантический океан и его моря смыкаются с морями Северного Ледовитого океана. На юго-западе Атлантический океан граничит с Тихим океаном. На юго-востоке у берегов Африки Атлантический океан граничит с Индийским океаном.



Индийский океан

Индийский океан – третий по размеру океан Земли.

На севере он ограничен Азией, на западе — Африкой, на востоке — Австралией.





Северный Ледовитый океан

Се́верный Ледови́тый океа́н — наименьший по площади океан Земли, расположен между Евразией и Северной Америкой.





Море

Часть Мирового океана, окружённая сушей или возвышениями подводного рельефа.



Мёртвое море

Озеро

Белое озеро



Естественный или искусственно созданный водоём, заполненный в пределах озёрной чаши водой и не имеющий непосредственного соединения с океаном.

Практическая работа



Обозначь на карте материки , океаны и экватор.

Интернет – ресурсы:

1. <http://upload.wikimedia.org/wikipedia/commons/thumb/e/e2/>
2. <http://bennettes.schools.pwcs.edu/modules/groups/homepagefiles/cms/494196/>
3. <http://cdn.thepowerpointtemplates.info/wp-content/uploads/2011/01/>
4. <http://www.proza.ru/pics/2011/08/10/103.jpg>
5. <http://okrmir.ru/upload/catalog/140.jpg>
6. http://upload.wikimedia.org/wikipedia/commons/thumb/0/06/Atlantic_Ocean.png

