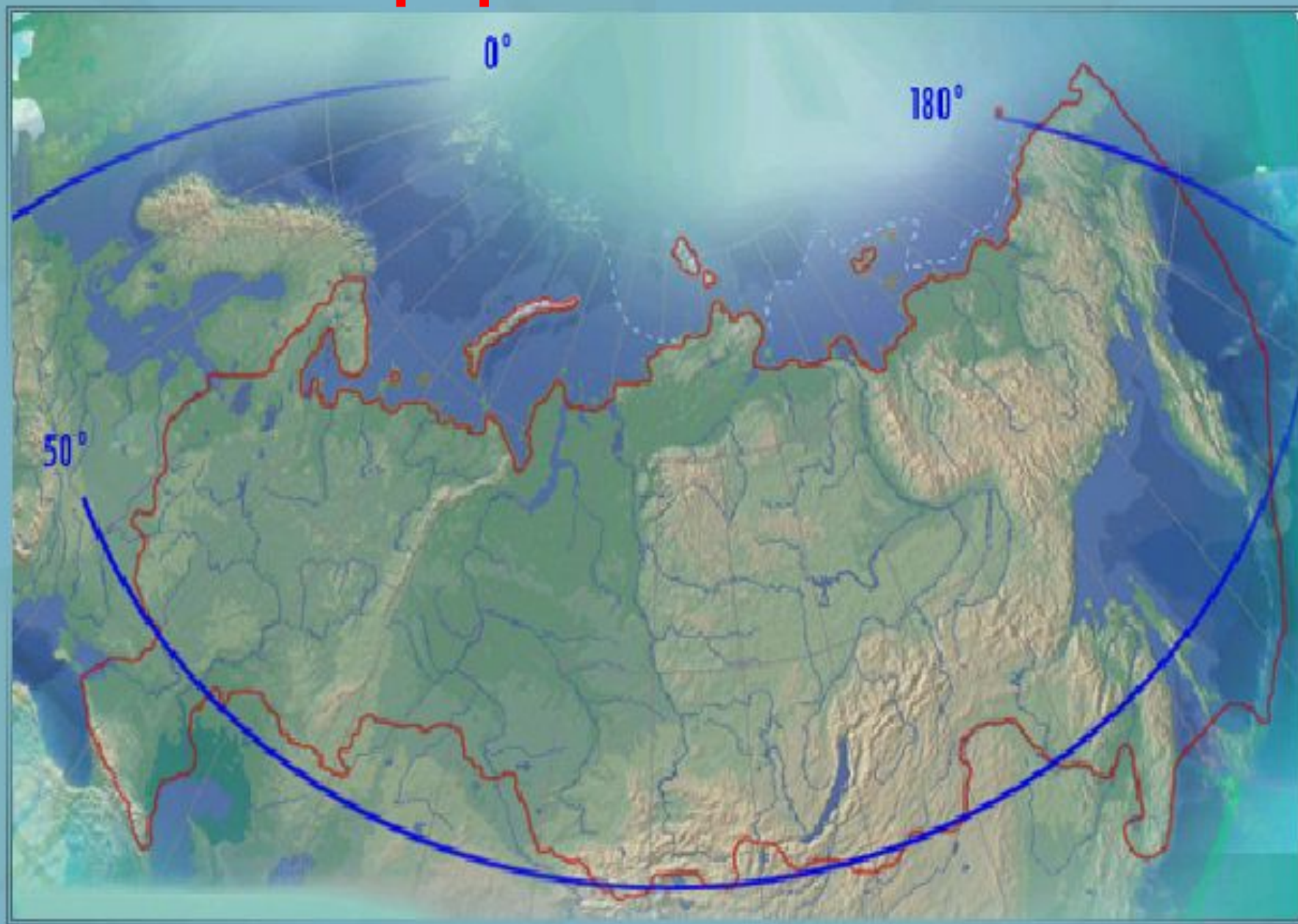
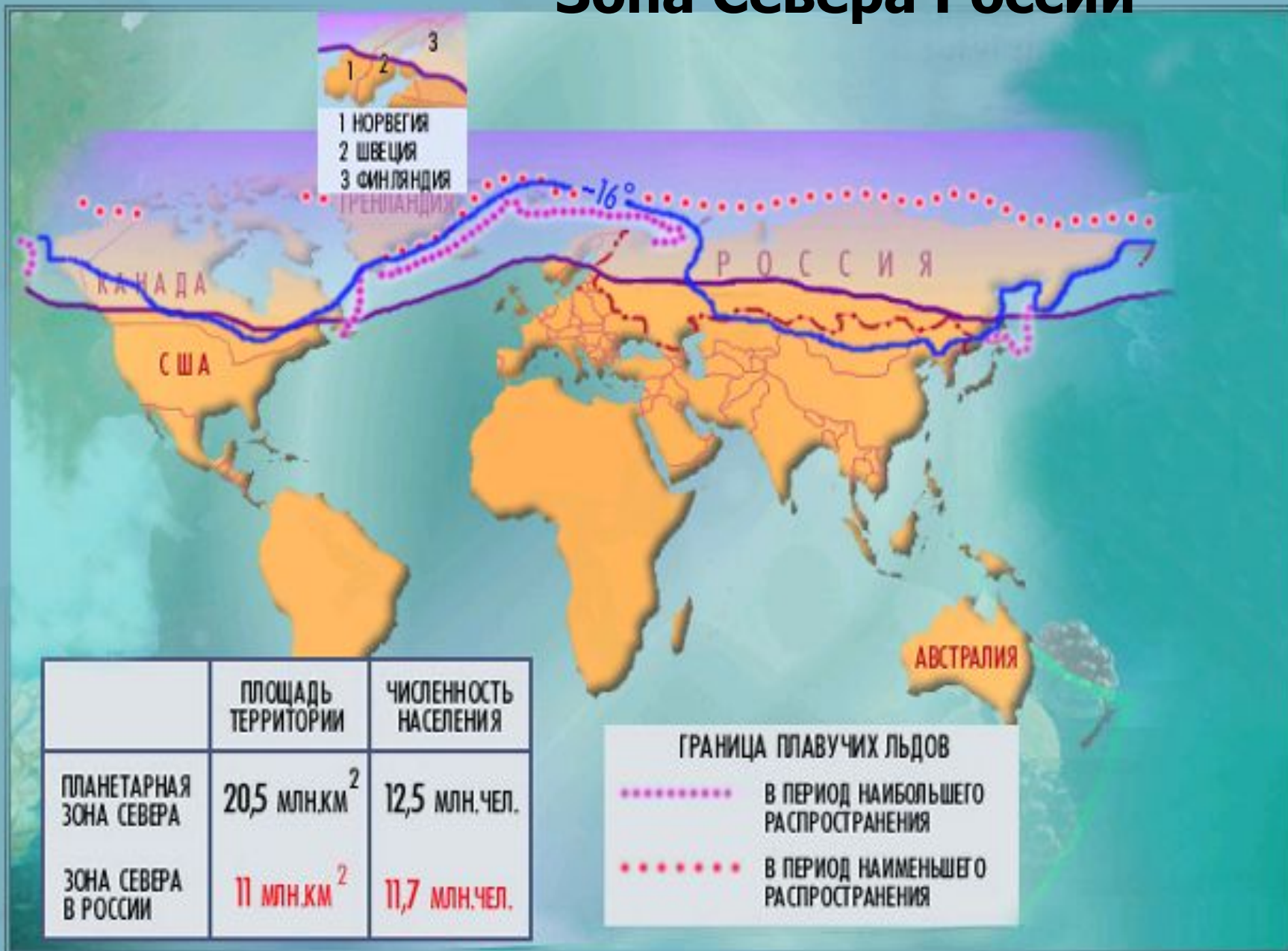


Физико-географическое положение России



Зона Севера России



Экономико-географическое положение России



Спорные территории

России

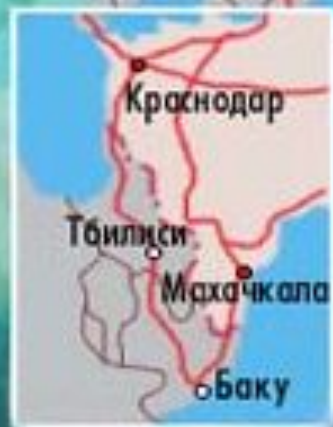
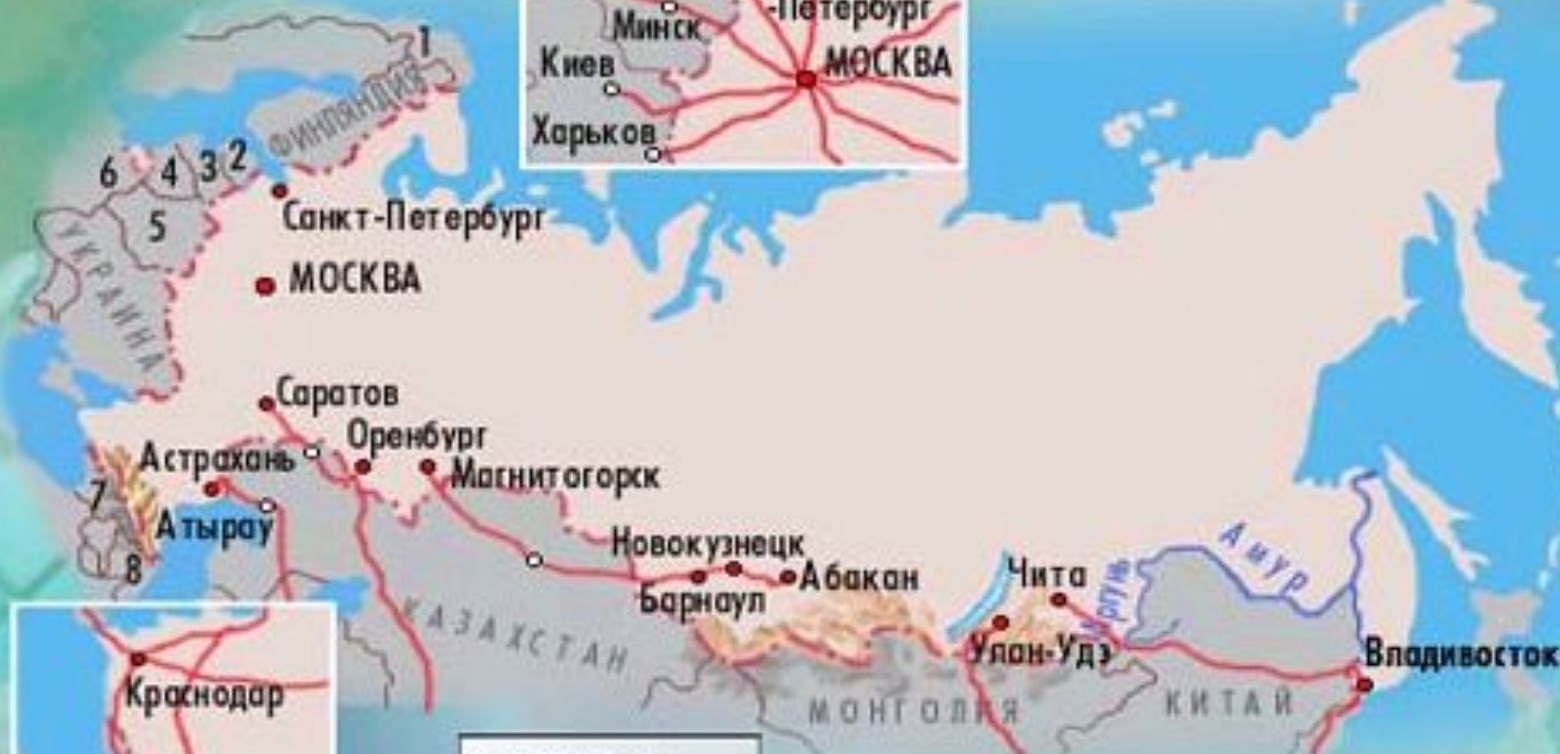
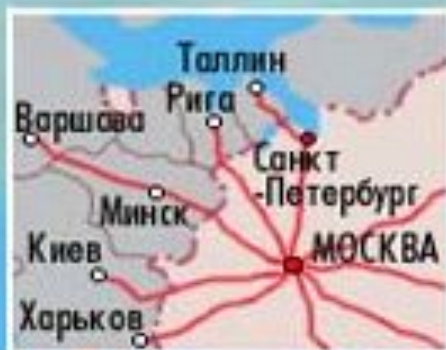


Границы России



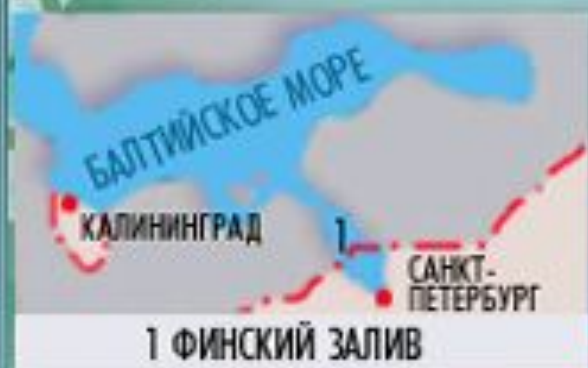
Транспортно-географическое положение

СУХОПУТНЫЕ ГРАНИЦЫ

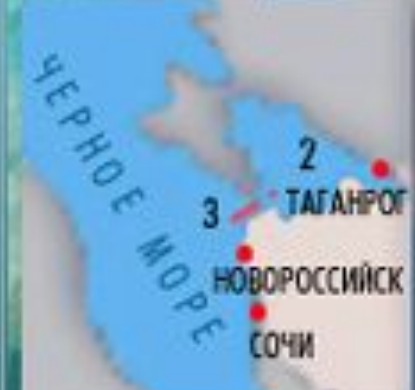
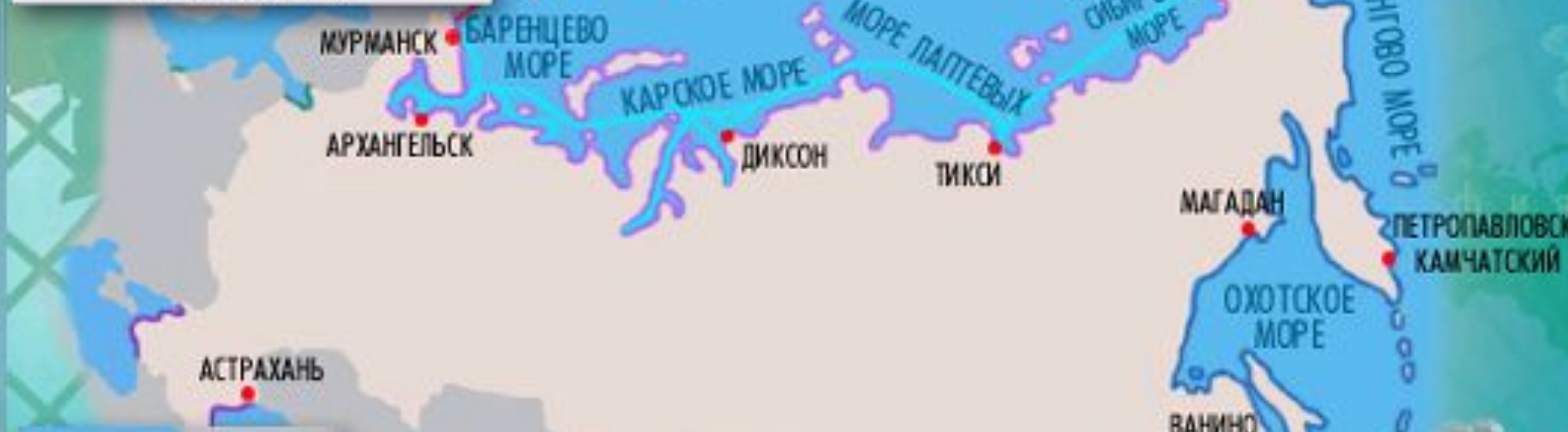


- 1 НОРВЕГИЯ
- 2 ЭСТОНИЯ
- 3 ЛАТВИЯ
- 4 ЛИТВА
- 5 БЕЛОРУССИЯ
- 6 ПОЛЬША
- 7 ГРУЗИЯ
- 8 АЗЕРБАЙДЖАН

МОРСКИЕ ГРАНИЦЫ РОССИИ










1 ФИНСКИЙ ЗАЛИВ



2 АЗОВСКОЕ МОРЕ

3 КЕРЧИНСКИЙ ПРОЛИВ

ГРАНИЦЫ

-  ГОСУДАРСТВЕННЫЕ
-  ПОЛЯРНЫХ ВЛАДЕНИЙ РОССИИ
-  ПОБЕРЕЖЬЕ СЕВЕРНОГО ЛЕДОВИТОГО ОКЕАНА
-  ПОБЕРЕЖЬЕ ТИХОГО ОКЕАНА
-  ПОБЕРЕЖЬЕ БАЛТИЙСКОГО МОРЯ
-  ПОБЕРЕЖЬЕ КАСПИЙСКОГО МОРЯ
-  СЕВЕРНЫЙ МОРСКОЙ ПУТЬ

ГРУЗОБОРОТ МОРСКИХ ПОРТОВ



ОБЪЕМ ПЕРЕВОЗОК ГРУЗОВ В КРУПНЕЙШИХ ПОРТАХ РОССИИ

| Бассейн, порт | Объем перевозок, млн. т. |
|------------------------|--------------------------|
| СЕВЕРНЫЙ | |
| Архангельск | 5 |
| Мурманск | 7 |
| БАЛТИЙСКИЙ | |
| Санкт-Петербург | 17,4 |
| Калининград | 4 |
| ЧЕРНОМОРСКИЙ | |
| Новороссийск | 9 |
| ДАЛЬНЕВОСТОЧНЫЙ | |
| Восточный | 16 |
| Находка | 10 |
| Владивосток | 10 |
| Холмск | 4,5 |

СОСТАВ МОРСКОГО ФЛОТА

ОБЪЕМ ПЕРЕВОЗОК ГРУЗОВ



Геополитическое положение России

- это место на политической карте мира и отношение к различным государствам и их группам:

- СНГ**
- ЕС**
- АТР**
- США**
- Страны зоны Севера**

Сегментация товарооборота в структуре внешней торговли России, доля %

