

Путешествие по родной стране



ПОВТОРИМ

- Велика ли наша страна?
- О чём могут рассказать цвета на физической карте России?
- Где живут белый и бурый медведи?
- Издалека долго течёт река Волга?
- Где на карте расположилось наше село?



Почему нас так манит в дорогу?



Давайте путешествовать вместе, чтобы узнать:



- Почему древние города строились по берегам рек?
- Почему так привлекает туристов путешествие по городам Золотого кольца России?
- Почему кольцо, да ещё Золотое?
- Сможешь ли ты, изучив народные промыслы, стать мастером?





Герб какого города ты знаешь?
Не знаешь? Хочешь узнать?



Посетим святыиe места России!



Какой школе мастеров народного творчества принадлежат эти игрушки?




Всё это ты можешь узнать:

- - от родителей
- - посетив библиотеку и поработав со словарями и энциклопедиями
- - из Интернета
- - от взрослых
- **В ХОДЕ РАБОТЫ ТЫ ПОЛУЧИШЬ ОТВЕТЫ НА СВОИ ВОПРОСЫ**



Расскажите о своей работе:

- - оформите альбомы
- - напишите сочинения
- - выполните презентацию
- - оформите выставку



В добрый путь!

