


- **ЮЖНО-АФРИКАНСКАЯ  
РЕСПУБЛИКА –**
- ***единственная  
экономически  
развитая страна  
Африки***

# Южно-африканская республика



Столица - Претория  
Площадь - 1,2 км. кв  
Население - 44, 2 млн.  
чел (2006г)  
Государственный строй  
- республика  
Государственное  
устройство - федерация



# Географическое положение

ЮАР на карте мира



ЮАР на карте Африки







Бурские солдаты – 1902 год

# Водные ресурсы




**Река ОРАНЖЕВАЯ**

**Река ЛИМПОПО**





# Население ЮАР





**БУРЫ – потомки голландских  
переселенцев**



**Девочка из племени  
Зулусу**





**Штаб квартира компании De Beers  
(Де Бирс) – лидера на мировом  
алмазном рынке**

**АЛМАЗЫ ЮАР**



---

**ПРОМЫШЛЕННОСТЬ ЮАР**



# СЕЛЬСКОЕ ХОЗЯЙСТВО



ФЕРМА В ЮАР, ПРИНАДЛЕЖАЩАЯ  
БЕЛОМУ ФЕРМЕРУ




ДОМАШНИЕ ЖИВОТНЫЕ





# Крупнейшие портовые города ЮАР – ДУРБАН, КЕЙПТАУН





**ЮАР – развитая африканская страна с современной промышленностью и сельским хозяйством. Развитию данного государства способствовало:**

- **Выгодное географическое положение.**
- **Обеспеченность разнообразными минеральными ресурсами.**
- **Поставка на мировой рынок драгоценных металлов, алмазов, шерсти и продуктов питания.**
- **Важная роль в развитии региона принадлежит европейцам, которые в свое время освоили данную территорию.**
- **Для дальнейшего развития страны необходимо решить ряд социально-экономических проблем, главные из которых – проблема интеграции черного населения в активную хозяйственную деятельность, преодоление безработицы и развитие отраслей обрабатывающей промышленности.**