



# Африка

Тема: Географическое  
положение Африки.

# План изучения материка:

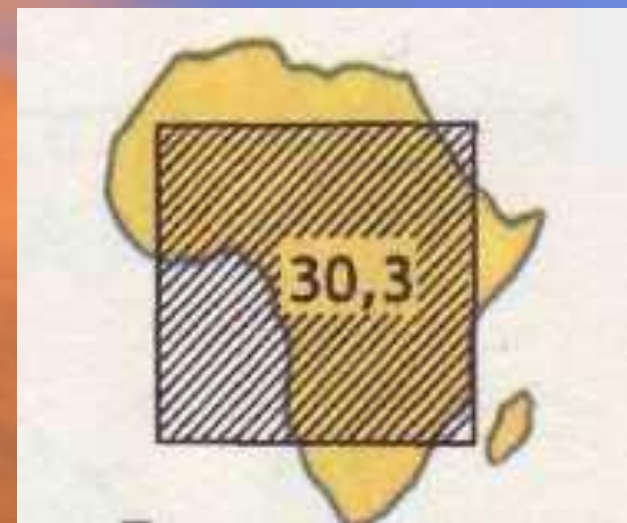
- ◆ Географическое положение материка.
- ◆ История открытия и исследования.
- ◆ Рельеф и полезные ископаемые.
- ◆ Климат.
- ◆ Воды.
- ◆ Почвы.
- ◆ Природные зоны. Растительный и животный мир.
- ◆ Население и страны.



# Африка

Тема: Географическое  
положение Африки.

# ПО Ю АФРИКА ЗАНИМАЕТ ВТОРОЕ МЕСТО ПОСЛЕ ЕВРАЗИИ



Площадь  
материков в млн.  
км<sup>2</sup> с  
прилегающими  
островами



# Африка

- ◆ **Практическая работа №1.  
На контурной карте.**
- ◆ Подпишите широты на к.к.
- ◆ Определить название и положение крайних точек материка.
- ◆ Определить географические координаты крайних точек.
- ◆ Определить протяженность материка по 10 с.ш.
- ◆ Подпишите названия крайних точек и их координаты.
- ◆ Какими океанами омывается Африка.

# Африка



# На восток от Гибралтарского пролива...



1. пролив.
2. море...
3. канал...
4. море..
5. полуостров.
6. океан..
7. остров...
8. пролив...
9. залив
10. океан

# Кроссворд



Е	В	Р	А	З	И	Я				
	Х	А	Ф	У	Н					
		К	Р	А	С	Н	О	Е		
			И	Г	О	Л	Ь	Н	Ы	Й
М	А	Д	А	Г	А	С	К	А	Р	
		Г	О	Н	Д	В	А	Н	А	