

Мексика



*Работа Агеева Д. 11 класс
ГБОУ школа №104 Санкт-Петербурга
Учитель Шиженская Н.Н.*

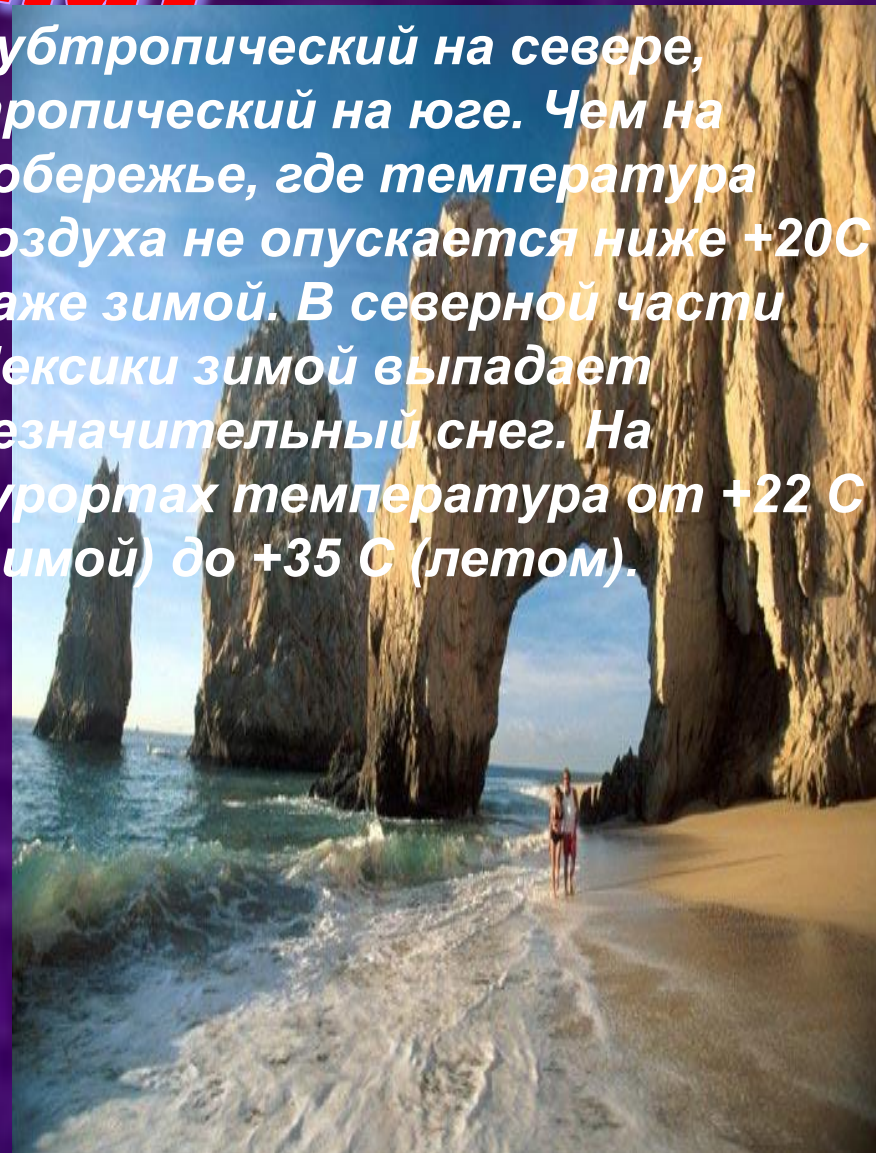
Карта Мексики



Климат



Субтропический на севере, тропический на юге. Чем на побережье, где температура воздуха не опускается ниже +20С даже зимой. В северной части Мексики зимой выпадает незначительный снег. На курортах температура от +22 С (зимой) до +35 С (летом).



Государственный строй



Федеративная республика. Глава государства – президент.

Законодательный орган - двухпалатный Национальный конгресс

Население



Около 93,6 млн. человек

Язык





Государственный испанский, но широко распространён и английский язык. В курортных зонах, в магазинах и ресторанах в ходу английский, французский и немецкий языки, в провинции они не распространены. Помимо этого местные этнические группы говорят на своих родных языках

Достопримечательности

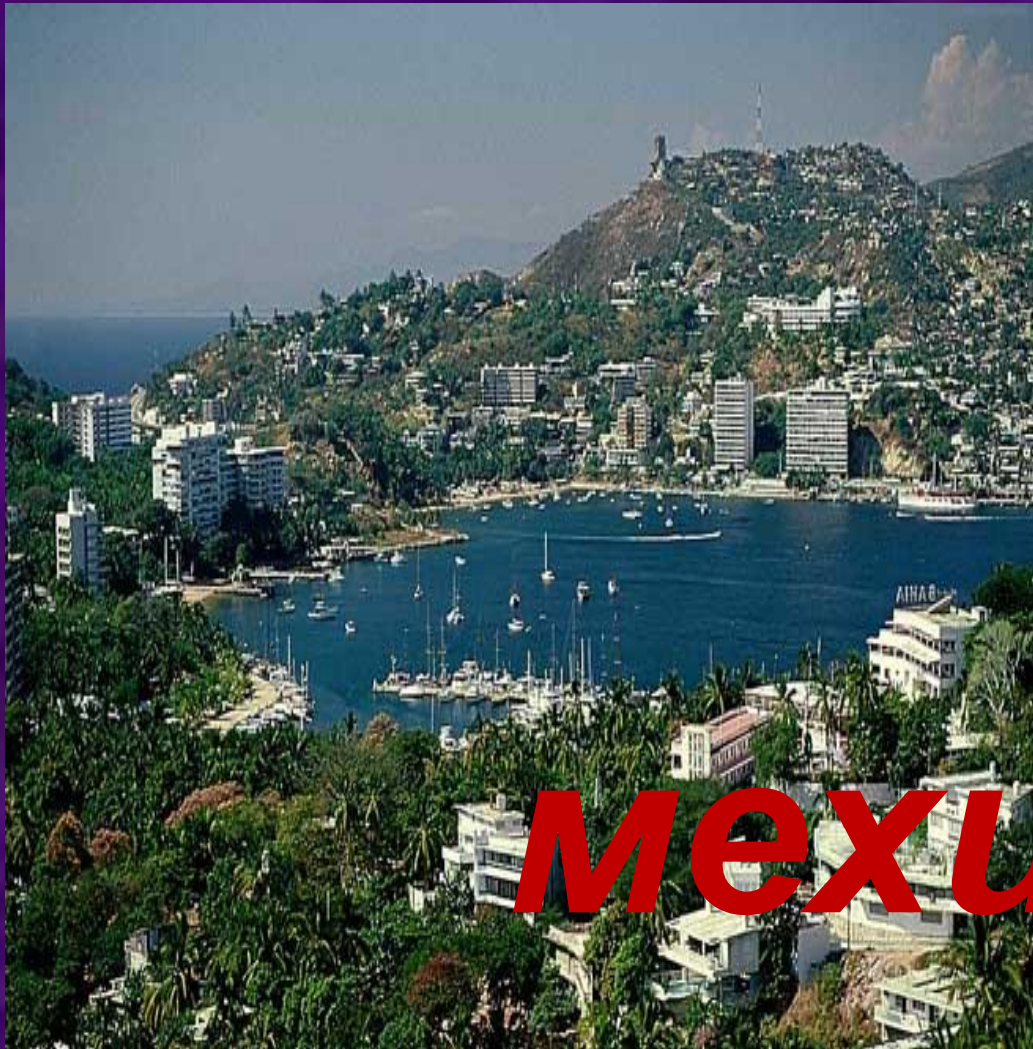


религия



*Господствует
т
Христианство,
о,
97% -
католики*

Столица



Мехико

праздники мексики




Валюта



**Мексиканская национальная валюта - песо (МХР).
Мексиканское песо состоит из 100 сентаво**

Время



Три часовых пояса. В Мехико время отстаёт от московского на 9 часов, с последнего воскресенья марта по последнее воскресенье октября - на 10 часов

ЭКОНОМИКА МЕКСИКИ



животные Мексики



Дополнительная информация



**Дополнительная информация: Валюта: мексиканские. песо Язык: испанский
Религия: католицизм Государственный праздник: 16 сентября
Административно территориальное устройство: федеративная республика
ISO код страны: MEX Общепринятое сокращение: MX Гимн, Страна
является членом ООН.**

известные люди Мексики



*Гонсалес, Хулио Сесар
Мексиканский боксёр-
профессионал*



*Гарсия,
Андрес
актер*