

Экономико-географическая характеристика Португалии

Выполнил: ученик 10 В класса
Калинкин А.Е.
Руководитель: Борисова М.О.

Хабаровск
2007

План работы

- Экономико-географическое положение;
- Население;
- Природные условия и ресурсы;
- Общая характеристика хозяйства;
- Промышленность;
- Сельское хозяйство;
- Инфраструктурный комплекс;
- Внешнеэкономические связи;
- Курорты и достопримечательности;

ЭГП



Португалия на карте мира



Герб и флаг Португалии



Физическая карта



Население



Лиссабон и Порту – крупнейшие агломерации Португалии



Природные условия и ресурсы



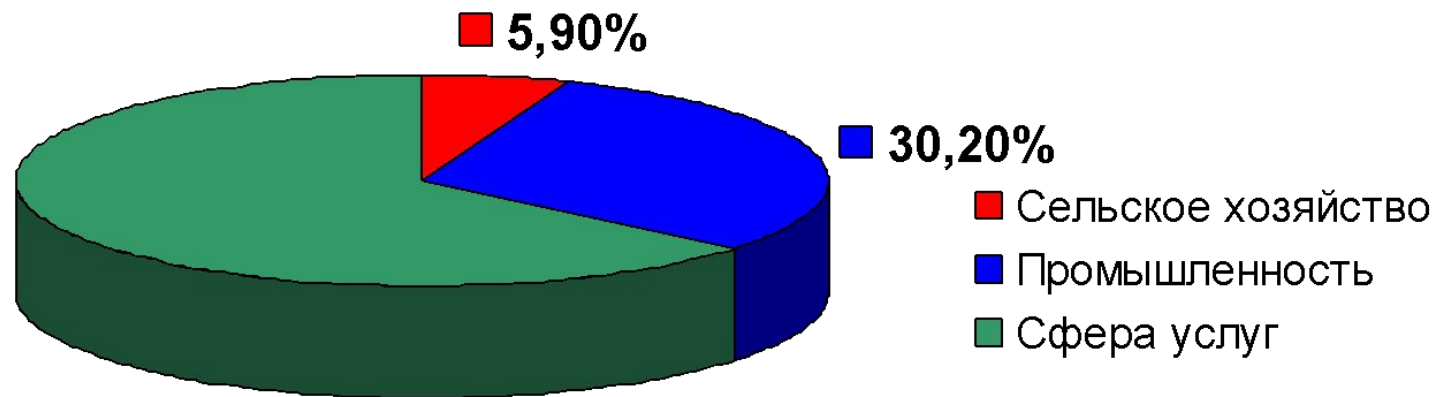
Quercus suber
Fagaceae
©Gerald D. Carr

*Уран, пирит, медь и пробковый дуб –
главные природные богатства Португалии*

Общая характеристика хозяйства



НАТО, ВТО, ЕС – крупнейшие интеграционные группировки, членом которых является Португалия



63,90%

Структура хозяйства Португалии (2004)

Промышленность



Грузовик Mitsubishi, собираемый в Португалии



Текстиль – одна из главных статей португальского экспорта



Сельское хозяйство



Пшеница и кукуруза – главные сельскохозяйственные культуры Португалии



Инфраструктурный комплекс



Порт, аэропорт, метрополитен Лиссабона – главного транспортного узла Португалии



Внеэкономические связи


- Главные импортеры португальской продукции:



- Главные экспортеры своей продукции в Португалию:



Курорты



Достопримечательности





Спасибо за внимание!