

# Проект

На тему: «Зарубежная Европа».

**Выполнили:**

Ученицы 11 класса  
МОУ СОШ №24  
Колесникова Анна  
Кюльбякова Ева

# Цели:

- 1. Дать общую характеристику –зарубежной Европе.**
- 2. Изучить географический рисунок расселения и хозяйства страны.**
- 3. Ознакомиться с субрегионами и странами зарубежной Европы.**

# Общая характеристика

**Зарубежная Европа** занимает площадь 5,4 млн./км<sup>2</sup>, население более 500 млн. человек. Протяженность территории с Севера на Юг (от острова Шпицберген до острова Крит) 5 000км, с Запада на Восток более 3 000 км. ЭГП Зарубежной Европы характеризуется двумя главными чертами:

- 1. Соседское положение стран по отношению друг к другу.**
- 2. Приморское положение большинства стран. В настоящее время на территории Европы находится около 40 суверенных, экономически развитых государств – республики и монархии, унитарные и федеративные.**

**Минеральные ресурсы Зарубежной Европы** очень сильно истощены, поэтому обеспеченность ими не высока. Здесь добывают полезные ископаемые: нефть, газ, уголь, различные руды, соль, сера, серебро. Обеспеченность водными ресурсами недостаточная, за исключением Скандинавии, Альпийских и Балканских территорий. Лесными ресурсами богата Швеция и Финляндия.

- 3. По национальному составу население однородно: большая часть относится к индоевропейской языковой семье, меньшая к Уральской. Зарубежная Европа – это один из наиболее густонаселенных регионов мира, средняя плотность населения превышает свыше 100чел. На 1 км<sup>2</sup>. в Нидерландах и Бельгии свыше 300 чел. На 1 км<sup>2</sup>.**

# Население ФРГ

**Население ФРГ - это самая большая по численности населения страна Зарубежной Европы. ФРГ характеризуется прежде всего очень высокой средней плотностью. Наряду с этим ФРГ одна из наиболее из высокоурбанизированных стран мира, занимающая первое место в регионе по числу городских агломераций разного ранга.**



# Хозяйство Зарубежной Европы

**Зарубежная Европа, как целостный регион, занимает 1 место в мировом хозяйстве по размерам промышленного производства, по экспорту товаров и услуг, по запасам золота и валюты, по развитию международного туризма.**



# Промышленность: главные отрасли.

**1. Машиностроение – ведущая отрасль Зарубежной Европы, которая является его родиной. Машиностроение, ориентируется прежде всего на трудовые ресурсы, научную базу и инфраструктуру, более всего тяготеет к крупным городам и агломерациям, включая столичные.**

**2. Химическая промышленность в Зарубежной Европе занимает 2 место после машиностроения. Переориентация отрасли на углеводородное сырье привела к тому, что она сдвинулась « к нефти».**

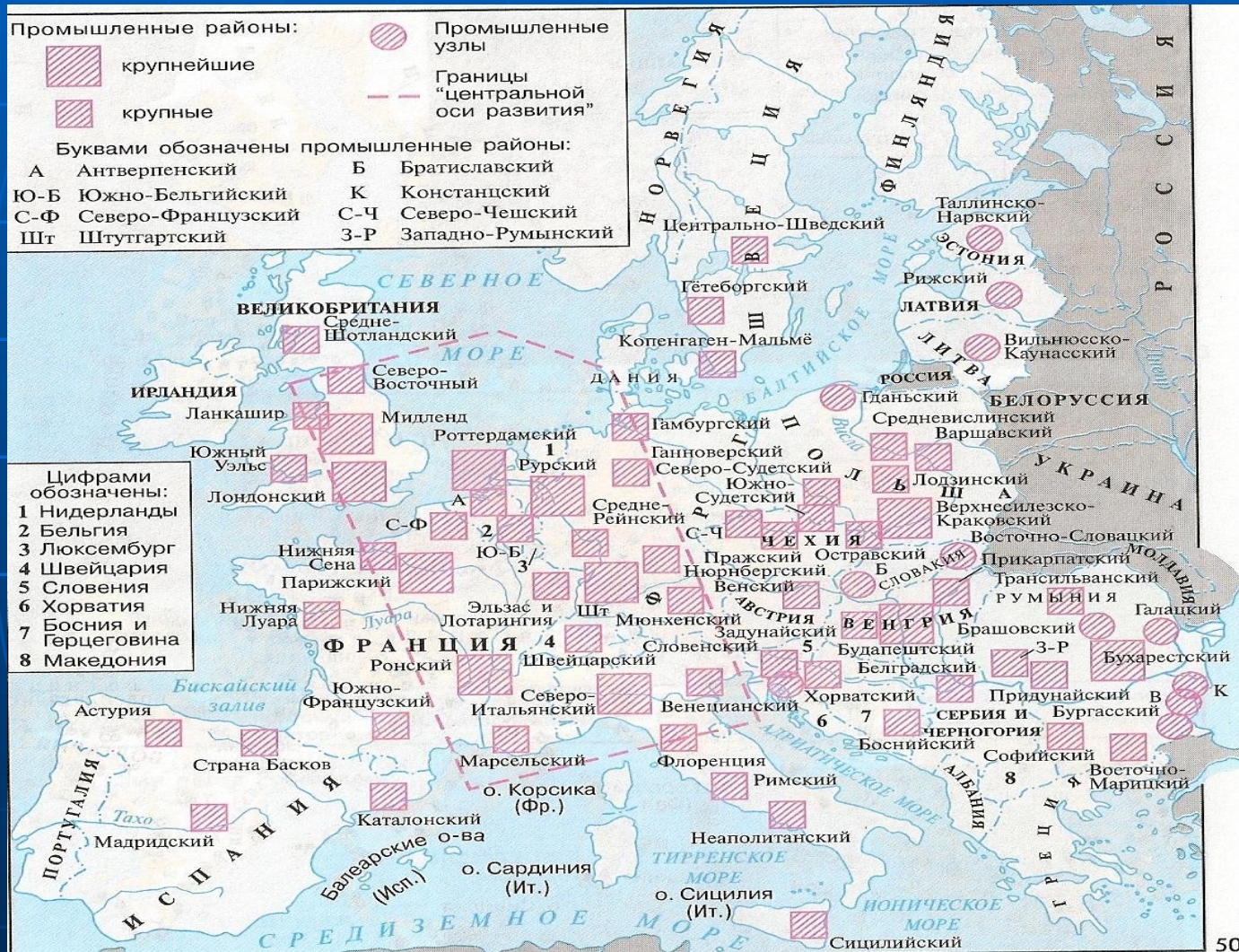
**3. В топливно– энергетическом хозяйстве большинство стран Зарубежной Европы ведущее место заняли нефть и природный газ, как добываемые в самом регионе, так и импортируемые из развивающихся стран.**

**4. Metallургическая промышленность Зарубежной Европы в основном сформировалась еще до начала эпохи НТР.**

**5. Лесная промышленность, ориентирующаяся прежде всего на источники сырья, превратилась в отрасль международной специализации Швеции и Финляндии, которые давно уже образуют главный « лесной цех» региона.**


**6. Легкая промышленность, с которой, как вы уже знаете, началась индустриализация Зарубежной Европы, в значительной**

# Промышленные регионы



# Отдых и туризм

**Как вы уже знаете, Зарубежная Европа была и остается главным регионом международного туризма. В качестве стран лидеров международного туризма также неизменно выступают Франция, Испания, Италия. К числу самых популярных стран привлечение туристов относятся также Великобритания, ФРГ, Австрия, Швейцария, Греция, Португалия, Чехия, Венгрия.**





# Субрегионы и страны Зарубежной Европы

**Западная Европа подразделилась на 4 субрегиона :  
Северный, Западный, Южный, Восточный.**

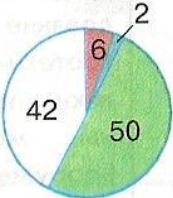
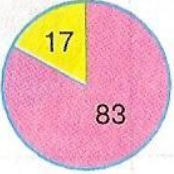
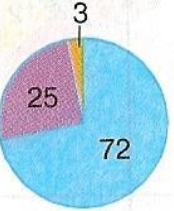
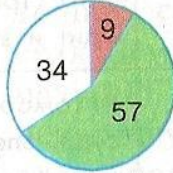
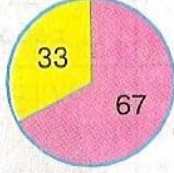
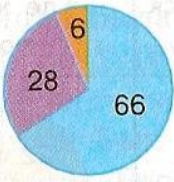
**1.К Северной Европе относятся: Норвегия, Швеция, Финляндия, Дания и страны Балтии: Эстония, Латвия.**

**2.К Южной Европе относятся все средиземноморские страны: Португалия, Греция.**

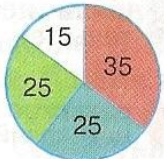
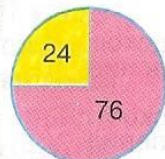
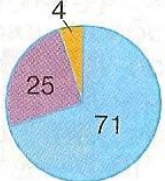
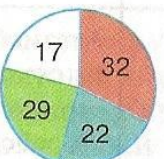
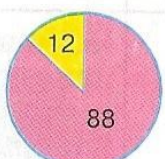
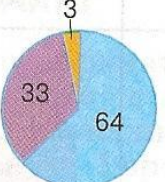
**3.К Западной Европе относятся: Германия, Нидерланды, Люксембург, Австралия, Швейцария.**

**4.К Восточной Европе относятся: Польша, Чехия, Словакия, Болгария, Венгрия, Румыния.**

# Страны Северной Европы

Страны Северной Европы				
Страна	Как используется территория	Где живут люди	Где они работают	Что страна производит и экспортирует
Швеция				Автомобили, самолеты, морские суда, оружие, подшипники, оборудование для лесной и целлюлозно-бумажной промышленности, бумагу, целлюлозу, железную руду, медикаменты, продукты животноводства
Финляндия				Пиломатериалы, бумагу, целлюлозу, оборудование для лесной и деревообрабатывающей промышленности, морские суда, молочные продукты

# Страны Западной Европы

Страна	Как используется территория	Где живут люди	Где они работают	Что страна производит и экспортирует
Франция				Автомобили, самолеты, морские суда, оружие, оборудование для АЭС, черные металлы, алюминий, ткани, одежду, парфюмерию, пшеницу, молочные и мясные продукты, сахар, вина
ФРГ				Автомобили, станки, промышленное оборудование, изделия электротехники и электроники, печатные машины, морские суда, оружие, химикаты, изделия легкой промышленности

# Страны Южной Европы

Страны Южной Европы				
Страна	Как используется территория	Где живут люди	Где они работают	Что страна производит и экспортирует
Испания	<p>A pie chart for Spain showing four segments: 13 (white), 23 (green), 22 (blue), and 42 (red).</p>	<p>A pie chart for Spain showing two segments: 22 (yellow) and 78 (pink).</p>	<p>A pie chart for Spain showing three segments: 7 (yellow), 31 (purple), and 62 (blue).</p>	Автомобили, морские суда, электрооборудование, химикаты, руды металлов, изделия легкой промышленности, citrusовые, оливковое масло, вина
Италия	<p>A pie chart for Italy showing four segments: 23 (white), 20 (green), 17 (blue), and 40 (red).</p>	<p>A pie chart for Italy showing two segments: 33 (yellow) and 67 (pink).</p>	<p>A pie chart for Italy showing three segments: 5 (yellow), 32 (purple), and 63 (blue).</p>	Автомобили, мотоциклы, промышленное оборудование, оружие, химикаты, холодильники, стиральные и конторские машины, текстильные и швейные изделия, обувь, овощи, фрукты, citrusовые, вина

# Страны Восточной Европы

Страны Восточной Европы													
Страна	Как используется территория	Где живут люди	Где они работают	Что страна производит и экспортирует									
Польша	<table border="1"> <tr><td>13</td></tr> <tr><td>28</td></tr> <tr><td>13</td></tr> <tr><td>46</td></tr> </table>	13	28	13	46	<table border="1"> <tr><td>35</td></tr> <tr><td>65</td></tr> </table>	35	65	<table border="1"> <tr><td>19</td></tr> <tr><td>32</td></tr> <tr><td>49</td></tr> </table>	19	32	49	Машины и оборудование, морские суда, каменный уголь, медь, серу, медикаменты, текстильные изделия, продукты сельского хозяйства
13													
28													
13													
46													
35													
65													
19													
32													
49													
Болгария	<table border="1"> <tr><td>21</td></tr> <tr><td>33</td></tr> <tr><td>16</td></tr> <tr><td>30</td></tr> </table>	21	33	16	30	<table border="1"> <tr><td>31</td></tr> <tr><td>69</td></tr> </table>	31	69	<table border="1"> <tr><td>44</td></tr> <tr><td>29</td></tr> <tr><td>27</td></tr> </table>	44	29	27	Изделия электротехники и электроники, подъемно-транспортное оборудование, сельскохозяйственные машины, цветные металлы, швейные и табачные изделия, консервы, вина
21													
33													
16													
30													
31													
69													
44													
29													
27													

# Высокоразвитые районы Лондона и Парижа

**Наиболее яркими примерами высокоразвитых районов, которые концентрируют новейшие отрасли промышленности, инфраструктуру, науку, культуру, сферу услуг служат столичные регионы Большого Лондона и Большого Парижа. Обе столицы являются крупными промышленными центрами, в которых широко представлены высокотехнологичные наукоёмкие отрасли.**



# Федеративная республика Германия

**Федеративная Республика Германия – самое мощное в экономическом отношении государство зарубежной Европы. Эта страна входит в состав « большой семерки» стран Запада. Она играет значительную роль не только в европейской , но также и в мировой экономике и политике. По форме административно территориального устройства ФРГ состоит из 16 исторических земель , каждая из которых имеет свое правительство и выборные органы законодательной власти.**

# Главный вывод

**Зарубежная Европа - самый небольшой по территории регион мира, но роль его в мировом хозяйстве очень велика**



# *Используемая литература*

*Для проекта мне потребовались: учебник 10-11 класса, карты, рисунки, справочные материалы по странам Зарубежной Европы, Интернет и т. д.*