

МОУ ООШ №12
учитель географии
Мишура
Галина Герасимовна

Презентация урока географии

Тема:

Обобщение по тема «Евразия»

7 класс

Цели урока:

- Систематизация и контроль за знаниями учащихся по теме «Евразия»;
- Развитие у детей нестандартного мышления, товарищества, взаимовыручки;
- Воспитание любви к урокам географии.

***Дорогие ребята!
Сегодня мы с вами
совершим
увлекательное
путешествие
по матерiku
«Евразия»***

Игра «Вокруг света»



Какие географические объекты вы встретили на своём пути?

Остров	<u>Вели</u> <u>коб</u> <u>рита</u> <u>ния</u>
Полуостров	<u>Сканди</u> <u>навский</u>
Архипелаг	<u>Новая</u> <u>Земля</u>
Пролив	<u>Берен</u> ^Г <u>ов</u>
Полуостров	<u>Корея</u>
Полуостров	<u>Инд</u> ^О <u>китай</u> _
Полуостров	<u>Ара</u> ^В <u>ийский</u> _

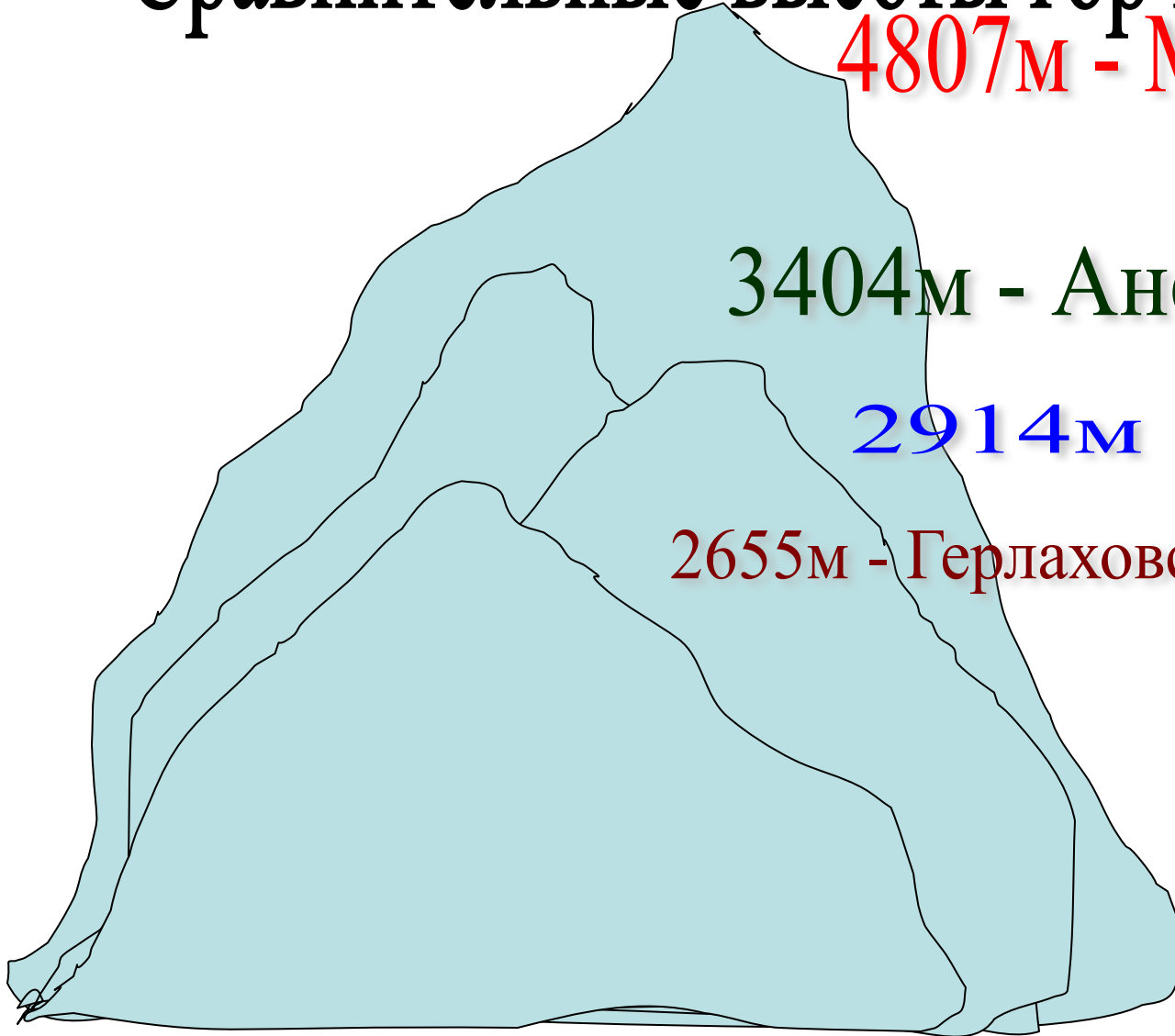
Сравнительные высоты гор Европы

4807м - Монблан

3404м - Ането

2914м - Корно

2655м - Герлаховски-Штит



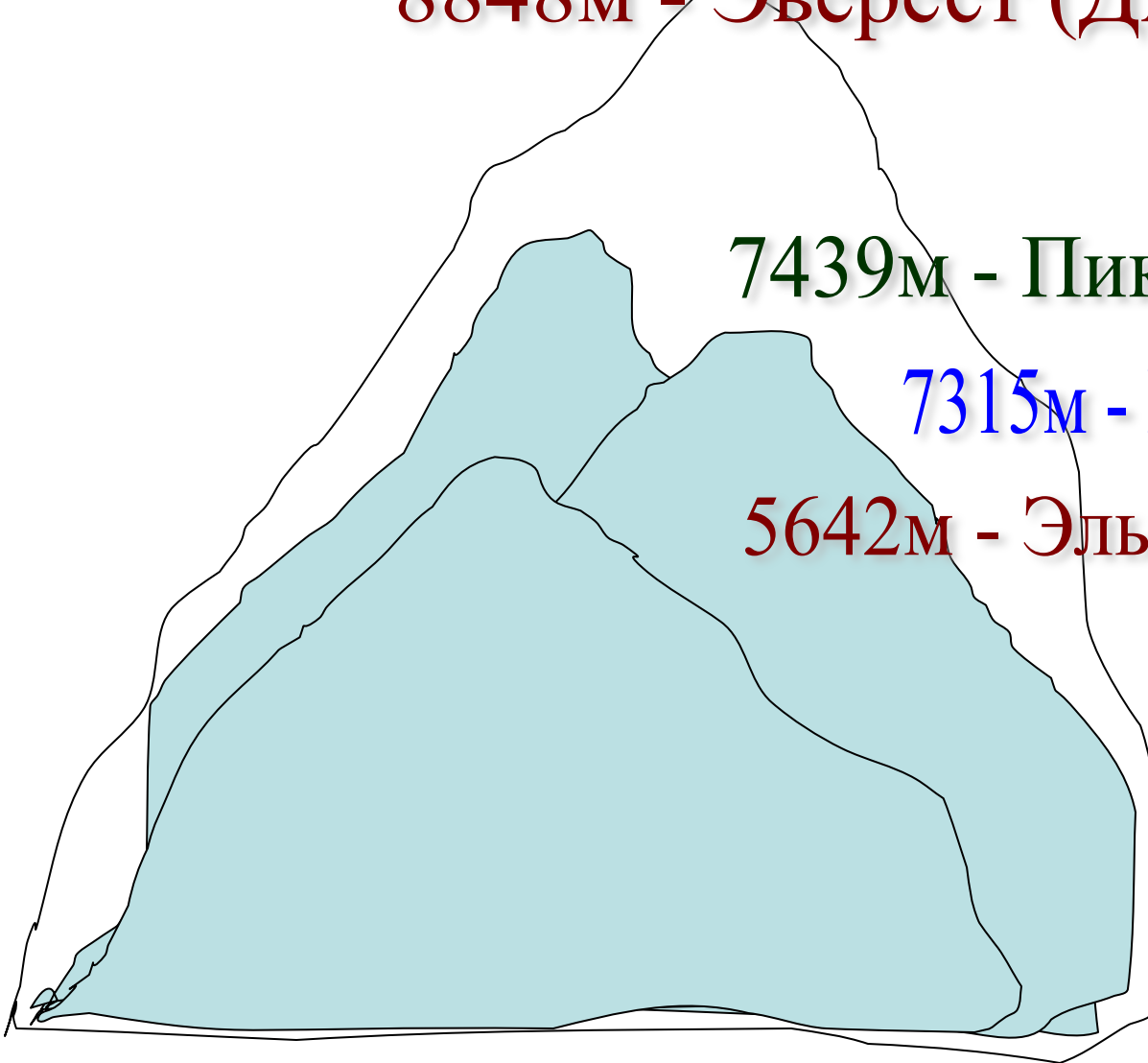
Сравнительные высоты гор Азии

8848м - Эверест (Джомолунгма)

7439м - Пик Коммунизма

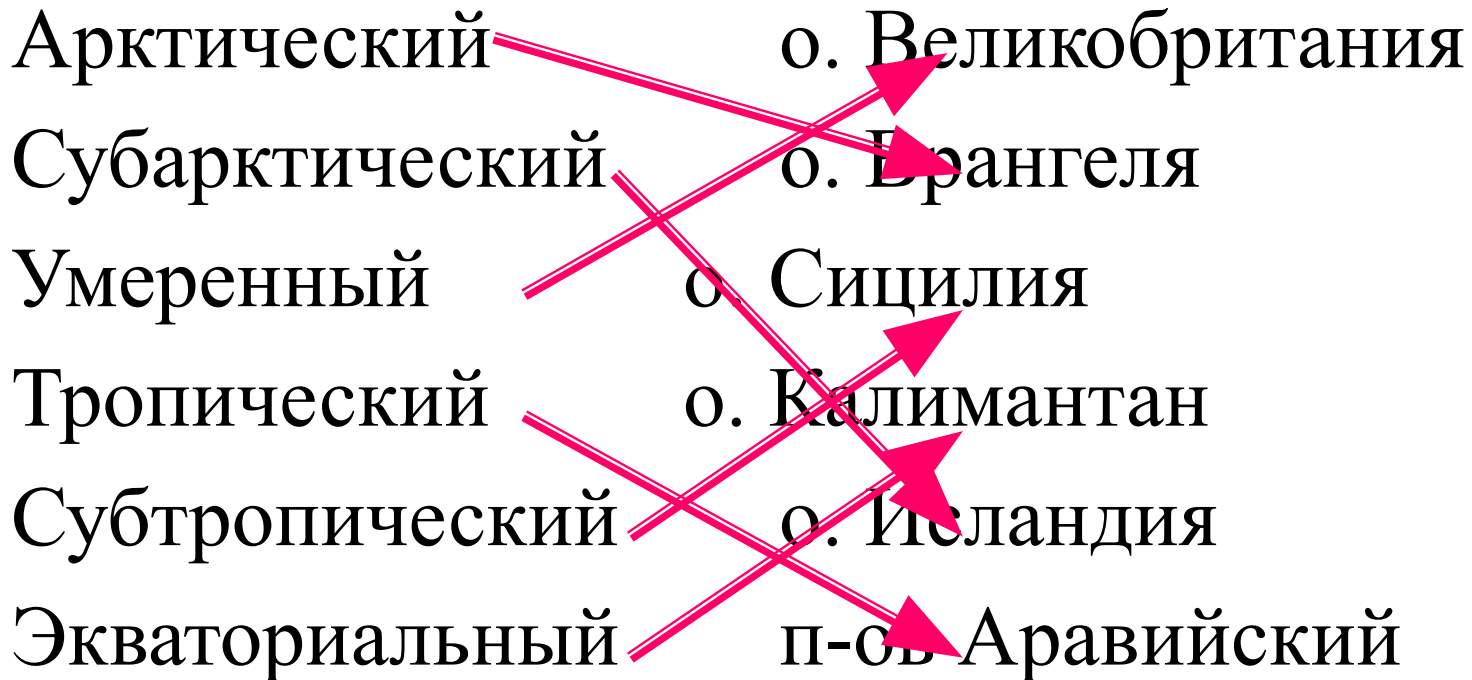
7315м - Пик Победы

5642м - Эльбрус



Климат Евразии

Найти соответствие:



Тайга



Рис. 152. Безбрежное море тайги






Рис. 154. Тайга осенью

Культурные памятники Европы



Бремен. Ратуша и Кафедральный собор

Культурные памятники Азии



Тадж Махал

