



Мир глазами географа

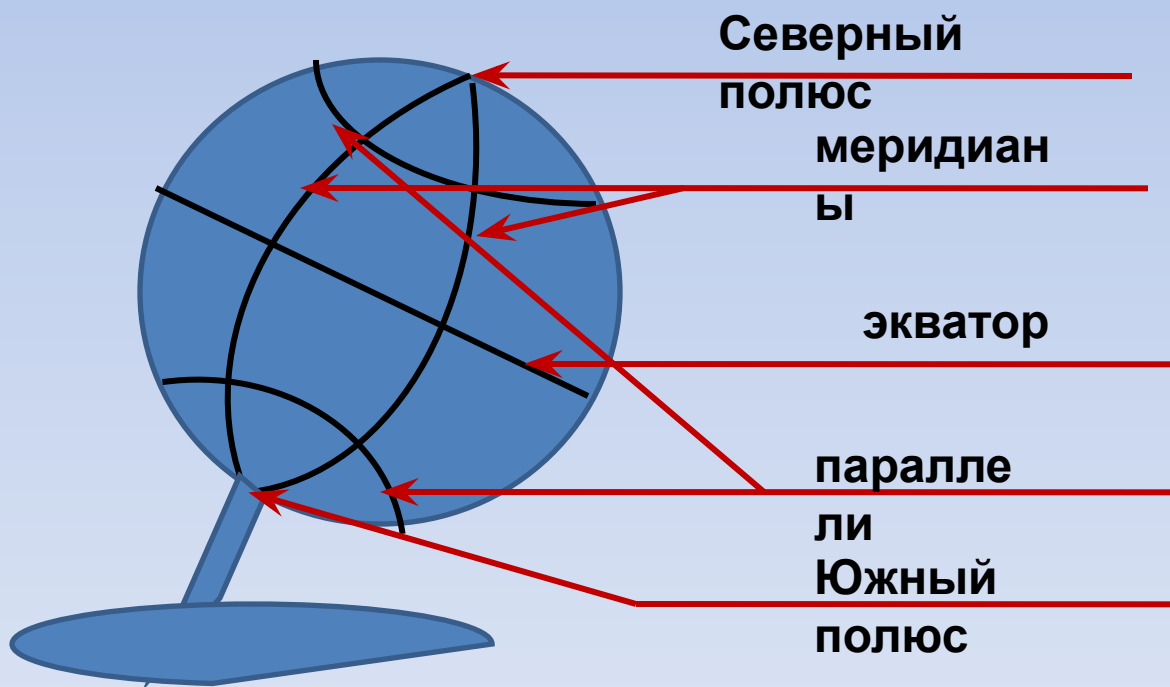


Автор: Романова Т.А., учитель МАОУ средней школы
№141

География – наука о Земле. В переводе с греческого «география» означает «землеописание». Это слово образовалось из двух слов: «ге» – Земля и «графо» – пишу.



Глобус – модель Земли.

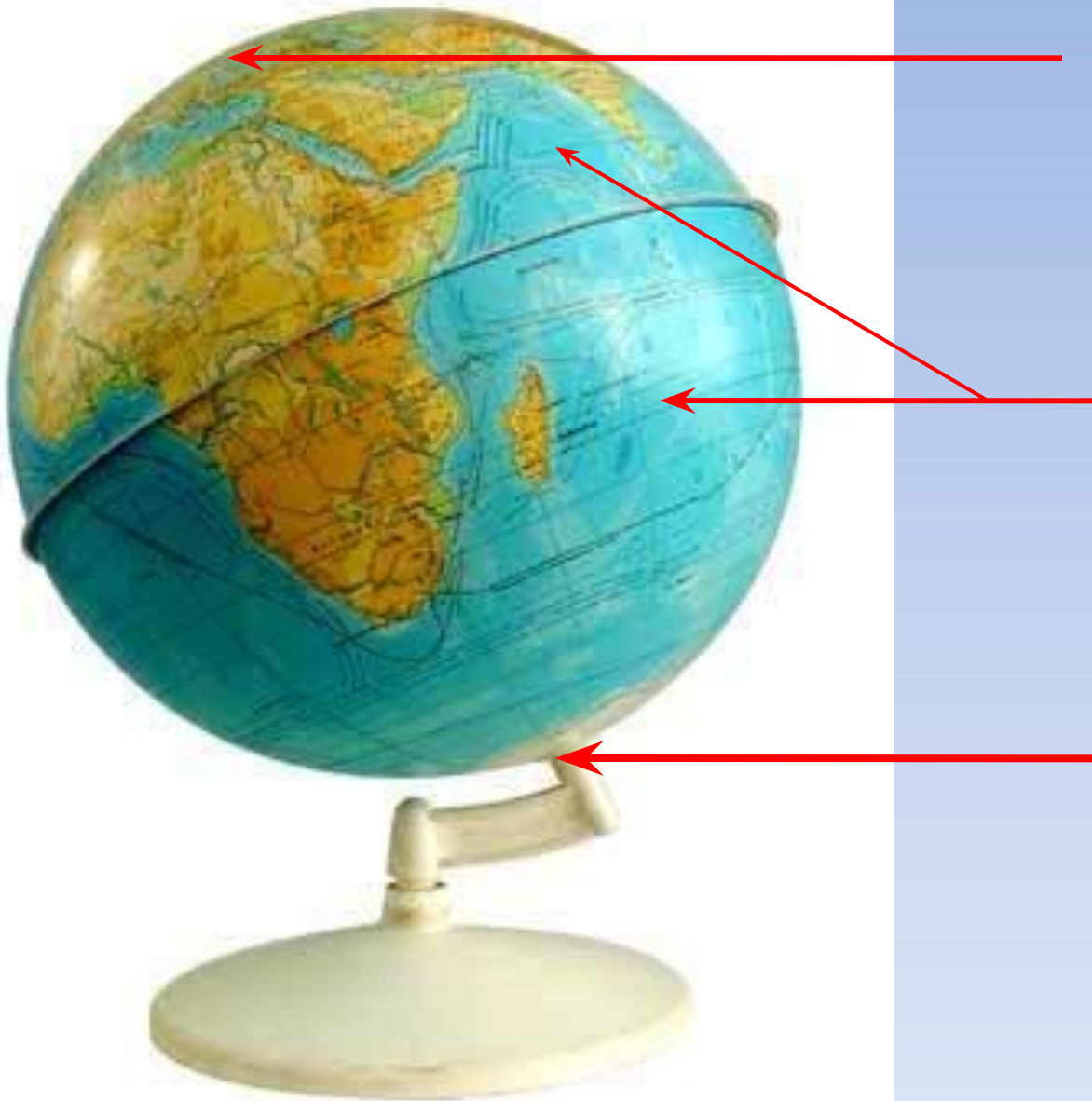


- Какую форму имеет глобус?
- Какую он имеет окраску? Почему?
- Почему глобус называют «мяч в сетке»?
- Какие две точки глобуса остаются на месте при его вращении?
- Что вы скажете о линиях, расположенных горизонтально?
- Как называют «главный пояс Земли»?
- Что вы скажете о вертикальных линиях?

**Северный
полюс**

**Южный
полюс**





**Северный
полюс**

**паралле
ли**

**Южный
полюс**





**Северный
полюс**

**эквато
р**

**паралле
ли**

**Южный
полюс**





**Северный
полюс**

**эквато
р**

**паралле
ли**

**меридиа
н**

**Южный
полюс**





Первый глобус появился в Германии более 500 лет назад.

Его создал немецкий географ **Мартин Бехайм** в 1492 году. Свою модель он назвал «земное яблоко».

На «земном яблоке» не было Северной и Южной Америки. Эти материки тогда ещё были не открыты. Первый глобус сохранился до наших дней и находится в одном из музеев Германии.



Политическая карта мира



Карта полушарий

ФИЗИЧЕСКАЯ КАРТА

ГЕОГРАФИЯ
учебное пособие



На берегу
Тихого океана

ЗАПАДНОЕ ПОЛУШАРИЕ

УСЛОВНЫЕ ЗНАКИ

- | | |
|--|---|
| Реки и водотоки | Вулканы |
| Реки проточивающие | Коралловые рифы |
| Озёра | Ледники и материковые льды |
| Озёра в нерасположенной
береговой линии | Шельфовые ледники |
| Каналы | Теплые течения |
| Вулканы | Холодные течения |
| Пассаты | Длина дуги одного градуса
геошироты в километрах |
| Символы высот над уровнем моря | |
| Символы глубин | |

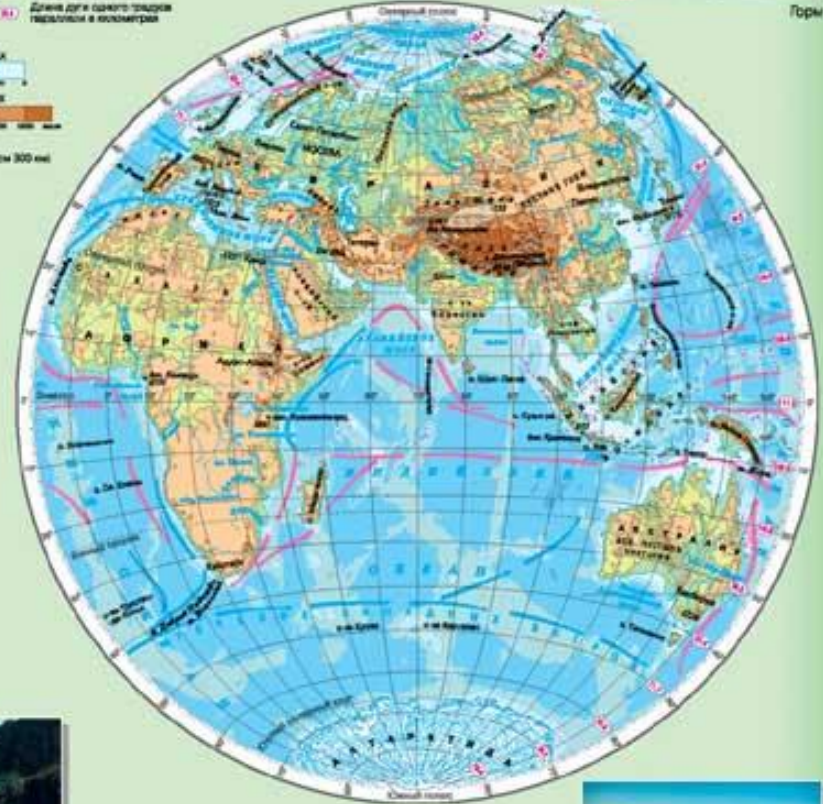
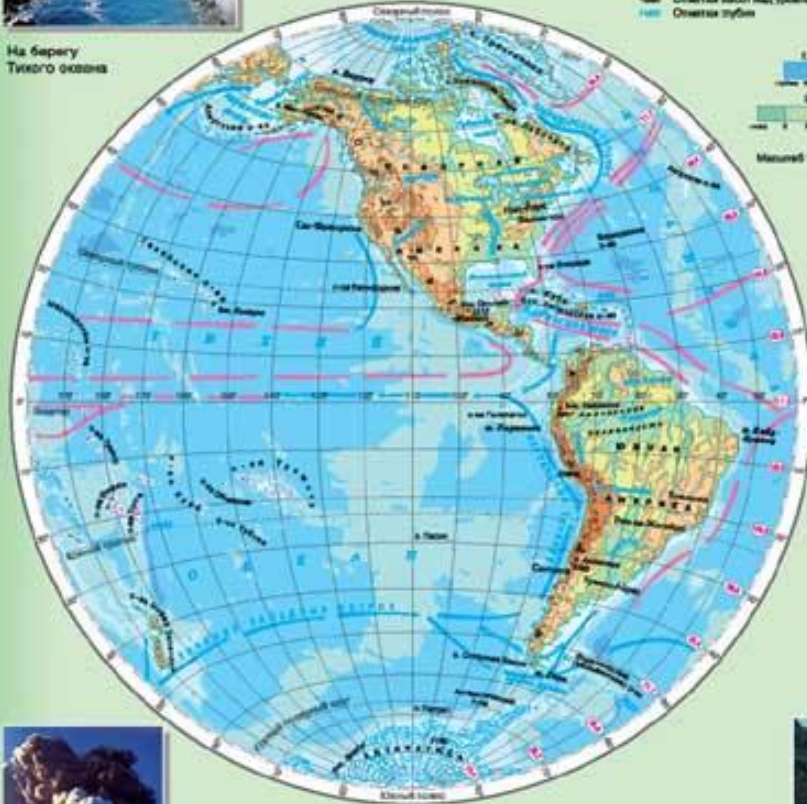


Масштаб 1:30 000 000 (1 см 300 км)

ВОСТОЧНОЕ ПОЛУШАРИЕ



Горы



Действующий
вулкан



Водопад



Пустыня



<http://vaticancity.cc/nayka-i-kylytyra-vatikana/biblioteka-vatikana.html>

В запасниках одной из самых больших и ценных библиотек мира насчитывается примерно 65 тыс. рукописей, 400 тыс. изданных томов, 100 тыс. географических карт и гравюр и свыше 100 тыс. единиц с автографами. В библиотеке действует выставка наиболее ценных и красиво оформленных изданий, хранящихся в Ватикане.

Основателем библиотеки стал Папа Николай V, большой любитель древностей и один из меценатов Ватикана. Папа сам часто каллиграфически переписывал книги, особенно редкие и малоизвестные. Собирал изящные перепечатанные экземпляры. В его коллекции было несколько сот древних свитков и рукописей. Папа понимал толк в искусстве и в древностях, которым он знал цену.

Угадай материки по контурам

