

# РАЗМЕЩЕНИЕ И МИГРАЦИИ НАСЕЛЕНИЯ



# ЦЕЛИ:

- ▶ 1. ФОРМИРОВАНИЕ ЗНАНИЙ ОБ ОСОБЕННОСТЯХ РАСПРЕДЕЛЕНИЯ НАСЕЛЕНИЯ.
- ▶ 2. ВЫЯВЛЕНИЕ ПРИЧИН НЕРАВНОМЕРНОГО РАЗМЕЩЕНИЯ НАСЕЛЕНИЯ И МЕХАНИЧЕСКОГО ДВИЖЕНИЯ ЛЮДЕЙ.
- ▶ 3. ЗАКРЕПЛЕНИЕ УМЕНИЙ АНАЛИЗИРОВАТЬ ТЕМАТИЧЕСКИЕ КАРТЫ, ТАБЛИЦЫ И ДИАГРАММЫ, СОСТАВЛЯТЬ ПЛАН – КОНСПЕКТ ЛЕКЦИИ.

# ПЛАН:

- ▶ 1. Размещение населения
- ▶ 2. Плотность населения
- ▶ 3. Миграции населения

# Размещение населения



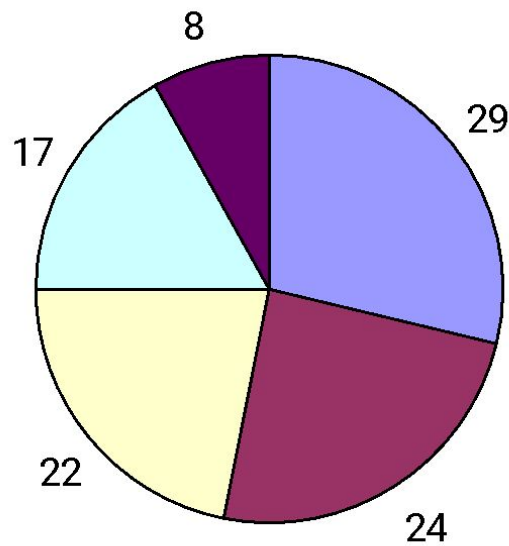
# Охарактеризуйте по данным таблицы распределение населения по высотным поясам.

регион	ниже 200 м	от 200 до 500 м	от 500 до 1000 м	от 1000до 2000 м	выше 2000 м
Европа	69	24	7	...	...
Азия	56	24	12	...	...
Африка	32	24	21	21	2

## Задания:

1. Какова роль природных условий в размещении населения?
2. Проанализируйте карту плотности населения в атласе (стр. 14) и выполните задание № 9 в учебнике на стр. 77.

# *Распределение населения мира по степени удалённости от моря*



- до 50 км
- от 50 до 200 км
- от 200 до 500 км
- от 500 до 1000 км
- свыше 1000 км

# Плотность населения





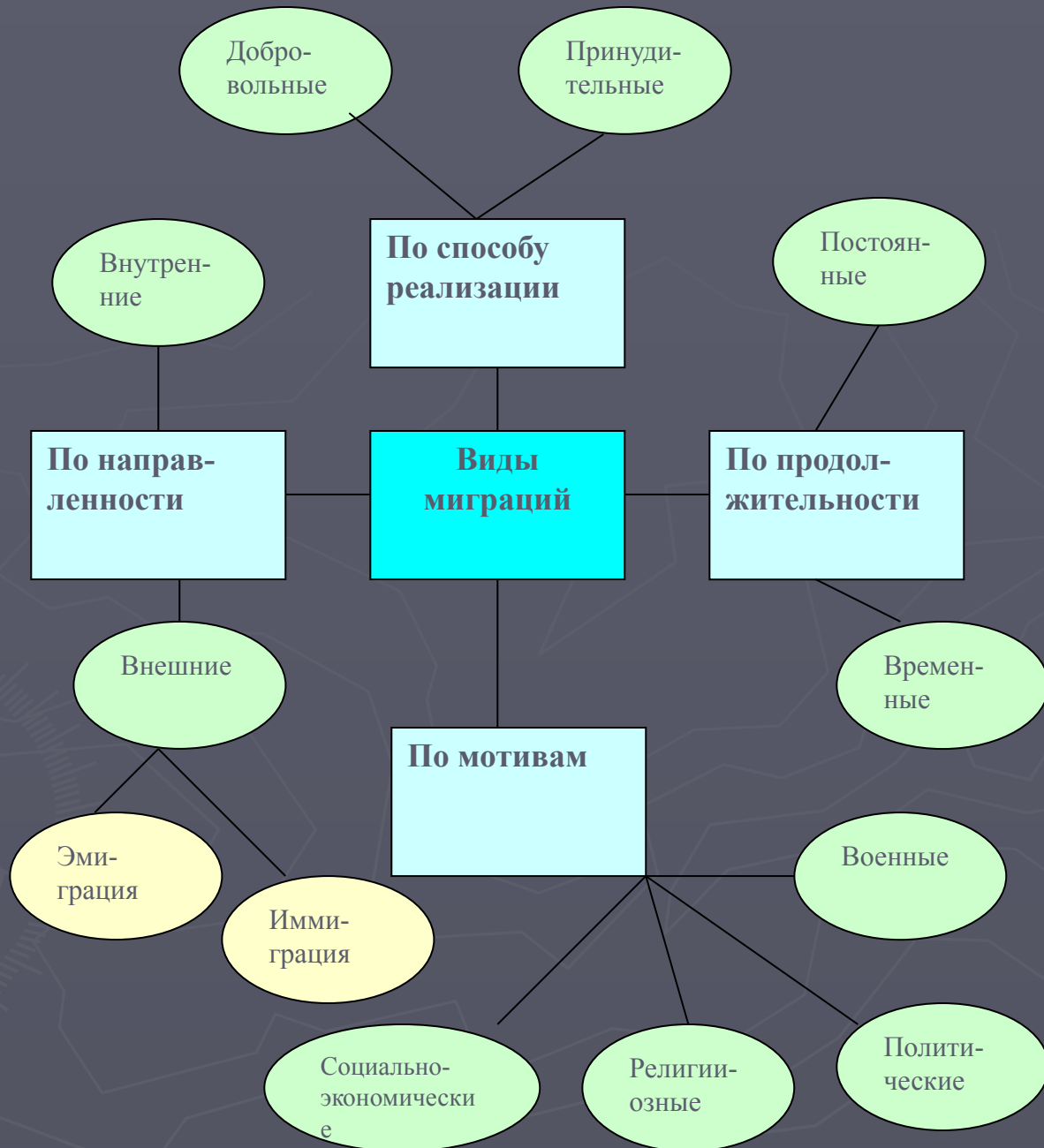
# Средняя плотность населения Земли – 45 человек на 1 км<sup>2</sup>

- ▶ Бангладеш – 964 чел. на 1 км<sup>2</sup>
- ▶ Республика Корея – 483 чел. на 1 км<sup>2</sup>
- ▶ Нидерланды - 468 чел. на 1 км<sup>2</sup>
- ▶ Бельгия – 338 чел. на 1 км<sup>2</sup>
- ▶ Япония – 320 чел. на 1 км<sup>2</sup>
- ▶ Индия – 341 чел. на 1 км<sup>2</sup>
- ▶ Китай – 131 чел. на 1 км<sup>2</sup>
- ▶ Индонезия – 116 чел. на 1 км<sup>2</sup>
- ▶ США – 30 чел. на 1 км<sup>2</sup>
- ▶ Бразилия – 20 чел. на 1 км<sup>2</sup>
- ▶ Россия – 8,6 чел. на 1 км<sup>2</sup>

# Миграции (перемещение)

Люди – не перелётные птицы,  
и их переселение объясняется  
не биологическими,  
а общественными законами.

Н. Н. Баранский

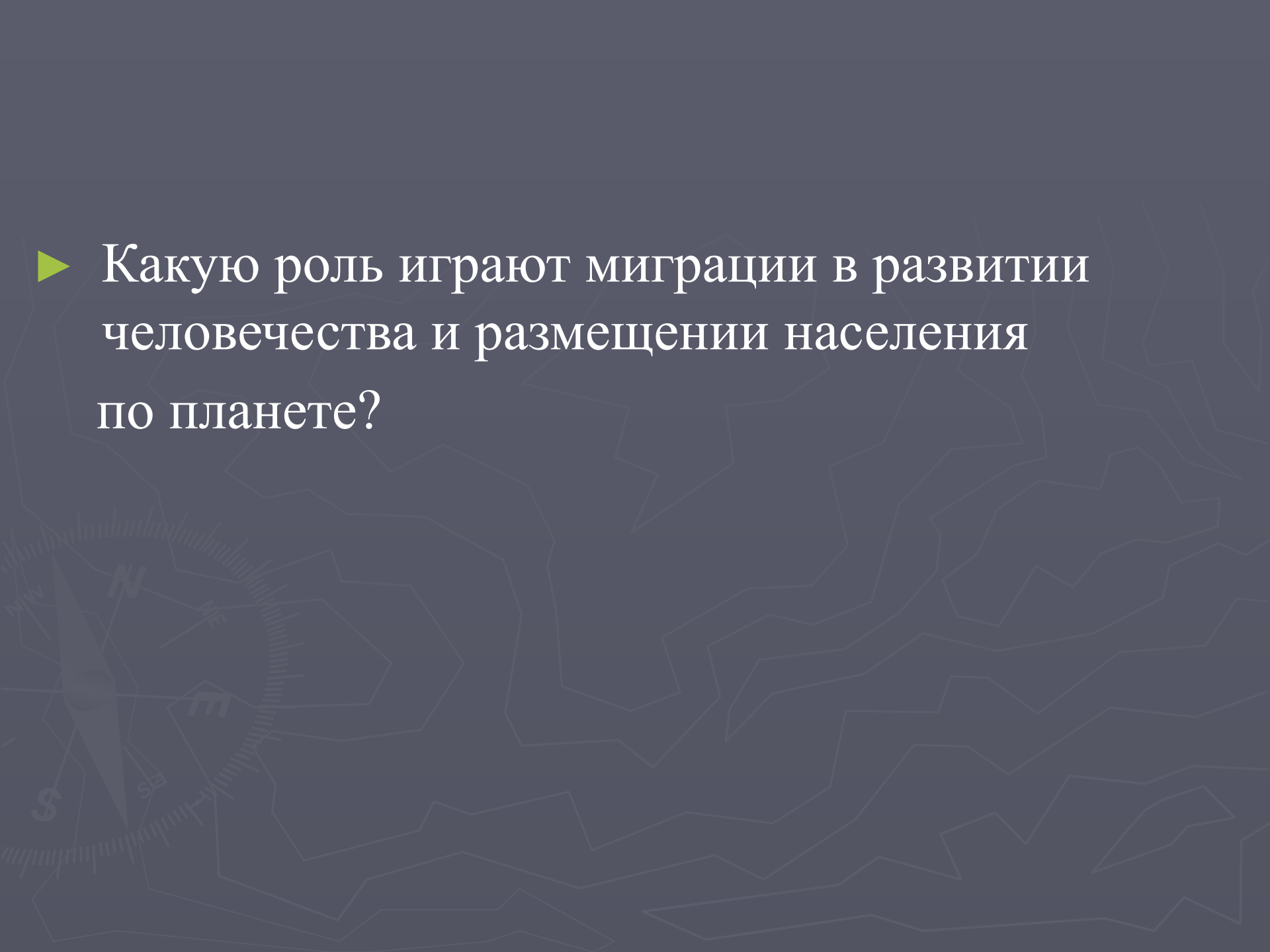


# Причины:

1. Экономические
2. Политические
3. Национальные
4. Религиозные
5. Экологические и др.

# Главные центры притяжения трудовых ресурсов

1. Западная Европа (ФРГ, Франция, Швейцария, Великобритания) – эмигранты из стран Южной Европы, Восточной Европы
2. США - эмигранты из стран Латинской Америки, Азии, Европы
3. Нефтедобывающие страны Персидского залива (эмигранты из Египта, Индии, Пакистана)

The background features a faint, light-colored map of the world with a compass rose in the lower-left corner. The map shows the outlines of continents and oceans, and the compass rose includes the letters 'N', 'S', 'E', and 'W' for North, South, East, and West respectively.

► Какую роль играют миграции в развитии человечества и размещении населения по планете?

# Домашнее задание

- ▶ Стр. 64 – 67, задание 10, стр. 78.

**СПАСИБО ЗА УРОК!**