



# ИНДИЙСКИЙ ОКЕАН

# Географическое положение.





# Географическое положение:




- Третий по величине
- Площадь – 76,2 кв.км
- Береговая линия слабо изрезана
- Имеет небольшое количество морей
- Своеобразное географическое положение

# Плавание египтян.

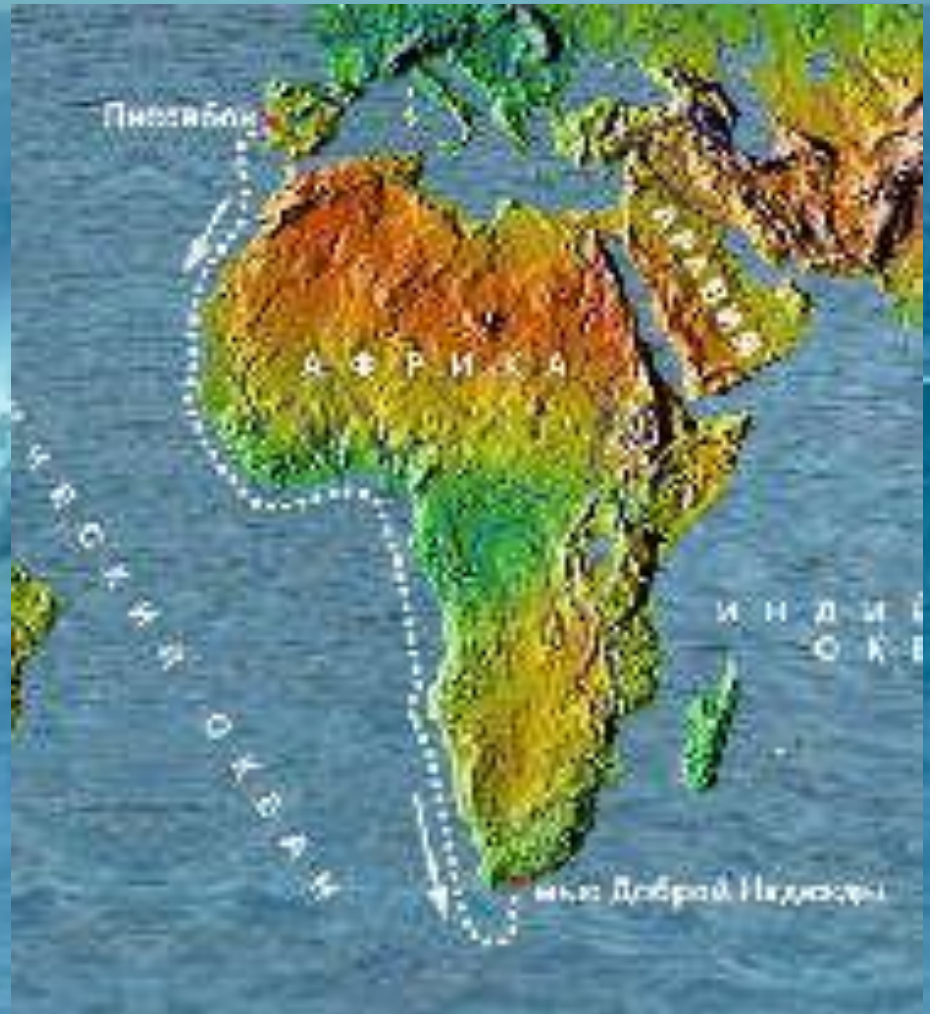




# Исследования океана.



Бартоломеу Диаш

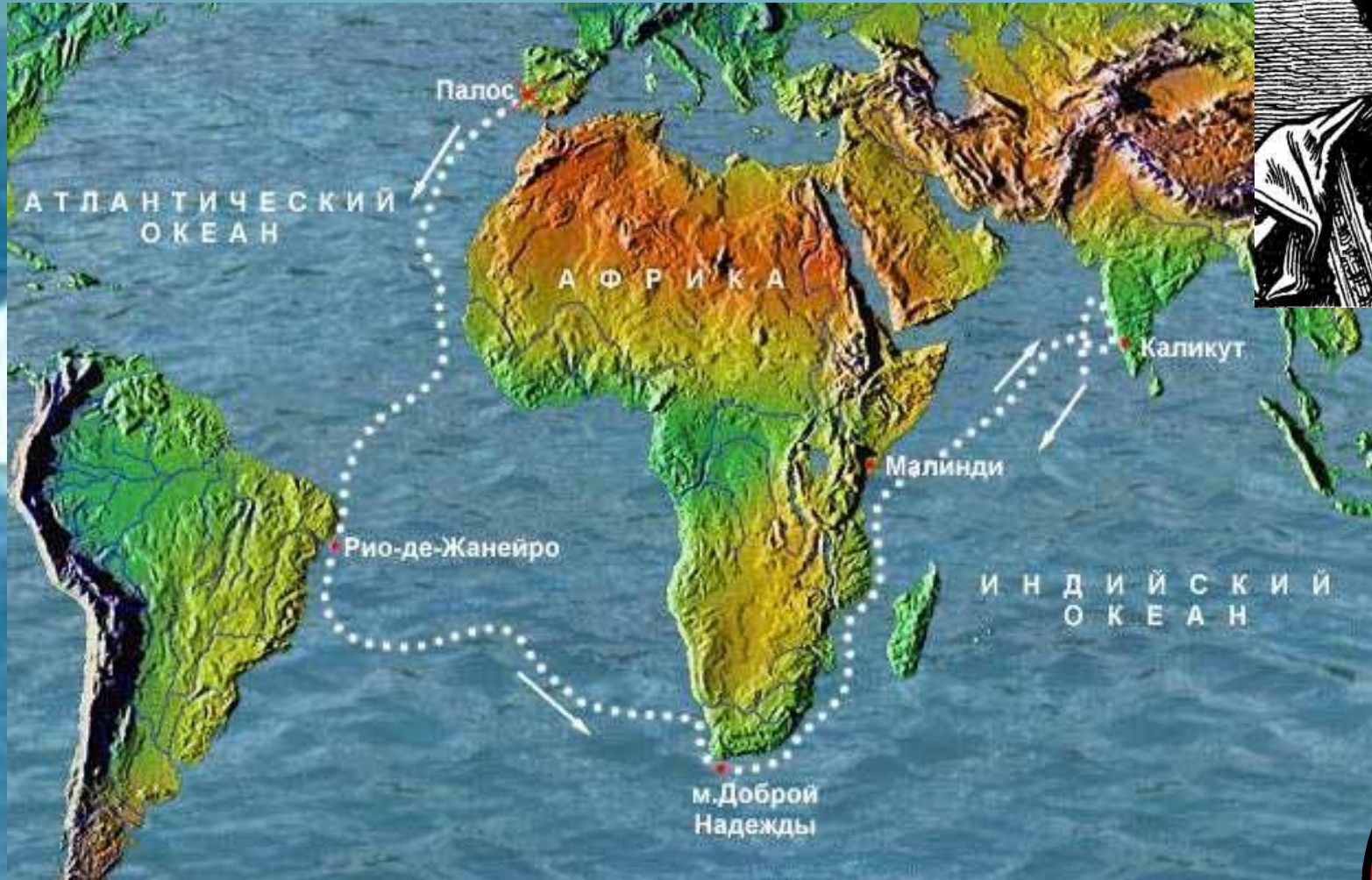


# Корабли Васко да Гама.





# Васко да Гама.



Открытие морского пути в Индию. 1497-1499 гг.





# Рельеф дна океана.






# Записать в тетрадь формы рельефа дна океана:

- Котловины – Сомалийская, Центральная, Крозе, Западно-Австралийская, Южно-Австралийская;
- Хребты – Аравийско-Индийский, Восточно-Индийский, Западно-Индийский;
- Поднятие – Австрало-Антарктическое

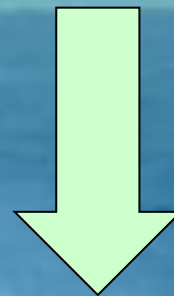
# Острова Индийского океана



материковые



вулканические



коралловые

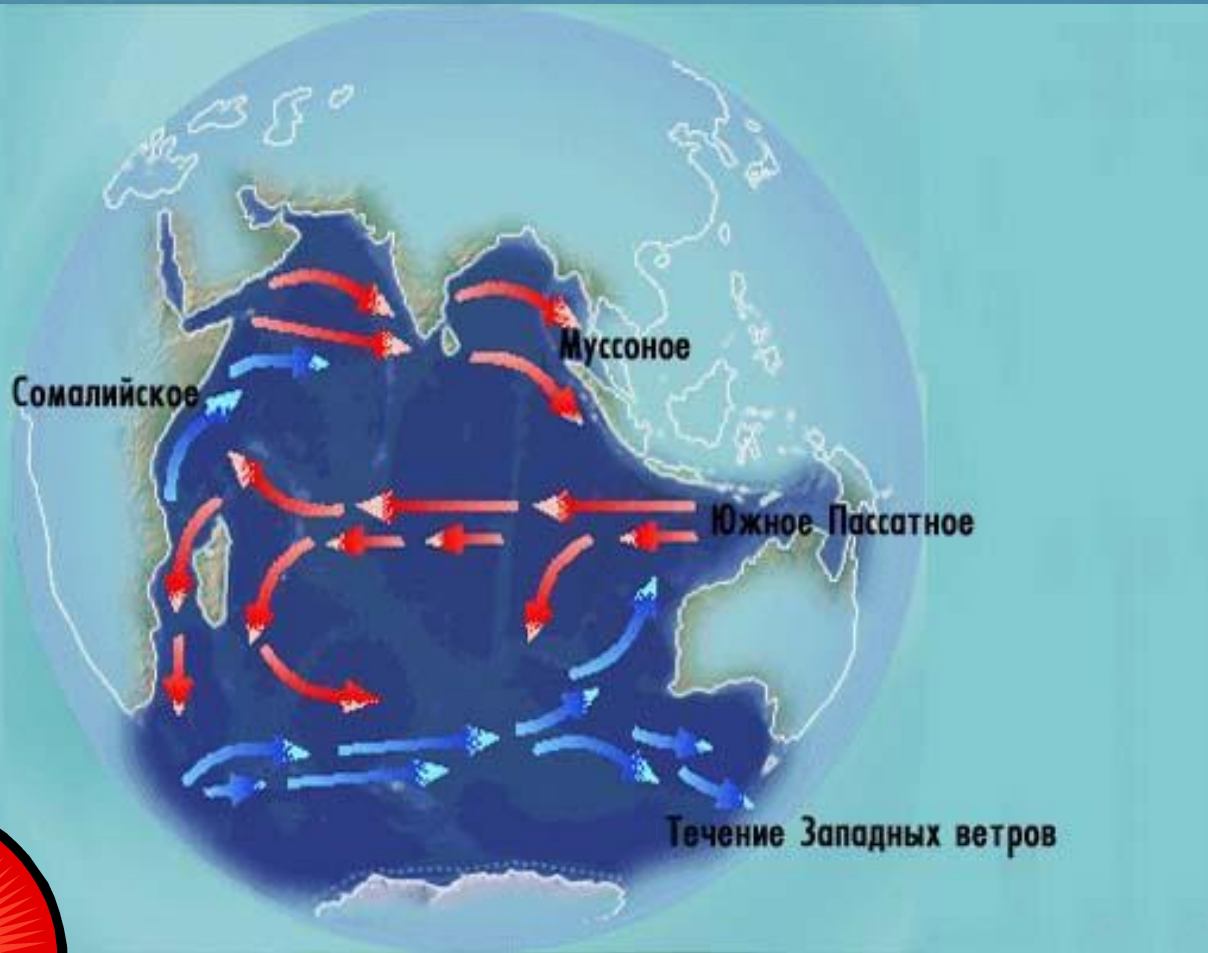




# Остров Мадагаскар



# Течения.





# Полезные ископаемые.

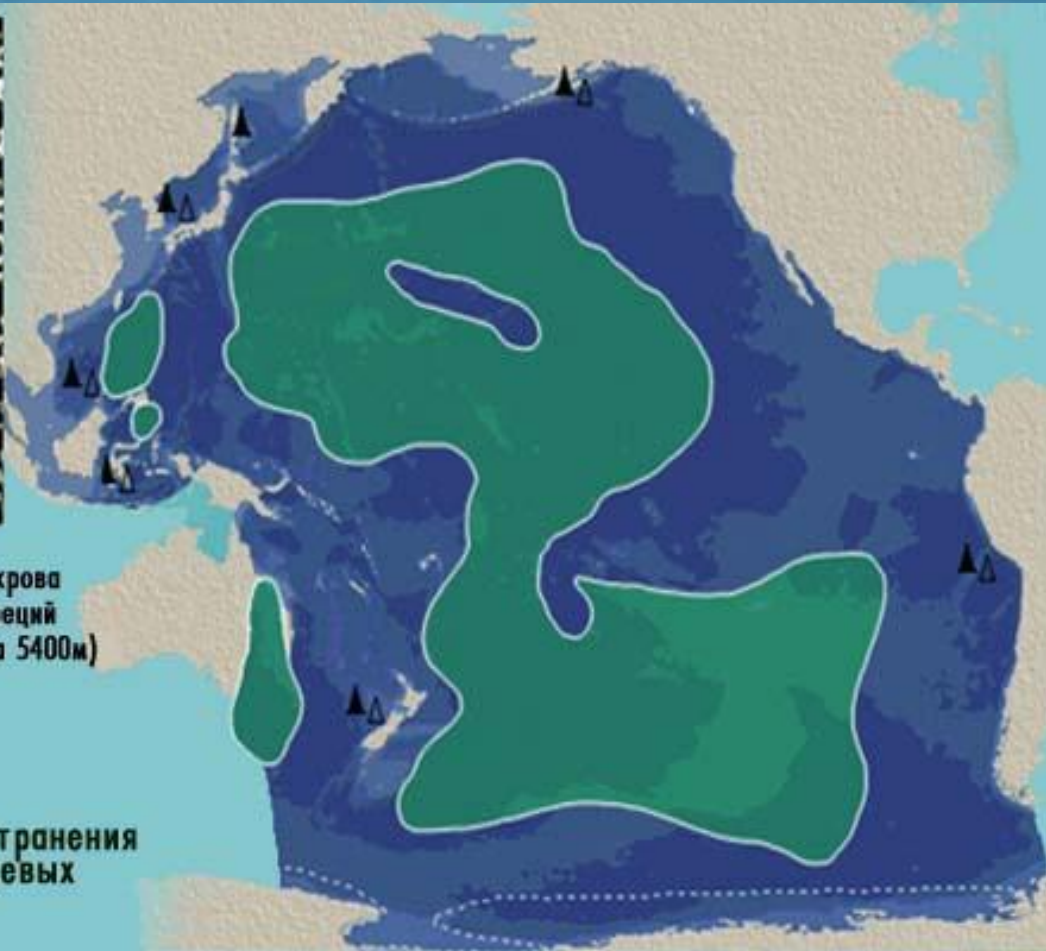


Подводная фотография покрова  
железо-марганцевых конкреций  
на дне Тихого океана (глубина 5400м)

▲ Нефть

△ Газ

■ - области распространения  
железомарганцевых  
руд



# Животный мир.





Белая акула



кальмар





# Дюгони



лангуст







**Креветка**

# Летучие рыбы





Летучая рыба



**тунец**





Летучие рыбы



Корифена



**Скат**





Морская звезда





Морские черепашки.

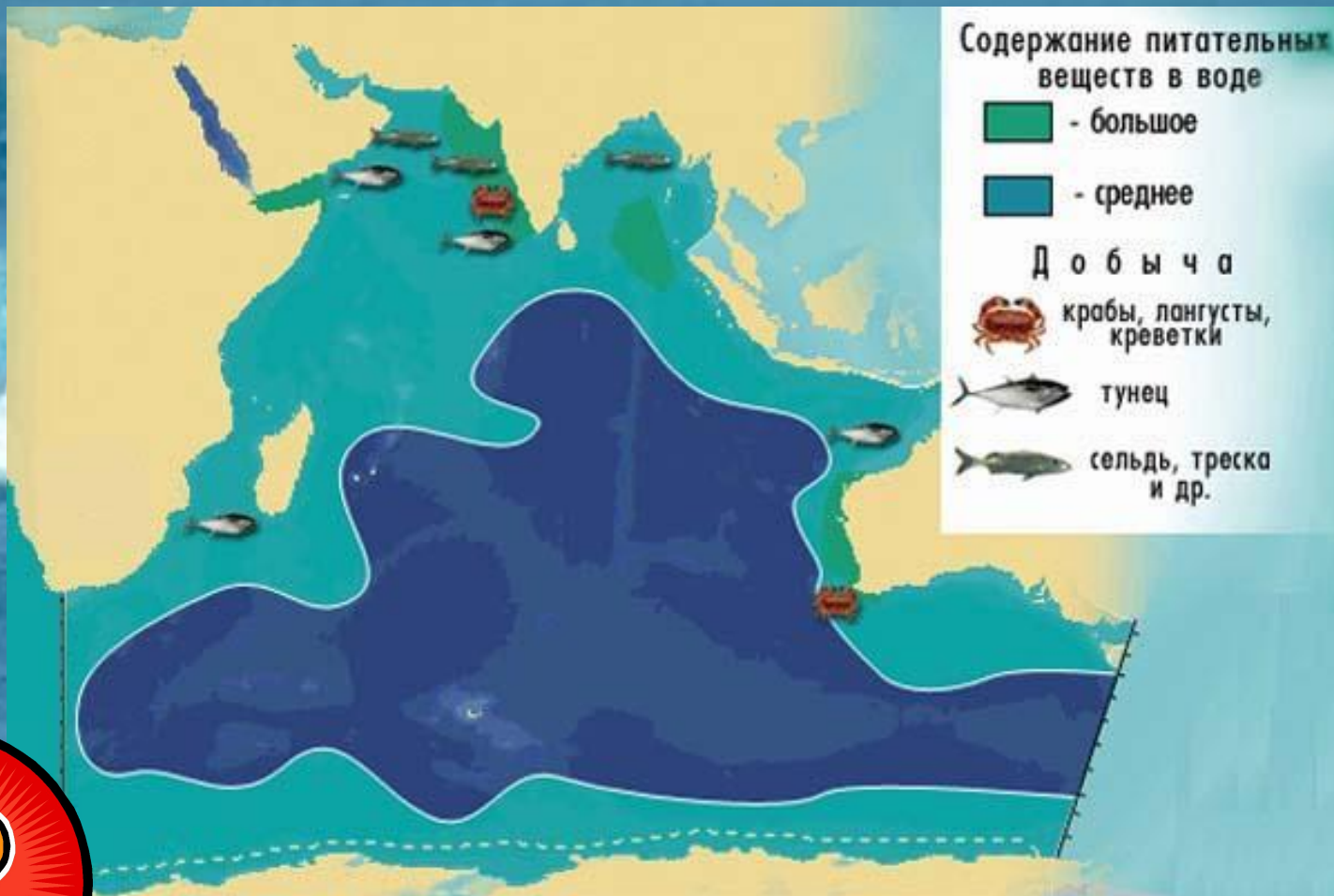


# Животный мир.

В Индийском океане обитают - ...



# Рыболовство.





# Морской промысел



тунец

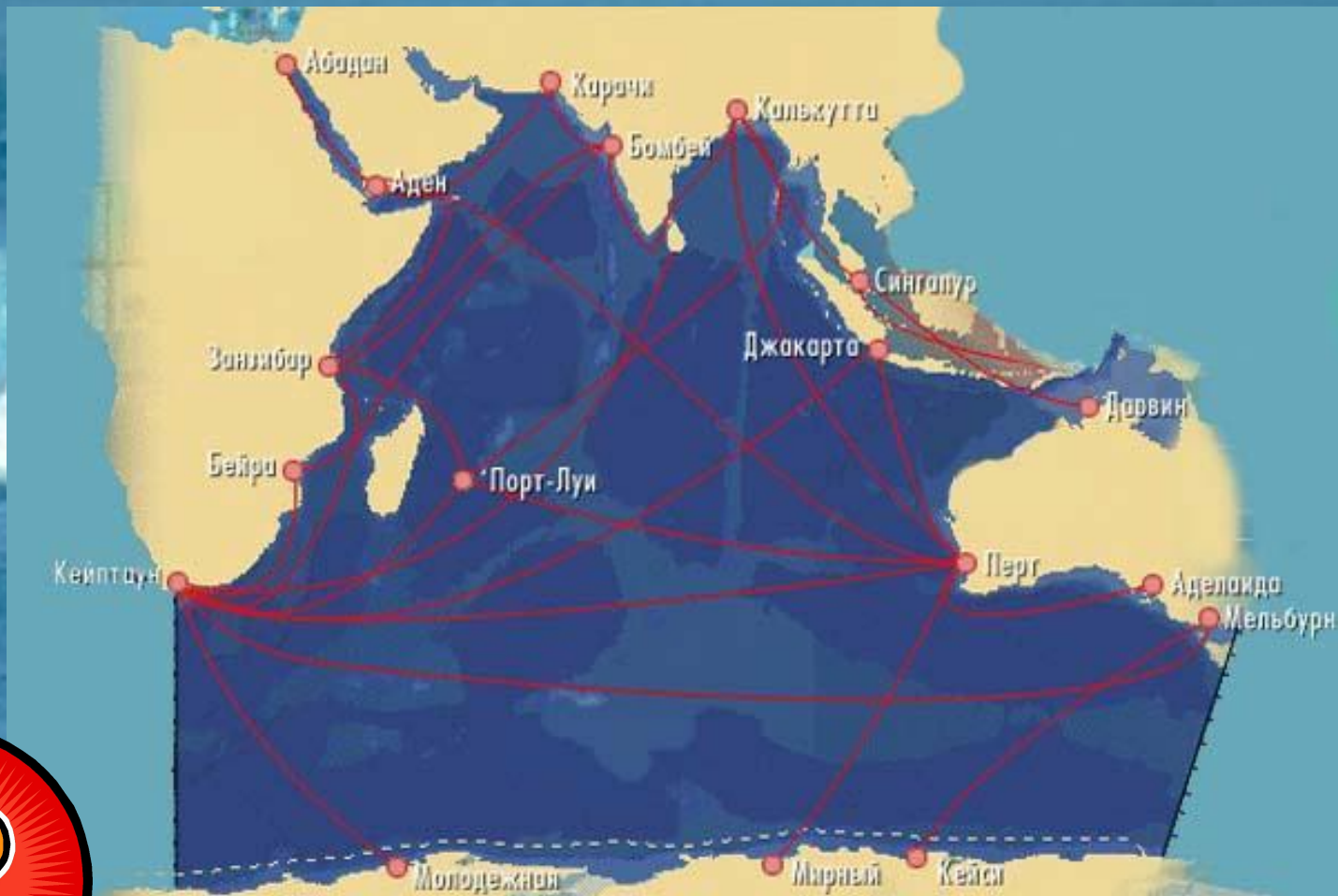


креветки

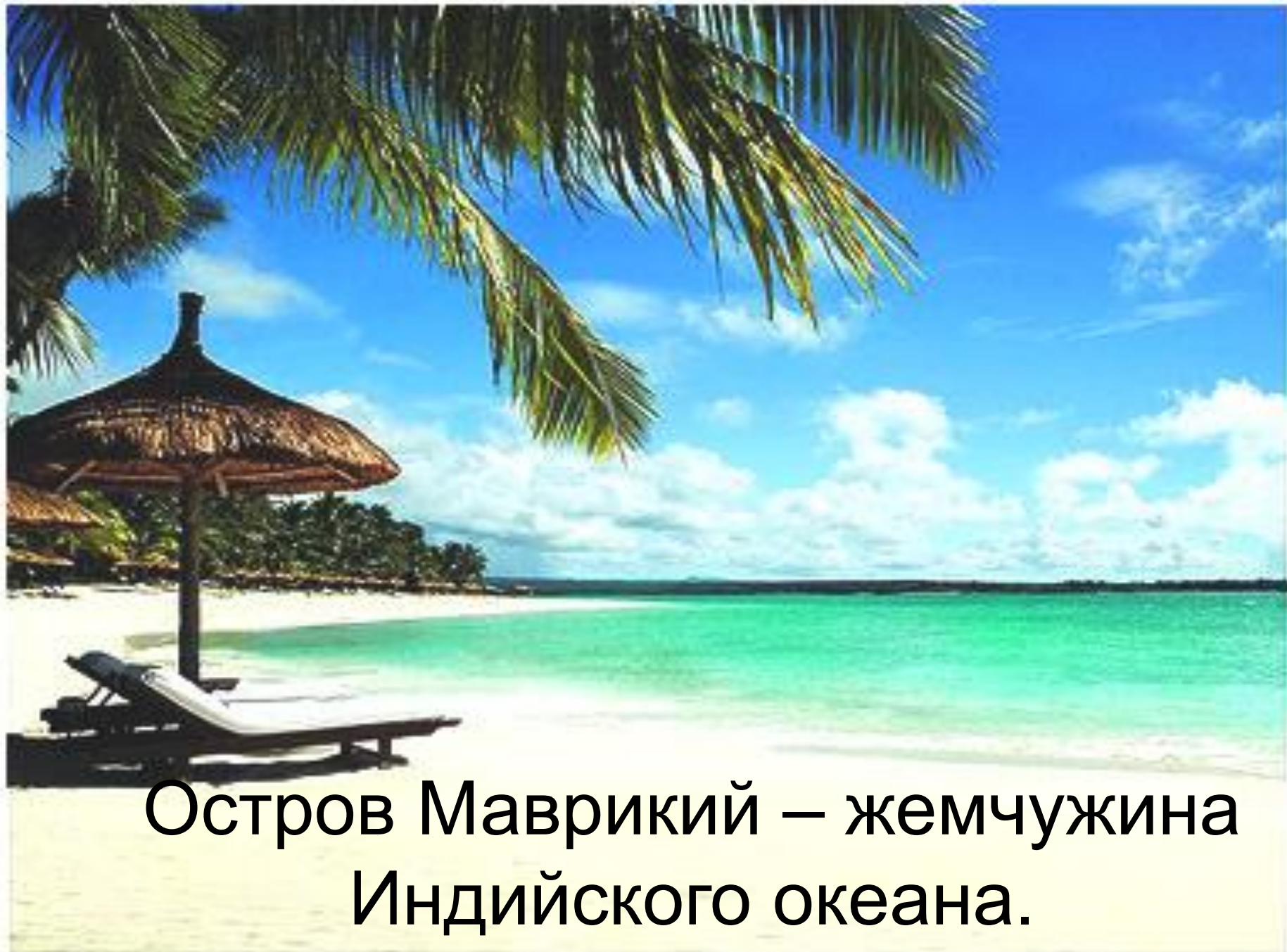


жемчуг

# Судоходство.







Остров Маврикий – жемчужина  
Индийского океана.



# МАВРИКИЙ

о.Змей

о.Круглый

о.Плоский  
о.Габриэль

о.Куэн-де-Мир

И  
Н  
Д  
И  
Й  
С  
К  
И  
Й  
О  
К  
Е  
А  
Н  
С  
К  
И  
Й

- Морские развлечения
- Спорт
- Подводное плавание
- Большая рыбалка
- Пляжи
- Отели
- Гольф
- Охота
- Объекты природы
- Достопримечательности
- Аэропорты
- Вертолетные площадки
- Морские порты
- Рифовая зона







**Сейшельские острова знамениты своими пляжами...**

# Домашнее задание.

**Урок 29, на контурной карте  
подписать моря, заливы и  
проливы и острова  
Индийского океана.**





спасибо за внимание!