

СЕМЕН ДЕЖНЕВ.

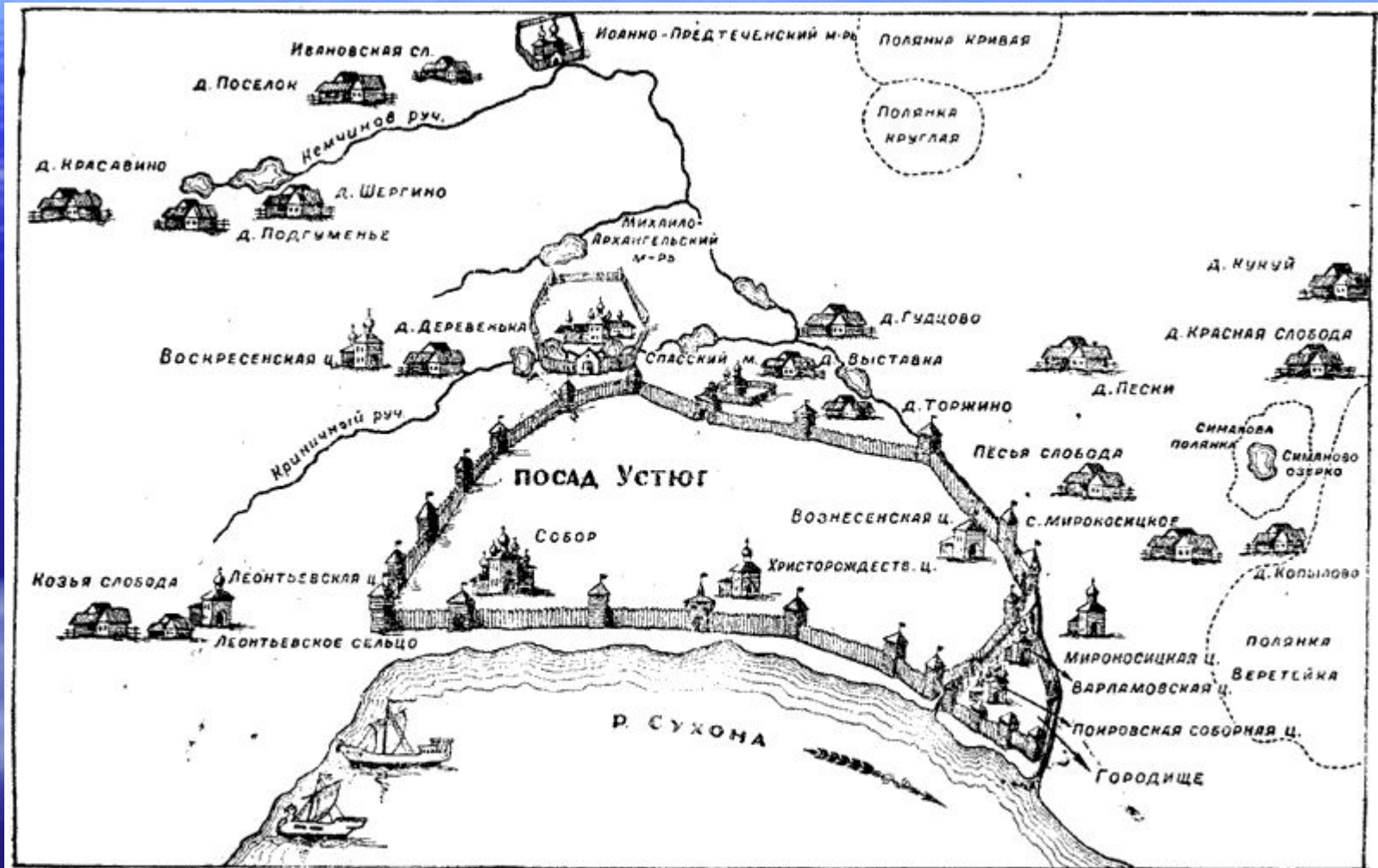
Учитель: СУМИНА О.В.

СЕМЕН ДЕЖНЕВ.



Семен Иванович Дежнев родился в 1605 году в Великом Устюге в семье крестьян – поморов.

УСТЮГ



План города Устюга и его окрестностей в XV и XVII веках.

ВЕЛИКИЙ УСТЮГ.



РОДИНА ДЕДА МОРОЗА



НЕЛЕГКАЯ СЛУЖБА.



В составе казачьих формирований Семен служил
в Якутском остроге



Здесь он женился на якутке Абакаяде. Вскоре у него родился сын, названный Любимым.



Якутск с рисунка XVII в.

Семен Дежнев выступал сборщиком дани (ясак) с коренных жителей Сибири.

Дань выплачивали пушниной или скотом.



Хотя Дежнев хорошо умел ладить с местным населением, он неоднократно был ранен.

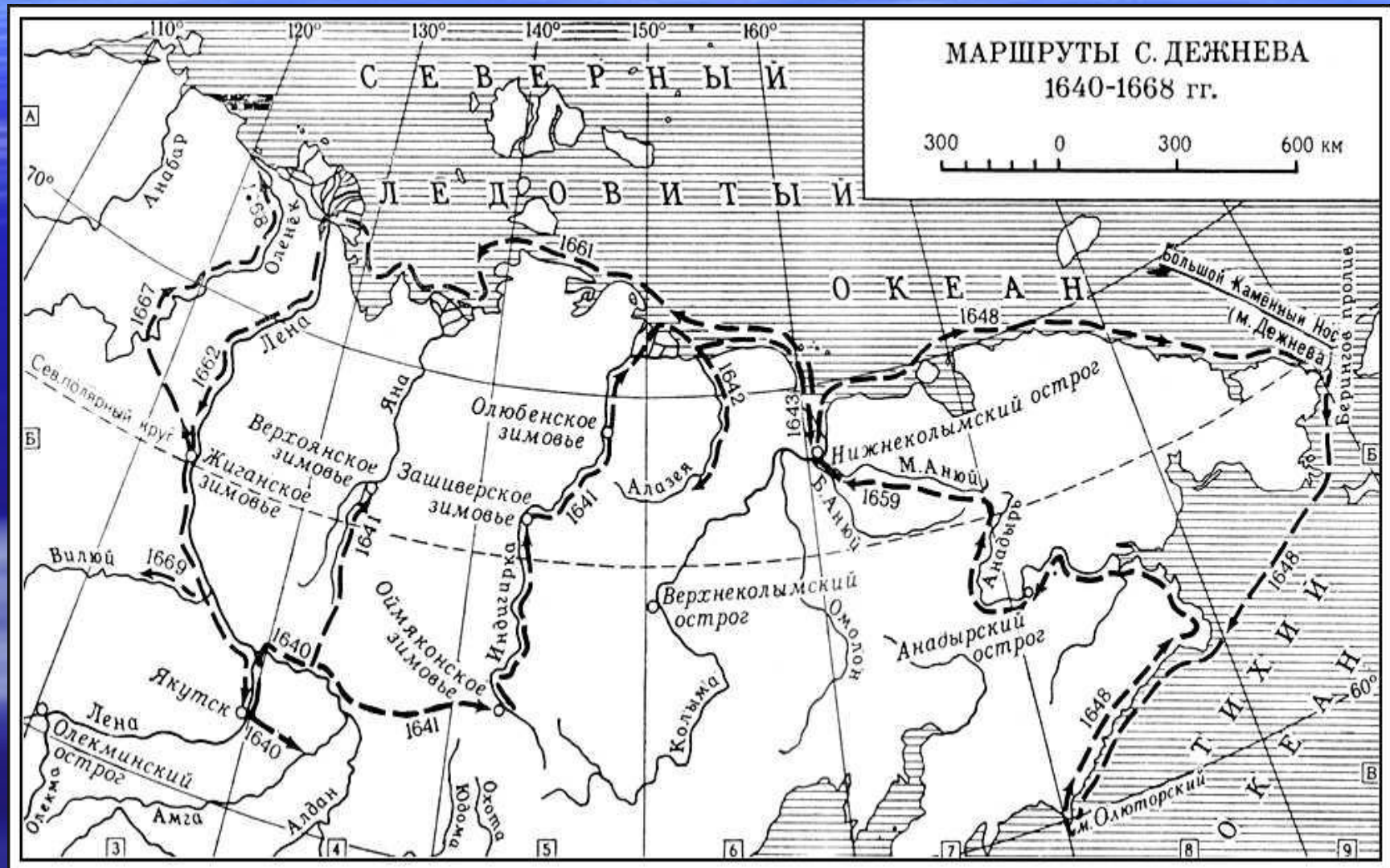
МЕСТНЫЕ ЖИТЕЛИ.



МЕСТНЫЕ ЖИТЕЛИ.





МАРШРУТЫ С. ДЕЖНЕВА.





Летом 1643г. Русский первопроходец на
одномачтовом коче дошел до устья
Колымы
и основал Нижнеколымский острог.





Три года спустя Дежневу пришлось в очередной раз столкнуться в бою с противником, превосходящим его по силе. Одно из сибирских племен, юкагиры, решили напасть на острог, охраняемый гарнизоном всего в полтора десятка человек. Но отважный казак сумел защитить Нижнеколымск от пяти сотен нападающих.

ПО МОРЕ – ОКИЯНУ.



Долгую полярную ночь проводили казаки в остроге. Может быть, тогда у Дежнева и созрела мысль о морском плавании к востоку от Колымы, где, по слухам, находились еще неизвестные народы.

В 1648 г. Дежнев вошел в состав промысловой экспедиции Федота Попова. Летом 7 кочей вышли в Северный Ледовитый океан. Экспедиция была очень тяжелой: лишь трем кораблям удалось пройти до восточной оконечности побережья и обогнуть «Большой каменный нос».



Путешествие Семена Дежнева



Вот как описывает этот «Каменный нос» сам Семен Дежнев:
«Тот нос вышел в море гораздо далеко, а живут на нем Чухчи добре много, против того же носу на островах живут люди, называют из зубатыми, потому, что принимают они сквозь губу по два зуба немалых костяных, а лежит тот нос промеж север на полушник, а с Рускою сторону носа признака: вышла речка, становье тут у Чухоч делано, что башни из кости китовой и нос поворотит кругом, к Онандыре реке подлегло...»




Два с половиной месяца добирался Дежнев с товарищами до устья Анадыря. Здесь они перезимовали. В следующем году поднялись вверх по течению до первого поселения местных жителей. Здесь он основал новый острог – Анадырский. Девять лет Семен Дежнев был главой этого отрога. Он исправно отсылал в Якутск партии моржовой кости и пушнины.



В 1659г. он передал острог своему преемнику, а сам еще несколько лет исследовал окрестности, составляя их подробный план.



В 1662г. Дежнев вернулся в Якутск, а затем выехал в Москву с собранной в Сибири данью. Здесь он получил чин казачьего атамана. В 1665г. Семен Иванович отправился обратно в Якутск, а в 1670г. Вновь повез в Москву дань. В начале 1672г. Он прибыл в столицу. где, по всей видимости, заболел, а год спустя, в начале 1673г., умер.




Великий колонизатор и покоритель Чукотки Семен Иванович Дежнев, или, как он сам себя называл, Семейка Дежнев, по праву стал первым русским начальником не только самого полуострова, но и примыкавшей к нему местности.

За 19 лет службы на Чукотке Семен Дежнев сдал в казну сотни соболиных шкур, 289 «пуд рыба зуба» - на 18 тыс. серебром. И за это государь выдал ему всего 126 рублей 20 копеек серебром и «за службу и раны поверстал в атаманы».



Мыс Дежнева – фото из космоса.

Памятник С.Дежневу
на Чукотке.





Памятник С.
Дежневу в Великом
Устюге.





МЕРКАТОРСКАЯ КАРТА РУССКОЙ (ЗАПАДНОЙ) ЧАСТИ БЕРИНГОВА ПРОЛИВА

Составлена по морской съемке с транспорта „Шилка“ в 1906 и 1907 гг. командиром капит. 2 ранга Вяземским и офицерами транспорта подполковником Нзеловым, астрономический пункт которымъ определенъ на постъ. Шир. $66^{\circ}02'25''$ N. Долг. $158^{\circ}07'31''$ W отъ Гринича. Скл. комп. $18^{\circ}20,8'$ Глубины въ саж. Масштабъ 2 мили въ д. по параллели $66^{\circ}00'$.

