

# INTERNATIONAL GEO-ASSOCIATION



## МЕЖДУНАРОДНАЯ ГЕОГРАФИЧЕСКАЯ АССОЦИАЦИЯ

(Дата основания: 8 мая 2007 года).

Большой Географический Фестиваль  
4-6 апреля 2008г.  
Санкт-Петербург



Факультет  
географии и  
геоэкологии

# Предисловие

История развития социального общения.

Современные информационные средства общения:

- Гостевые книги;
- Форумы;
- Блоги;
- Социальные сети (Вконтакте, Википедия и др.);

# Сервисы Web 2.0.

- Одним из многофункциональных лидеров социальных сетей в России стала служба «ВКонтакте». Созданная Ивановым Алексеем, российский аналог англоязычного сервиса «Facebook».

Сайт был изначально создан для студентов и выпускников российских вузов и помогает им поддерживать связь между собой. В нынешнее время происходит расширение аудитории сайта для всех слоев пользователей Интернета.

Автором проекта является стипендиат премии Потанина Павел Дуров.

- *Википедия*. многоязычная общедоступная свободно распространяемая энциклопедия, публикуемая в Интернете. Создается на многих языках мира коллективным трудом добровольных авторов, использующих технологию ВИКИ.

(Вики — веб-сайт, структуру и содержимое которого пользователи могут сообща изменять с помощью инструментов, предоставляемых самим сайтом)

# История ИГА.

К весне 2007 года, когда шло развитие самой социальной службы, энтузиастами разрабатывалась сама концепция построения международной географической ассоциации

**ОлегOM СЫЧЕВЫМ**, учителем географии московской школы

и **Сениченко Владимиром**, студентом геолого-географического факультета Астраханского государственного университета

## Цели создания Ассоциации:

- **Повышение уровня географического образования различного статуса;**
- **Повышения статуса географии как науки;**
- **Создание единого Географического профсоюза (в дальнейшем - Движения Географов), который служил бы исполнительным органом за надзором качества преподаваемой дисциплины;**
- **Разрешения проблем трудоустройства;**
- **Повышения статуса предмета в школе;**
- **Международное географическое сотрудничество между различными социальными статусами в географии и смежных науках;**

# Задачи Ассоциации:

- Привлечение в Ассоциацию посредством виртуального общения сторонников национальной географической идеи, обсуждение актуальных проблем нынешней географии, её теоретических и практических вопросов;
- Создание самого большого в Интернете в первую очередь научно-образовательного и общественного профессионального географического сообщества;
- Придание официального статуса Ассоциации (юридическая её регистрация);
- Создание своего географического движения (Профсоюз географов России и стран СНГ);
- Создание виртуального Географического университета, направленного на формирование географической культуры в самых широких слоях населения (популяризация географии, дистанционное консультирование (тьюторство));
- Привлечение к проекту известных ученых-естественников и знаменитых путешественников;
- Создание мобильных творческих групп для решения конкретных задач, например, написание пособий и учебников по географии и другим смежным дисциплинам;
- Поиск спонсоров, в том числе информационных (установление связей с географическими СМИ);
- Организация разных конкурсов, олимпиад (различного социального уровня), дружеских встреч, научных конференций, туристических поездок, экспедиций, образовательных полевых практикумов;
- Создание своего мощного сайта на основе wiki-технологий;
- В перспективе: установление дружественных и деловых связей с зарубежными географическими структурами; их привлечение к проекту в качестве партнеров;

# Профессиональный состав:

## Географы:

- Геологи;
- Почвоведы;
- Картографы;
- специалисты по ГИС и в сфере туризма;
- Историки;
- Политологи;
- Экономисты;
- Этнологи;
- Биологи;

**В Ассоциацию могут войти не только профессиональные географы, но и представители других смежных с географией наук.**

# Общие сведения.

**На конец марта 2008 года в Ассоциации насчитывается более 4650 чел. В основном из России и в основном студенты-географы. Но также есть участники из Украины, Белоруссии, Грузии, Азербайджана, Киргизии, Узбекистана, Казахстана, США, Израиля и Германии.**

**Среди участников и руководителей Ассоциации есть и известные люди.**



Так почетным Президентом ИГА и ее научным руководителем является бывший зам. главного редактора "Известия РАН (серия географическая)", кандидат географических наук

**Анненков В. В.**



# Известные люди ассоциации:

Почетными руководителями Ассоциации являются:

- Кандидат географических наук, доцент географического факультета МПГУ, Президент Российской Ассоциации Учителей Географии.



**Лобжанидзе А. А.**

- Кандидат географических наук МПГУ



**Кошевой В. А.**

- Методист методической лаборатории географии Московского института открытого образования. Руководитель Виртуального методического объединения учителей географии (ВМОУГ), координатор Дистанционной обучающей олимпиады по географии, координатор сообщества учителей географии портала «Сеть творческих учителей»,

**Крылов А.И.**



- **Иван Затевахин,**  
Радио- и телеведущий передач о животных,  
Кандидат биологических наук.



- **В.А. Волков,**  
председатель Океанографической комиссии РГО.



- **Борис Муравьев**  
Действительный член РГО, сектор экологии



## ■ Григорий Кубатьян

путешественник, журналист «GEO»



## ■ Николай Баландинский

Организатор съемок на местах географических передач НТВ, автор сайта "GEOGRAFIA.RU".



- Заместитель главного редактора газеты «Коммерсант»  
**Игорь Тросников**



Среди известных людей в географической среде , которые откликнулись на приглашение:

- Барина И.И. (главный редактор журнала "География и экология в школе 21 века", профессор МПГУ);
- Смирнягин Л. В. ( к.г.н., доцент географического факультета МГУ, научный консультант Фонда «Институт экономики города»);
- Чупина Л.Б. (к.г.н., доцент географического факультета ПГУ);
- Чмерёва Г.В. (ответственный секретарь объединения выпускников географического факультета МГУ им. М.В. Ломоносова);

## Активные рядовые члены организации:

- Студент факультета географии и геоэкологии Санкт-Петербургского Государственного Университета  
**Дмитрий Сальников**
  
- **Алексей Железнов**  
Ассистент кафедры геоморфологии Санкт-Петербургского Государственного Университета

- Аспирант кафедры отечественной истории Красноярского Государственного Педагогического Университета В.П. Астафьева

## ■ Сергей Бахтин

- Аспирант кафедры экономической и социальной географии России Московского Государственного Университета им. М.В. Ломоносова

## Алексей Сидоренко

- Аспирант Института наследия имени Дмитрия Лихачева

## Виктор Матасов

- Аспирант Таврического Национального Университета (Украина)

## Сергей Гуров



- **Студент географического факультета Московского Государственного Университета им. М.В. Ломоносова, призер международной олимпиады по географии**

**Иван Прохоров**

- **Студент факультета естественных наук и природных ресурсов Новгородского Государственного Университета**

**Алексей Сабельский**

## Рейтинг тем, кол-во человек принявших в обсуждениях, (%).

- Образ идеального географа – 3%;
- Профессия географа – 8%;
- Тематические отрасли в географии - 20%;
- Поездки, путешествия, туризм - 10%;
- Города России – 3%;
- Участие в различных географических организациях - 7%;
- Поступление на географические факультеты страны – 13 %;
- Географическое мышление – 4 %;
- Проблемы трудоустройства – 15 %;
- Обучение географии в школе – 3%;
- Социальный статус и его роль в географии – 6%;
- Географический софт и игры – 8 %;
- Географический юмор – 3%;
- Административно-территориальное деление России 10 %;
- ГИС- 6 %;
- Географическая культура – 15 %;

## Итоги работы организации за год существования:

- 1) Намечена стратегия развития проекта;
- 2) Создан *форум-каталог* географических ресурсов <http://geoforumkatalog.5bk.org/> , сотрудничающий с Елисейским географическим обществом (руководителем которого является Николай Баландинский);
- 3) В рамках Ассоциации предпринята попытка создания дистанционного *социального географического университета* (<http://vkontakte.ru/club1859707> ), состоящего из ряда дистанционных кафедр и лабораторий (дистанционное тьюторство);
- 4) Подготавливаются база для создания первого в России географического движения (несколько видных географов уже высказали свой интерес к этому проекту);
- 5) Сформирован Банк географической информации (<http://vkontakte.ru/club926972> );
- 6) Постоянно обновляется географический фото-, аудио- и видеоархив (в нашем архиве есть и эксклюзивные материалы с путешествий Григория Кубатьяна);
- 7) Началось постепенное формирование географических компьютерных презентаций;
- 8) В рамках ассоциированной с ПГА виртуальной кафедрой этнологии (<http://vkontakte.ru/club2582458>) В рамках ассоциированной с ПГА виртуальной кафедрой этнологии (<http://vkontakte.ru/club258245> ) создана Инициативная группа по "проталкиванию" нового школьного предмета под условным названием "Народоведение" (<http://vkontakte.ru/club1475221> );
- 9) Организован ряд интересных встреч, конкурсов, фестивалей и этнографических полевых практикумов (см. раздел "Наши мероприятия");
- 10) Вынесены на обсуждение актуальные теоретические и практические вопросы географии;
- 11) По целому ряду географических проблем среди участников Ассоциации проводятся социологические опросы;
- 12) Оперативно помещается самая свежая информация географического плана (раздел "Новости");
- 13) Создан уникальный банк данных по российским и зарубежным знаменитостям с высшим географическим образованием, но не ставших профессиональными географами.

# Дистанционный Социальный Географический Университет

Все началось с создания гео-национального проекта "Вконтакте с Географией".

Проект с марта месяца 2008 года поменял свою направленность. Главной его сферой стала социальная, ориентированная на потребности человека в географии.

Были поставлены задачи:

- 1) Развитие единой электронной библиотеки по географии;
- 2) Создание рекламной афиши по купле и продаже географических книг и пособий;
- 3) Консультации по спектру вопросов, касающихся географии;
- 4) Обучение информационным технологиям в географии;
- 5) Обсуждение проблем в географии;
- 6) Развитие отдельных отраслей географии;
- 7) Помощь в трудоустройстве (единая справочная сеть);
- 8) Создание нового информационного класса для обучения и создание единого виртуального дистанционного географического университета;

# Основные сведения:

Социальный (Интерактивный) Географический Университет службы "Вконтакте" был основан 4 марта 2008 года. Его состав включает все социальные слои в географии, геологии, картографии, истории, политологии и туризме и в других естественнонаучных и гуманитарных науках, тесно соприкасающихся с географией).

Прием заявок на вступление происходит по следующим критериям отбора:

- ФИО;
- образование;
- ученая степень;
- публикации;
- профессиональные достижения;

# Структура СИАГУ

На сегодняшний день создано:

- 15 кафедр;
- 8 лабораторий;
- 1 электронно-книжная библиотека;
- 1 центр электронных географических ресурсов Интернета;
- 1 видео-географический архив;
- несколько подшефных организаций (фан-клубы, известных организаций и печатных изданий страны);

# Название структурных подразделений (СИАГУ):

- Кафедра истории географической науки и образования стран мира:  
(занимается изучением истоков зарождения науки и развития гео. образования в мире);
- Кафедра географии урбанизации мира:  
(занимается проблемами исследования урбанизации в мире);
- Кафедра политической географии (геополитики) и регионалистики:  
(занимается геополитическими исследованиями стран мира);
- Кафедра вузовской географии и трудоустройства (занимается вопросами качества высшего гео. образования и проблемами постдипломного трудоустройства);
- Кафедра Географической визуализации (занимается вопросами картографии и ГИС);
- Кафедра медийной географии (занимается изучением распространения СМИ и мультимедийной продукции в географии.
- Кафедра культурной географии (география культуры и искусства);
- Кафедра географии религий мира;
- Кафедра электоральной географии (занимается изучением политики с точки зрения социально-экономической географии);
- Кафедра страноведения и м.д. туризма

# Географический Форум-Каталог

## Geographical Forum-Catalog

Форум представляет собой информационный ресурс. Состоит из 6 категорий. В основных темах форума представлены: IIGA-Ассоциация, на которой основан форум, «Географическая библиотека», «Геообразование», кафедры Социально-Интерактивного Географического Университета, темы по направлениям географии и др.

### Цель форума:

Объединение географов, геологов, почвоведов, картографов, специалистов в сфере туризма, историков, политологов, экономистов и всех любителей науки, кому не безразлична судьба современной географии, её проблем и дальнейших перспектив.

### Задачи:

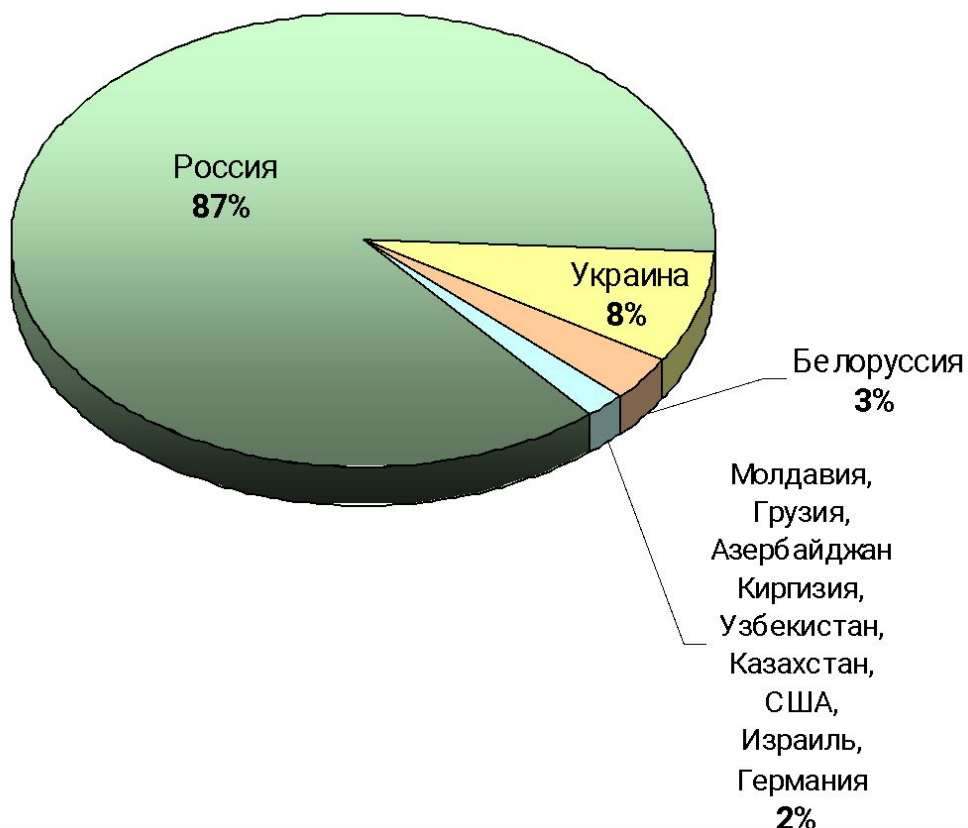
Привлечение в форум по средствам интернет-общения сторонников национальной географической идеи, обсуждение актуальных проблем нынешней географии, её теоретических и практических вопросов.

Форум могут вступить все желающие, кому дорога география. Это могут быть: студенты, школьники, учителя, преподаватели школ и вузов, путешественники, туристы и просто любители!

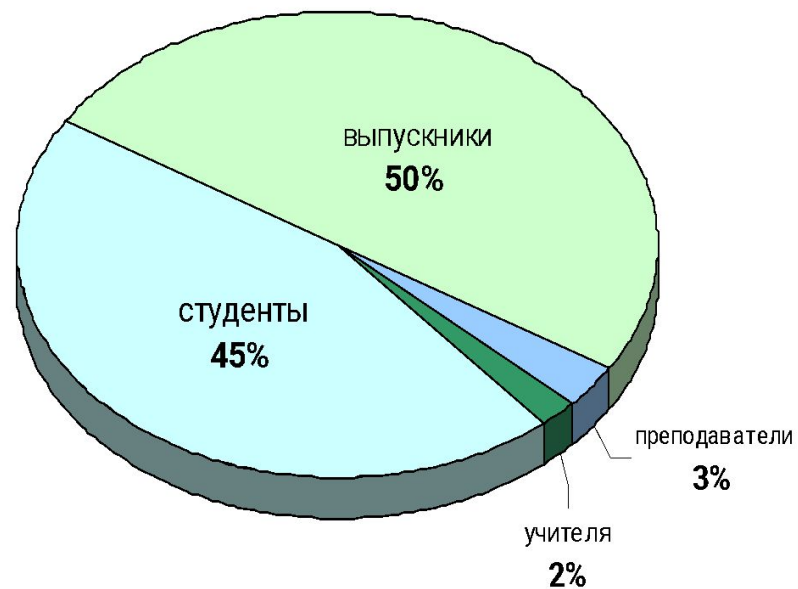


# Состав Ассоциации

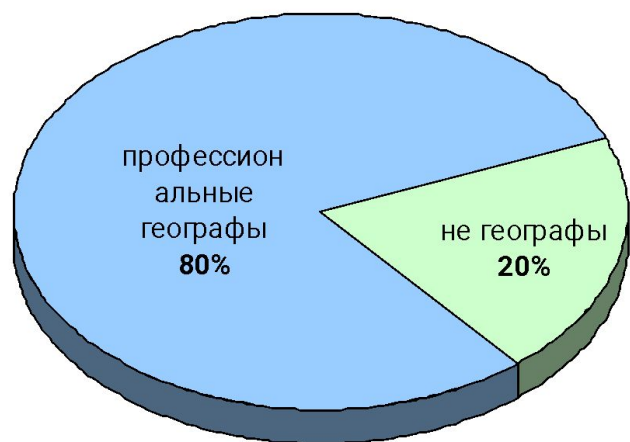
## Соотношение россиян и иностранцев



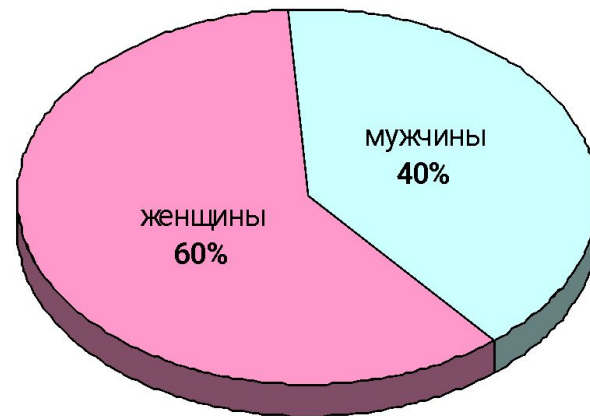
## Процентный состав участников по роду деятельности



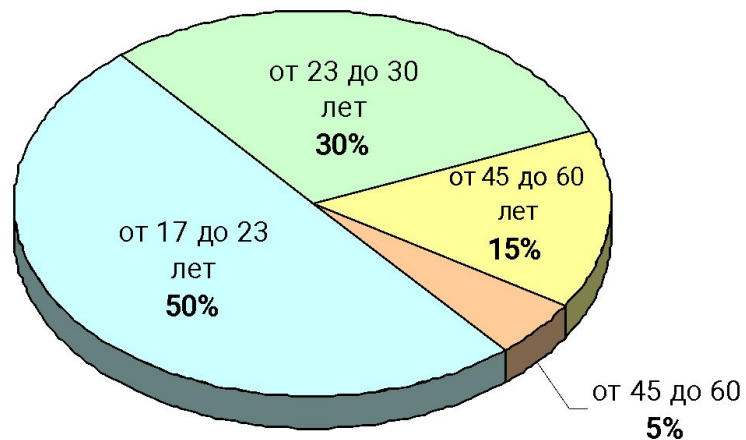
**Количество профессиональных географов**



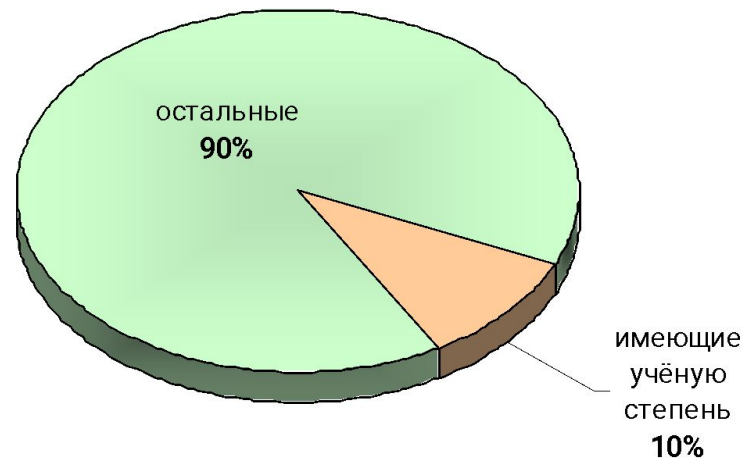
**Соотношение мужчин и женщин - участников ассоциации**



**Процентный состав участников по возрастным категориям**



**Количество участников, имеющих учёную степень**



# Карта размещения участников Ассоциации

