


ЭКОНОМИЧЕСКОЕ РАЙОНИРОВАНИЕ РОССИИ

Подготовили студенты 1-ого курса
Экономического факультета Э122б
Иванова Екатерина
Родионова Анастасия

- **Экономические районы** — это территориально внутренне связанные части единого народного хозяйства страны, взаимосвязанные различной специализацией, постоянным обменом производимых товаров и другими экономическими отношениями.









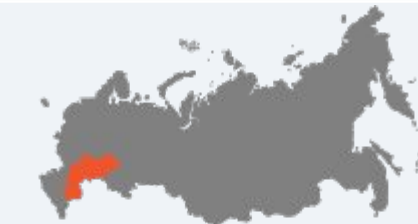
К основным видам районирования в современных условиях можно отнести:

- административно-территориальное деление;
- общее экономическое районирование;
- проблемное экономическое районирование.

Основные принципы районирования:

1. Экономический принцип. Согласно этому принципу специализацию района должны определять такие отрасли, в которых затраты труда, средств на пр-во продукции и ее доставку потребителю по сравнению с другими районами будут наименьшими.
2. Национальный принцип, учитывающий национальный состав населения района, его исторически сложившиеся особенности труда и быта.
3. Административный принцип, определяющий единство экономического районирования и территориального политико-административного устройства страны

Район	Субъекты РФ	Население млн. чел	Площадь тыс. км ²	Район на карте России
1. Центральный	<ol style="list-style-type: none"> 1.Брянская область 2.Владимирская область 3.Ивановская область 4.Калужская область 5.Костромская область 6.Москва 7.Московская область 8.Орловская область 9.Рязанская область 10.Смоленская область 11.Тверская область 12.Тульская область 13.Ярославская область 	30,5 (2010)	486	
2. Центрально-Чернозёмный	<ol style="list-style-type: none"> 1.Белгородская область 2.Воронежская область 3.Курская область 4.Липецкая область 5.Тамбовская область 	7,9 (2008)	167,7	
3. Восточно-сибирский	<ol style="list-style-type: none"> 1. Республика Бурятия 2. Республика Тыва 3. Республика Хакасия 4. Забайкальский край 5. Красноярский край 6. Иркутская область 	8,4 (2010)	4123	
4. Дальневосточный	<ol style="list-style-type: none"> 1. Республика Саха (Якутия) 2. Еврейская автономная область 3. Камчатский край 4. Чукотский автономный округ 5. Приморский край 6. Хабаровский край 7. Амурская область 8. Магаданская область 9. Сахалинская область 	6,3 (2009)	6215,9	

Северный	<ol style="list-style-type: none"> 1. Республика Карелия 2. Республика Коми 3. Архангельская область 4. Вологодская область 5. Мурманская область 6. Ненецкий АО 	4,7 (2010)	1466,3	
6. Северо-Кавказский	<ol style="list-style-type: none"> 1. Республика Адыгея 2. Республика Дагестан 3. Республика Ингушетия 4. Кабардино-Балкарская Республика 5. Карачаево-Черкесская Республика 6. Краснодарский край 7. Ростовская область 8. Республика Северная Осетия — Алания 9. Ставропольский край 10. Чеченская Республика 	17,7 (1987)	355	
7. Северо-Западный	<ol style="list-style-type: none"> 1. Санкт-Петербург 2. Ленинградская область 3. Новгородская область 4. Псковская область 	8,5 (2007)	210,8	
	<ol style="list-style-type: none"> 1. Республика Татарстан 2. Астраханская 			

<p>Уральский</p>	<ol style="list-style-type: none"> 1. Башкортостан 2. Удмуртия 3. Курганская область 4. Оренбургская область 5. Пермский край 6. Свердловская область 7. Челябинская область 	<p>19,5 (2010)</p>	<p>824</p>	
<p>10. Волго-Вятский</p>	<ol style="list-style-type: none"> 1. Республика Марий Эл 2. Республика Мордовия 3. Чувашская Республика 4. Кировская область 5. Нижегородская область 	<p>7,5 (2010)</p>	<p>265,4</p>	
<p>11. Западно-сибирский</p>	<ol style="list-style-type: none"> 1. Кемеровская область 2. Новосибирская область 3. Омская область 4. Томская область 5. Тюменская область 6. Ханты-Мансийский автономный округ 7. Ямало-Ненецкий автономный округ 8. Республика Алтай 9. Алтайский край 	<p>14,6 (2006)</p>	<p>2427,2</p>	
<p>12. Калининградский</p>	<ol style="list-style-type: none"> 1. Калининградская область 	<p>0,9 (2010)</p>	<p>15</p>	

Литература

- <http://ru.wikipedia>