

Круглый стол

КУРИЛЫ -

незаконченная страница в истории  
русско-японских отношений

Интегрированный урок  
(история + география)

# План:

- 1) Краткая географическая характеристика Курильских островов●
- 2) История открытия●
- 3) Четыре вехи Курильской истории●
- 4) Современная трактовка проблемы.  
Возможные варианты решения●

# Географическое положение Курильских островов




# Климатические условия:

- Климат островов - муссонный, морской: на севере - умеренно - холодный (ср. зимняя темпер. воздуха -7 - 8 градусов, ср. летняя +10), на юге - умеренно - теплый (ср. зимняя темпер. -5, ср. летняя = 17).



Март 2006. Южнокурильск. Nations.narod.ru(с)

# Растительный и животный мир



Растительность разнообразна, более 100 видов.

Северные острова - заросли кедрового и ольхового стланика, горные тундры.  
Южные острова - хвойные и смешанные леса: пихта, ель, лиственница, каменная берёза, Курильский бамбук, а так же кедровый и ольховый стланик.



# Растительный и животный мир



Животный мир беден: бурый медведь, лисица, волк, горноста́й, а так же насекомые, грызуны, морские звери и птицы, кит, нерпа, сивуч, котик, морской бобр, чайка, баклан, топорок, кайра. Прибрежные зоны богаты рыбой и морскими водорослями (ламинариями).



*Лакомые  
кусочки  
островов Курильской гряды*



## Японская версия открытия Курильских

островов. Мураками Хиронори, вассал южнохоккайдского князя Мацумаэ, побывал на юге Курильских островов. Он составил карту Южных Курил и подарил её правящему дому Иэмици Токугава в 1644г.





## Российская версия открытия Курильских островов

Некоторые учёные отдают пальму первенства в открытии островов Семёну Дежнёву и братьям Стадухиным, которые побывали на северных Курилах между 1648 – 1654 гг.



Но наиболее доказанная дата 1711г., когда на острове Шумшу впервые высадились камчатские казаки Данила Анцифиров и Иван Козыревский.

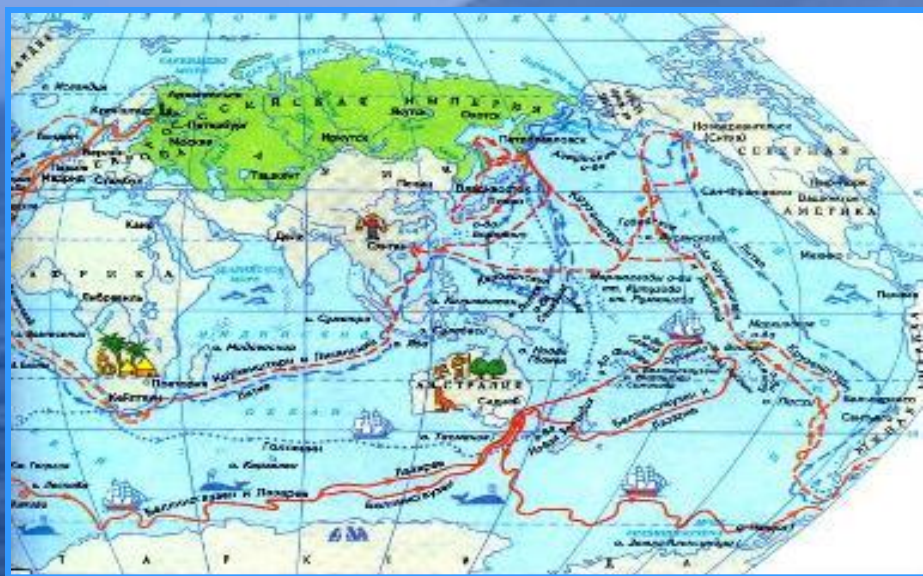
Открытие Курильских островов принадлежит ни русским, ни японцам.  
Кому же?

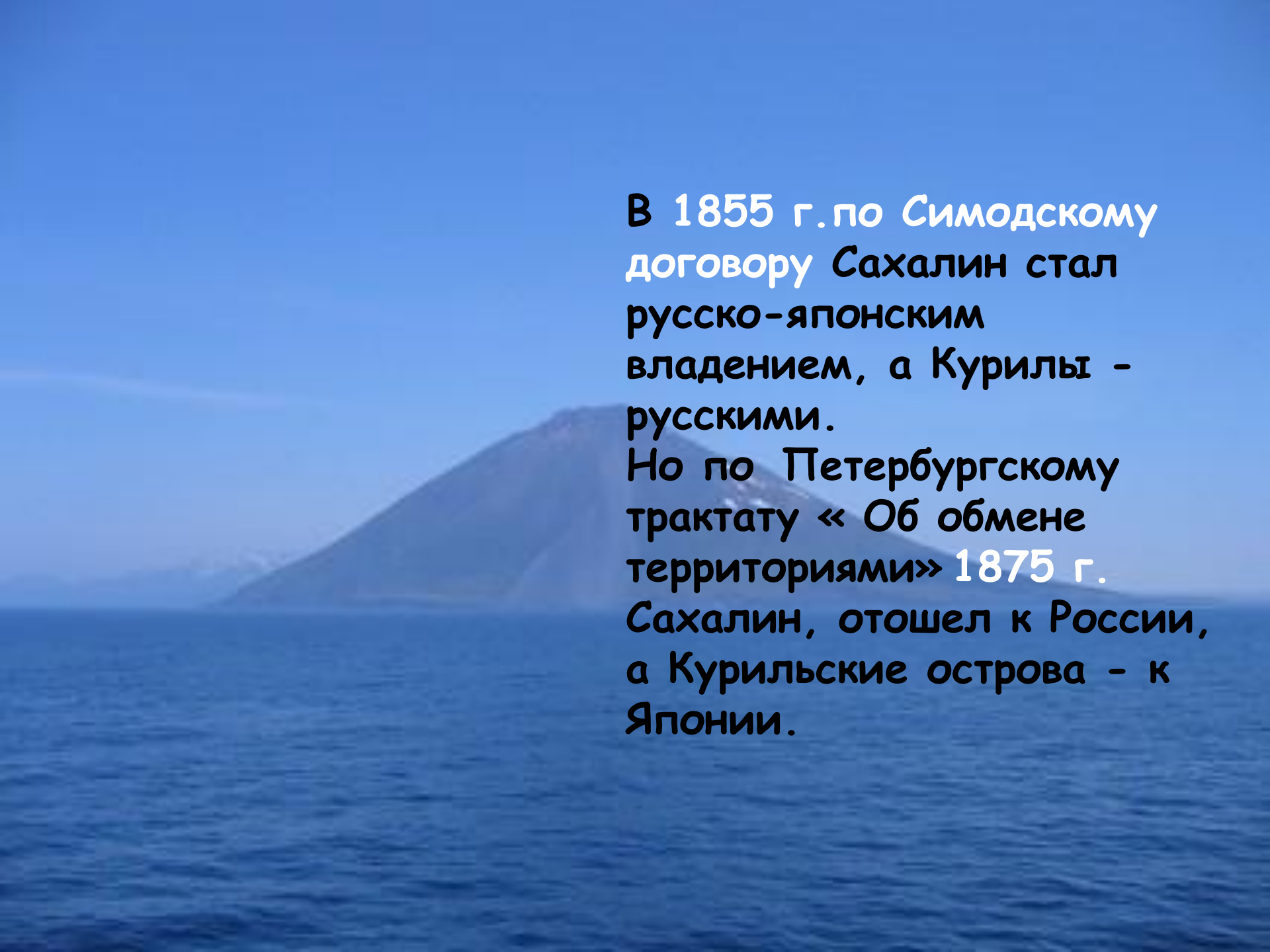
В 1582г. испанцы натолкнулись на группу островов к северу от Японии. А в 1643г. голландец **Мартин Де Фриз** побывал на Южных Курилах. Он искал золото, а заодно распространил голландскую юрисдикцию на острова **Итуруп, Уруп**. В течение 100 лет эти острова под названием «**Земля Штатов**», «**Земля Компании**» показывались на европейских картах как владения Голландии.



История Курильских островов стала бесконечной историей русско-японских отношений. В их развитии можно выделить четыре вехи:

- 1855 г. подписание Симодского трактата.
- 1875 г. подписание Петербургского трактата.
- 1945 г. «Соглашение по вопросам Дальнего Востока» .
- 1951-1960 г. попытка решения Курильского вопроса на Сан - Франциской конференции 1951 г. 1956 г. - советско-японская декларация.



The background of the slide is a photograph of a coastal landscape. In the foreground, there is a calm, blue body of water. In the middle ground, a large, dark, forested mountain rises from the water's edge. The sky above is a clear, light blue. The text is overlaid on the right side of the image.

**В 1855 г. по Симодскому договору Сахалин стал русско-японским владением, а Курилы - русскими.**  
**Но по Петербургскому трактату « Об обмене территориями» 1875 г. Сахалин, отошел к России, а Курильские острова - к Японии.**

В 1951 г. В Сан-Франциско Япония подписала мирный договор со странами Запада. Суверенитет страны ограничивался. Она отказывалась от всех владений кроме Японских островов. До 1972 г. в Японии находились войска США (база на Окинаве).

СССР в условиях «холодной войны» мир с Японией не заключил.

Япония претендует на Южные Курилы.

В 1956 г. Япония и СССР восстановили дипломатические отношения.







- Япония
- тихоокеанские о-ва, захваченные в 1871-1895
- территории, захваченные на о. Сахалин и материке в 1905
- территории, захваченные после Первой мировой войны
- территории, захваченные в Северном Китае в 1931-1935
- территории, захваченные в Китае с 1937
- территории, захваченные в Юго-Восточной Азии в 1941-1942
- максимальная граница Японской империи (август 1942)

# Японская версия открытия Курильских островов.

