



Моря, озёра и реки России

Окружающий мир

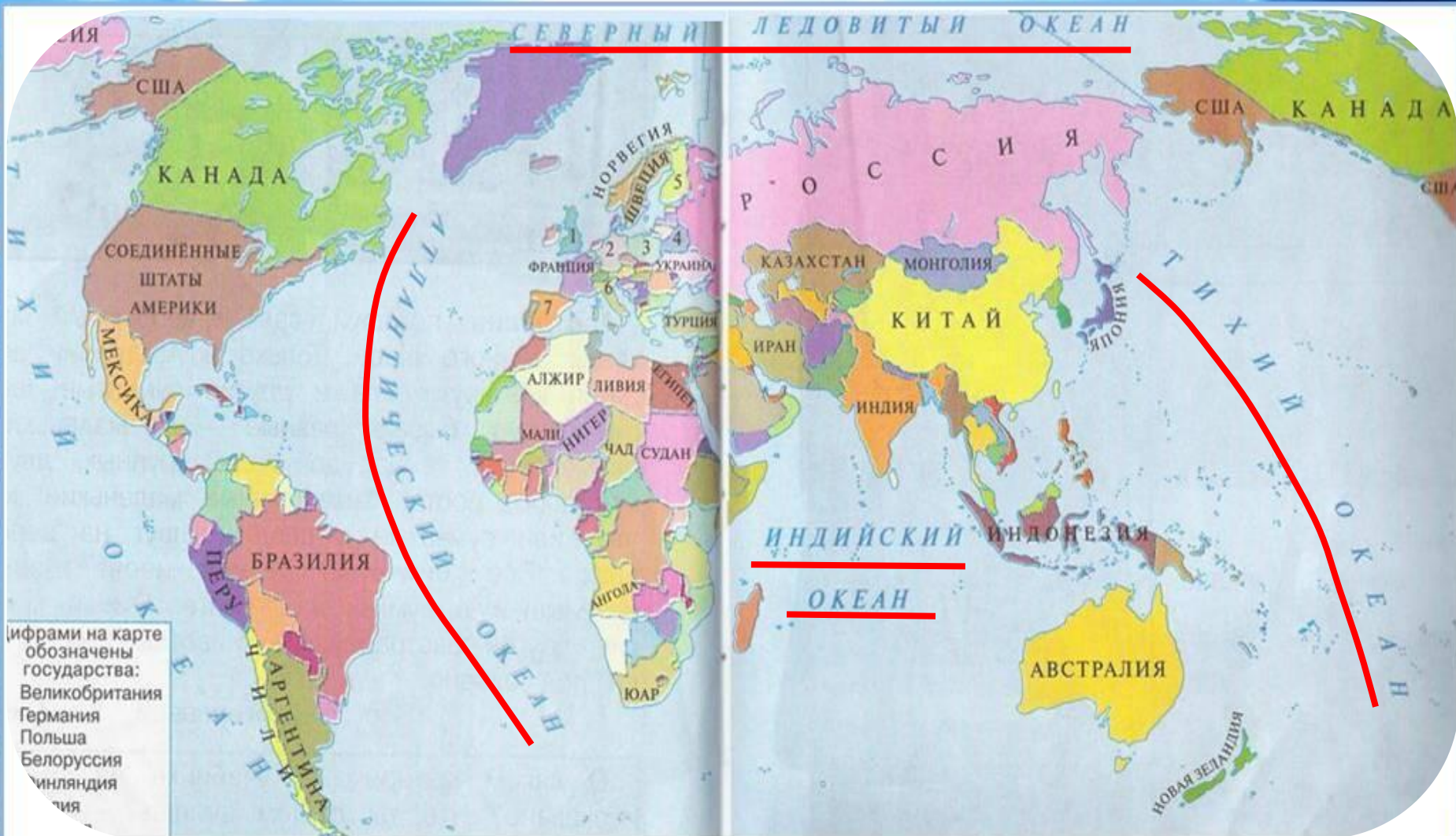
4 класс

Вспомни!

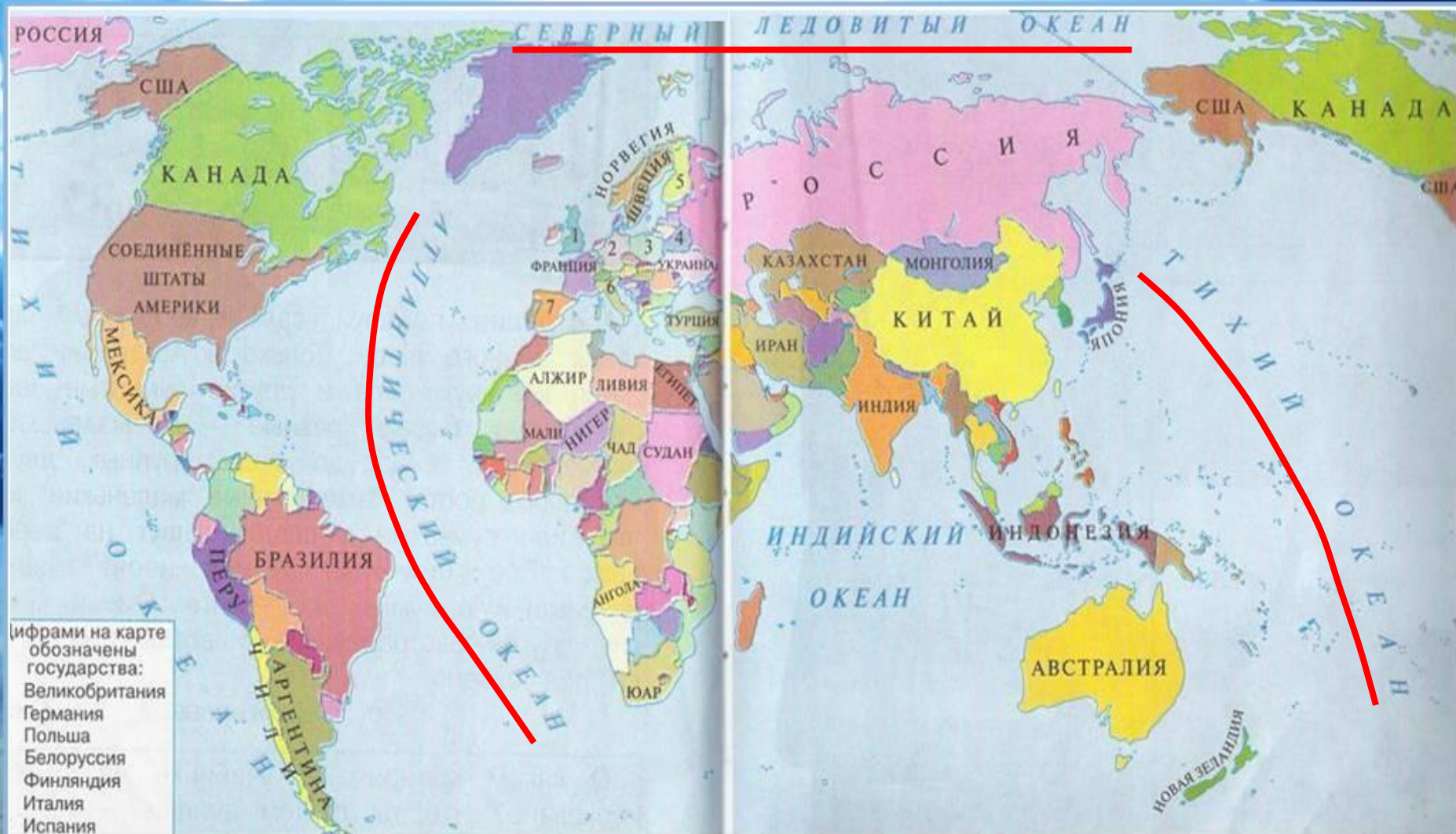


Какие океаны омывают
материк Евразия?





Евразию омывают 4 океана.



А берега России омывают моря только трёх океанов:
 Северного Ледовитого, Тихого,
 Атлантического.



Работа в парах.

Найдите на карте моря,
которые омывают берега
России:

1 ряд - Северный Ледовитый океан

2 ряд - Атлантический океан

3 ряд - Тихий океан

Что вы можете сказать об этих

Моря Северного Ледовитого океана.



Белое море

Баренцево море

Карское море

Восточно-Сибирское море

море Лаптевых

Чукотское море





Климат морей
Северного Ледовитого
океана очень суровый.




Не замерзает только
часть Баренцева моря.
Остальные моря на
8-10 месяцев скованы
льдами толщиной до
3-4 метров.

Моря Атлантического океана.



Балтийское море



Чёрное море

Азовское море



Балтийское,
Чёрное и Азовское
моря - это моря
Атлантического океана.
Они особенно глубоко
вдаются в сушу.

О Балтийском море не
скажешь, что оно
тёплое, но в нём
купаются. А Чёрное и
Азовское моря -
тёплые.
Это места отдыха.

Моря Тихого океана.



Берингово море

Охотское море

Японское море



Природа Берингова и Охотского морей - сурова. Моря замерзают, а летом температура воды не выше $+12^{\circ}$. Не замерзает только самое южное - Японское море.



Здесь часты тайфуны и сильные штормы. В Охотском море - самые высокие в России приливы.

Озёра России





На территории России — свыше двух миллионов озёр. За особую красоту их иногда называют голубыми глазами Земли.



Самое большое
озеро в мире -
Каспийское море.

Из-за огромных
размеров его называют
озером-морем или
просто морем. Вода в
нём солёная. В
Каспийское море
впадает 130 рек.





Самое глубокое озеро
в мире -
озеро Байкал.

Вода в Байкале холодная. Температура даже летом не превышает $+8...+9^{\circ}$. Вода в озере настолько прозрачна, что отдельные камни и различные предметы бывают видны на глубине 40 м.





Крупнейшие озёра Европы -

Ладожское и Онежское.

В Ладожском озере берёт своё начало река Нева, на которой стоит Санкт-Петербург.



Эти два озера связаны между собой:

из Онежского озера вытекает река Свирь, которая впадает в Ладожское озеро. Это озёра с пресной водой.

Покажите на карте озёра России

Онежское озеро



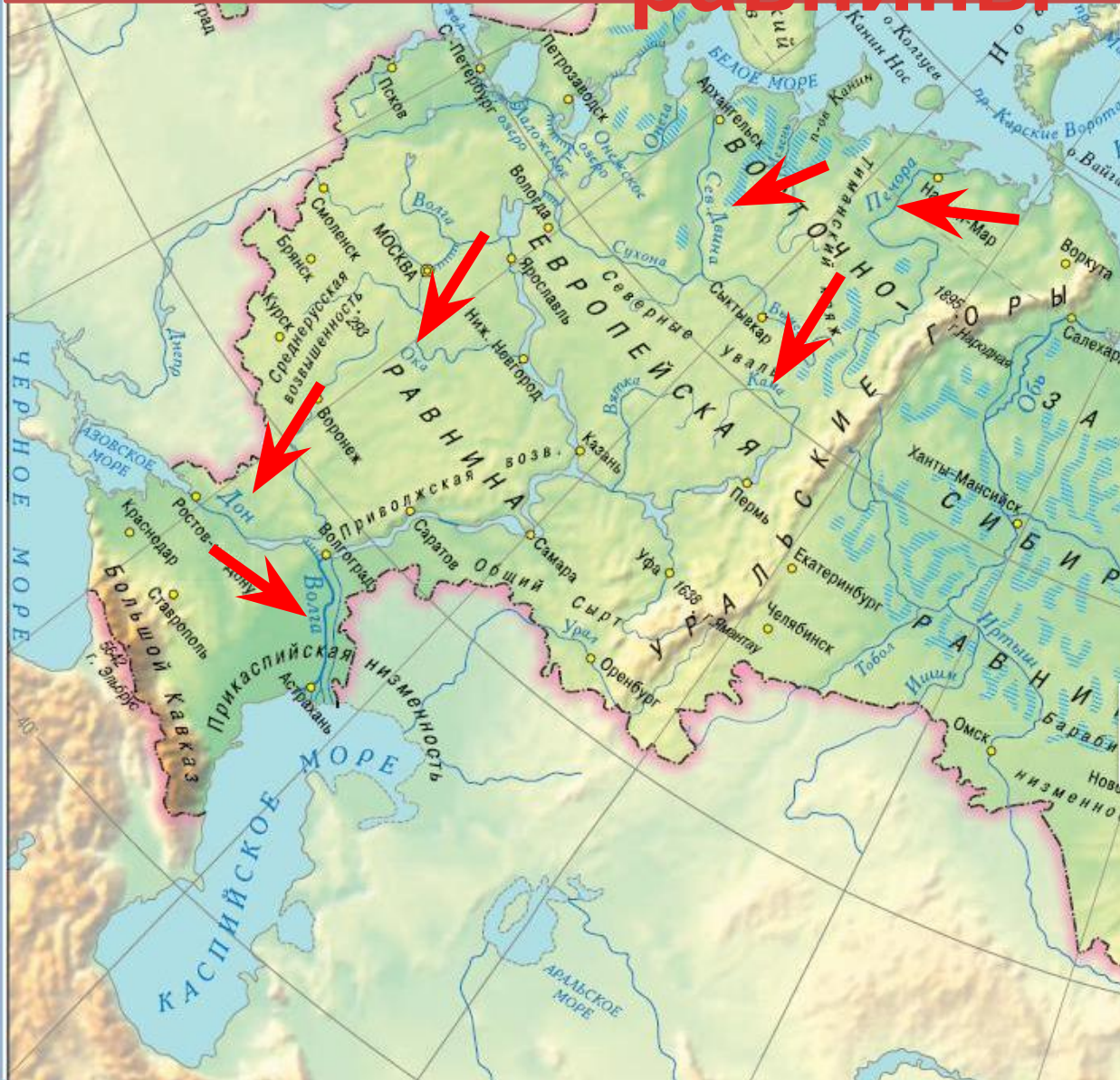


Работа в парах.

Найдите на карте реки России:

- 1 ряд - реки Восточно-Европейской равнины
- 2 ряд - реки Западно-Сибирской равнины
- 3 ряд - реки Среднесибирского плоскогорья

Реки Восточно-Европейской равнины



Волга

Северная
река

Ока

Ока

Северная Двина

Печора

Реки Западно-Сибирской равнины



Реки Среднесибирского плоскогорья



Лена

Амур



Подведём итоги



1. Какие три океана омывают берега России?
2. С какими морями, озёрами и реками России вы познакомились на уроке?

ИСТОЧНИКИ:

- <http://morevolna.tk/morya-laptevih.html>
- http://nikopo.blogspot.com/2010/07/blog-post_03.html
- <http://poranaotdih.ru/rossiya/na-baltijskoe-more-kupatsya.html>
- <http://fishtravel.org/waters/2888>
- <http://www.podaril.ru/news.php?new>
- <http://www.epochtimes.ru/content/view/56988/3/?photos=8>
- <http://www.clipsahoy.com/nature/water/water3.htm>
- <http://www.dezinfo.net/foto/24282-sem-chudes-rossii-9-foto.html>
- <http://review-planet.ru/2012/03/kaspijskoe-more-foto/>
- <http://900igr.net/kartinki/geografija/Vodojomy-Kazakhstana/054-Kaspijskoe-more>
- http://ru.wikipedia.org/wiki/Файл:Baikal_1739.jpg
- <http://velichko.ucoz.ru/photo/5-0-3608-3>
- <http://www.liveinternet.ru/users/4059800/post182482389/>
- <http://muchacha.66.ru/blog/267758/>

Панова
Оксана Владимировна

учитель

начальных классов

МАОУ «Гимназия №4»
г. Великого Новгорода

Персональный сайт:

<http://www.panowa-ox.narod.ru/>

E-mail: panowa.ox@yandex.ru

