



Что такое карта и как её читать?

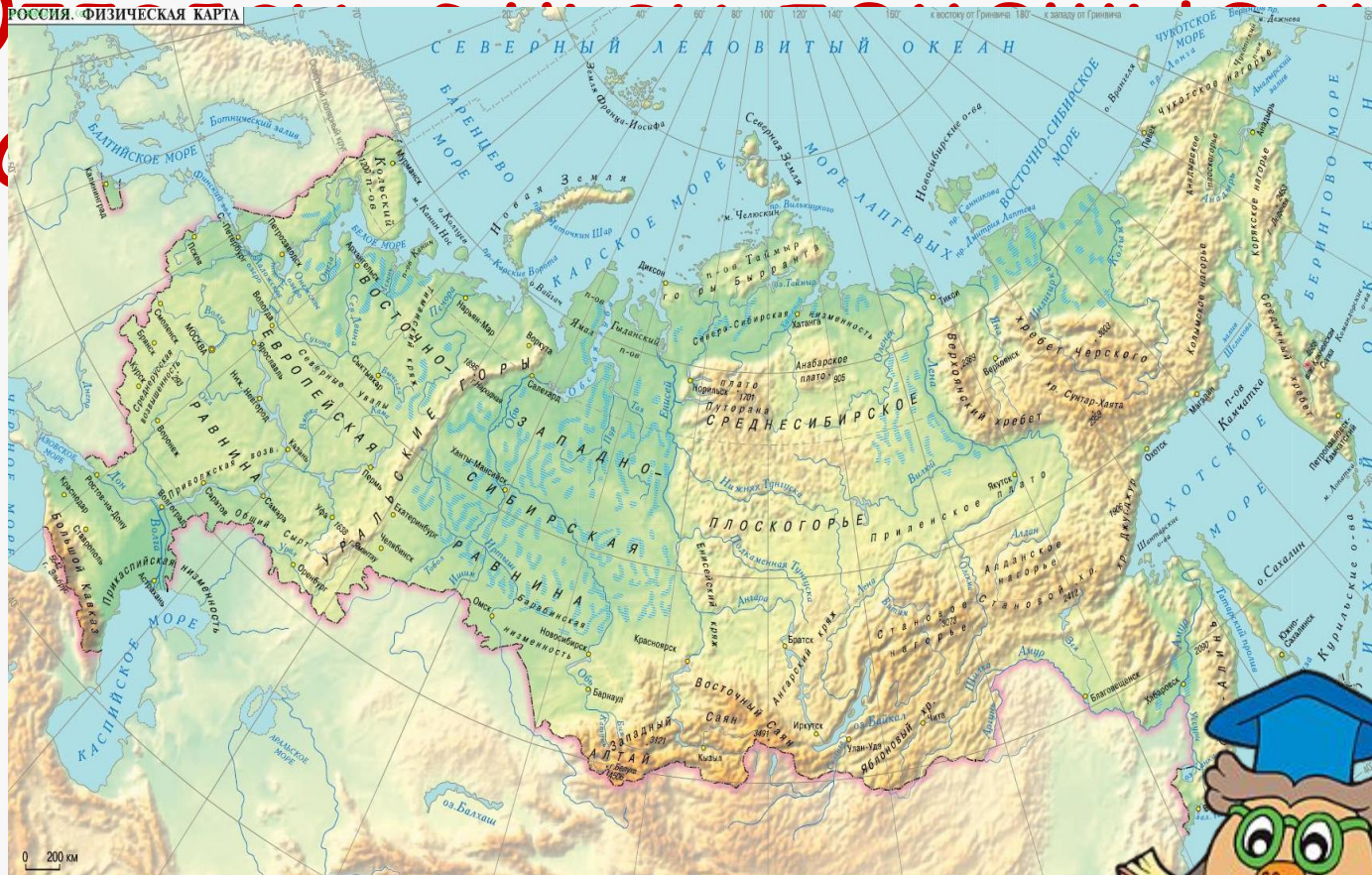
Окружающий мир

2 класс



Велика и прекрасна наша страна Россия. Она занимает огромную территорию. Но мы можем совершить путешествие в любой её уголок, не выходя из класса.

РОССИЯ. ФИЗИЧЕСКАЯ КАРТА



Ы

Географическая карта



Работа в парах.



Рассмотрите фотографии в учебнике на стр. 92-93. Они сделаны в разных местах нашей страны. Найдите эти места на карте на стр. 90-91.

Проверка.

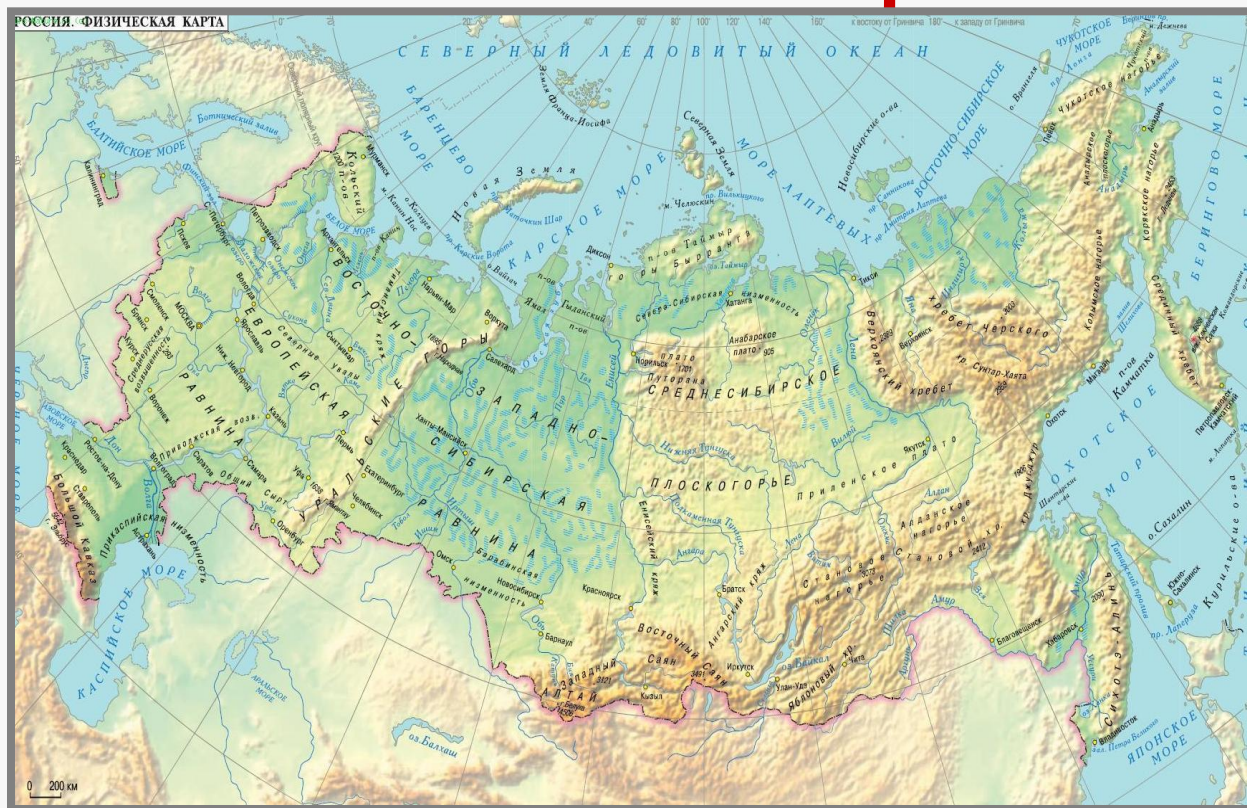
РОССИЯ. ФИЗИЧЕСКАЯ КАРТА



Север | Запад | Камчатка | р | океан

0 200 км

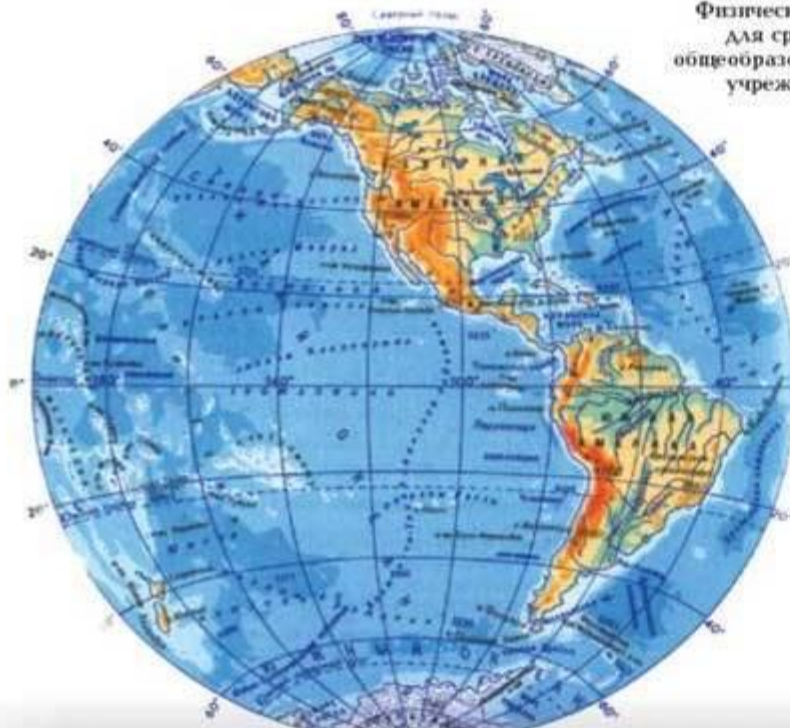
Что такое карта?



Карта - это уменьшенное изображение земной поверхности на плоскости с помощью условных знаков.

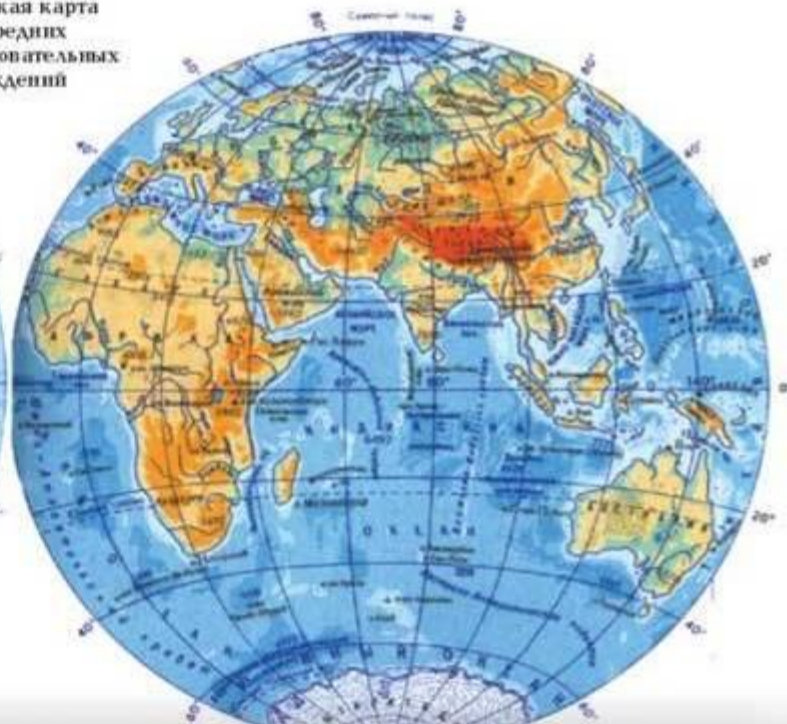
Сравните свои ответы с определением в учебнике на стр. 95

ЗАПАДНОЕ ПОЛУШАРИЕ



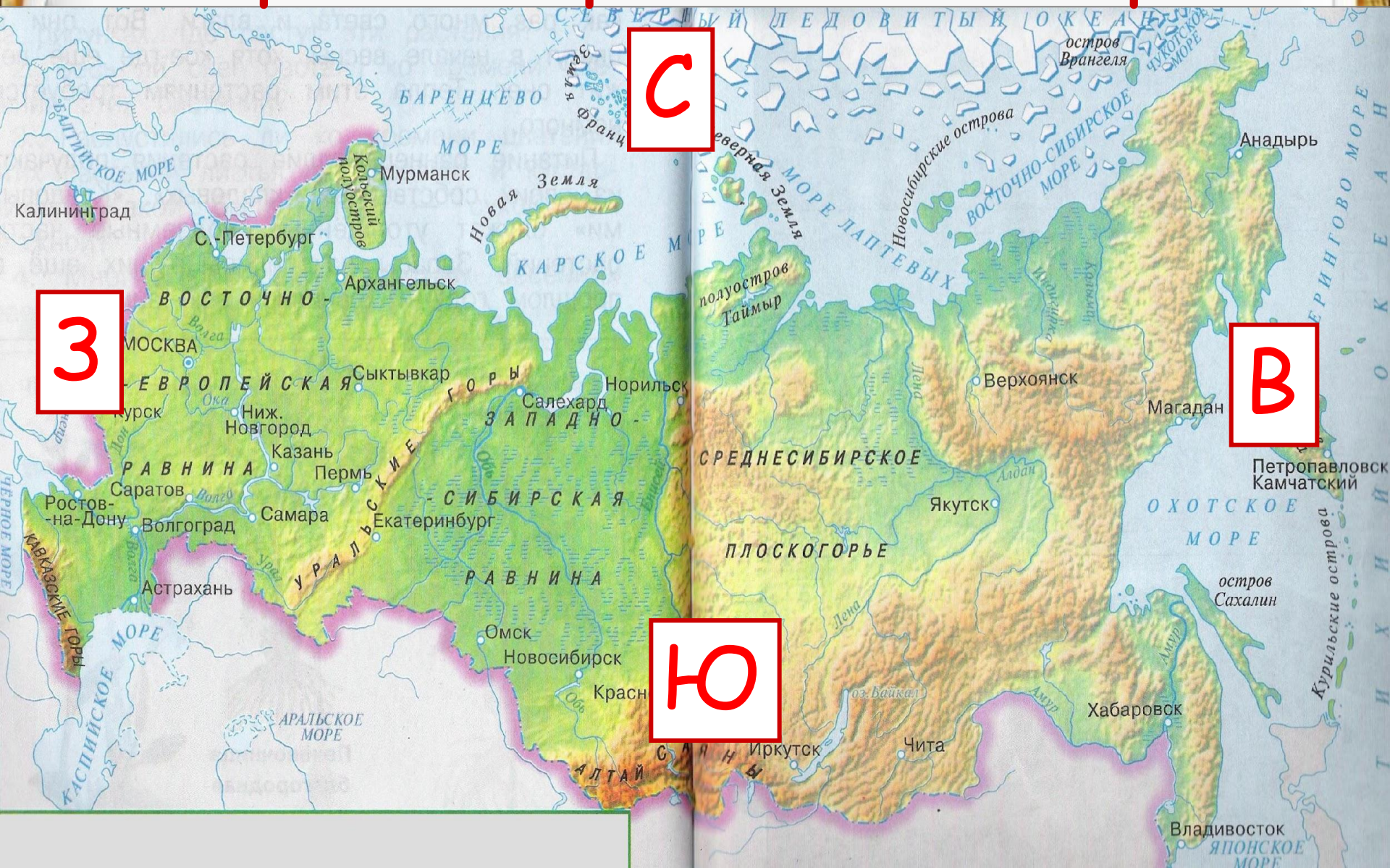
ВОСТОЧНОЕ ПОЛУШАРИЕ

Физическая карта
для средних
общеобразовательных
учреждений

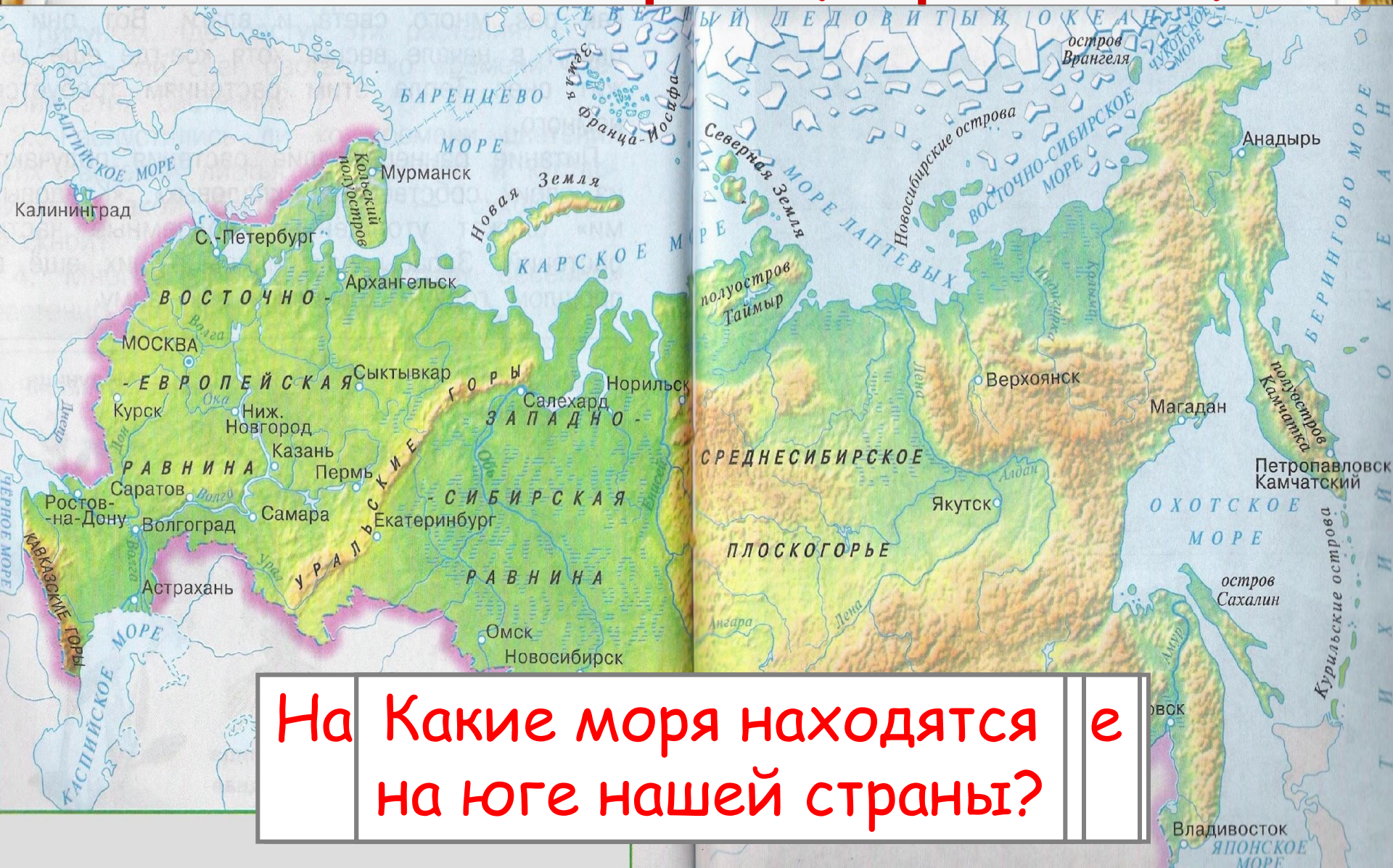


Для того чтобы путешествовать по карте, надо научиться **читать** её. Читать карту - это не значит читать только надписи. Надо понимать и особый язык карты - **условные знаки**.

Стороны горизонта на карте.



Работа по карте (стр.90-91).




На какие моря находятся южные границы нашей страны?

Что означают на карте различные цвета?



Низменности и болота означают низменности и болота. Равнины означают низменности и болота. Горы означают возвышенности и горы. Плато означают возвышенности и горы.

Работа по учебнику.



1. Рассмотрите условные знаки на стр.95 учебника.
2. Выясните, что они обозначают.
3. Отыщите их на карте на стр. 90-91 учебника.

Проверь себя.



Острова

Государственная граница




Горы



Ледники
Гранитно-долярных
каждых
владений России



Работа по учебнику.



1. Прочитайте правила показа объектов на стенной карте на стр.95 учебника.
2. Найдите на карте в учебнике и покажите правильно на стенной карте следующие объекты:



Болота Западно-Сибирской равнины
Новая земля, Северная земля, Сахалин

ИСТОЧНИКИ:

- <http://www.ozur.ru/taxonomy/term/38/0?page=2>
- <http://forum.materinstvo.ru/index.php?showtopic=692618&st=330>
- http://dic.academic.ru/dic.nsf/enc_geo/7323/
- <http://stavropol.olx.ru/iid-13293478>

Панова Оксана Владимировна
учитель начальных классов
МАОУ «Гимназия №4»
г. Великого Новгорода

Персональный сайт:

<http://www.panowa-ox.narod.ru/>