

***Содружество
независимых
государств***



Что такое СНГ?

- СНГ расшифровывается как Содружество Независимых Государств, которое было образовано 8 декабря 1991 года в белорусской столице Минске.
- Первоначально в СНГ вошли Российская Советская Федеративная Социалистическая Республика, Украина и Белоруссия. Позднее к ним присоединились и другие союзные государства: Азербайджан, Армения, Казахстан, Киргизия, Молдавия, Таджикистан, Туркмения и Узбекистан.

Символика СНГ



Флаг СНГ



Эмблема СНГ



РЕСПУБЛИКА
УЗБЕКИСТАН



Географические данные



- Площадь: 447,400 кв км

ОБЩИЕ СВЕДЕНИЯ

- Дата независимости: 31 августа 1991 (от СССР)
- Официальный язык: Узбекский
- Форма правления: Президентская республика
(Президент: Ислам Каримов; Премьер-министр: Шавкат Мирзияев)
- Религия: По официальным данным — мусульмане — 88 % (в основном сунниты), православные — 9 %.
Всего в стране зарегистрировано 16 религиозных конфессий.
- Территория: 55-я в мире (447 400 км²)
- Население: (2010) плотность составляет,
- 28, 095, 900 чел. (42-е), это 62 чел./км²

Столица: г. Ташкент

Ташкент – столица Республики Узбекистан.

Это - большой современный город, один из крупнейших промышленных, научных и культурных центров Средней Азии.

Город расположен в долине реки Чирчик в предгорьях Тянь-Шаня на высоте 480 м над уровнем моря.

Территория города составляет 25 000 гектаров (250 кв. км).

Ташкент - четвертый по численности населения город в СНГ, после Москвы, Санкт-Петербурга и Киева.

Ташкент - один из древних городов Средней Азии.

Ташкент



Внешняя торговля

- *Ввозит преимущественно промышленное оборудование и технику, а также продукты питания, металлы и химикалии.*
- *Узбекистан экспортирует: хлопок, золото, природный газ, минеральные удобрения, металлы, продукцию текстильной и пищевой промышленности, автомобили.*

ЭКОНОМИКА

1000 сум — самая крупная банкнота национальной валюты Узбекистана. Ценность никогда не превышала 1 \$.



Туризм

Узбекистан обладает колоссальным туристическим потенциалом. Страна считается одним из центров туризма не только в центральной Азии, но и во всём мире. В городах, наиболее привлекательных для туристов, через которые в древности проходил Великий шёлковый путь, связывавший Китай со странами Европы, расположено большое количество архитектурных памятников различных исторических эпох: Самарканд, Бухара, Хива, Шахрисабз, Коканд, Термез.



Климат

Климат Узбекистана резко континентальный. Лето жаркое и сухое, весна по сравнению с другими сезонами является самым дождливым временем года. Средняя температура в середине зимы бывает от -5 до -10 °С, в то время как средняя температура летом от +40 до +45 °С.



Вывод:

- **Узбекистан** – государство, которое не имеет выхода к морю в центральной части Средней Азии. Граничит на севере и западе с Казахстаном, на юге с Туркменистаном и Афганистаном, на востоке с Таджикистаном и Киргизией.
- **Узбекистан- это аграрно-индустриальная страна.** Сельское хозяйство многоотраслевое. Почти половина трудоспособного населения Узбекистана занята в сельском хозяйстве. Развитая внешняя торговля. Производится добыча и переработка полезных ископаемых. Широко развит туризм.

Туркмения



Герб Туркмении



Флаг Туркмении

Флаг Туркмении



ручная работа стала
национальным символом

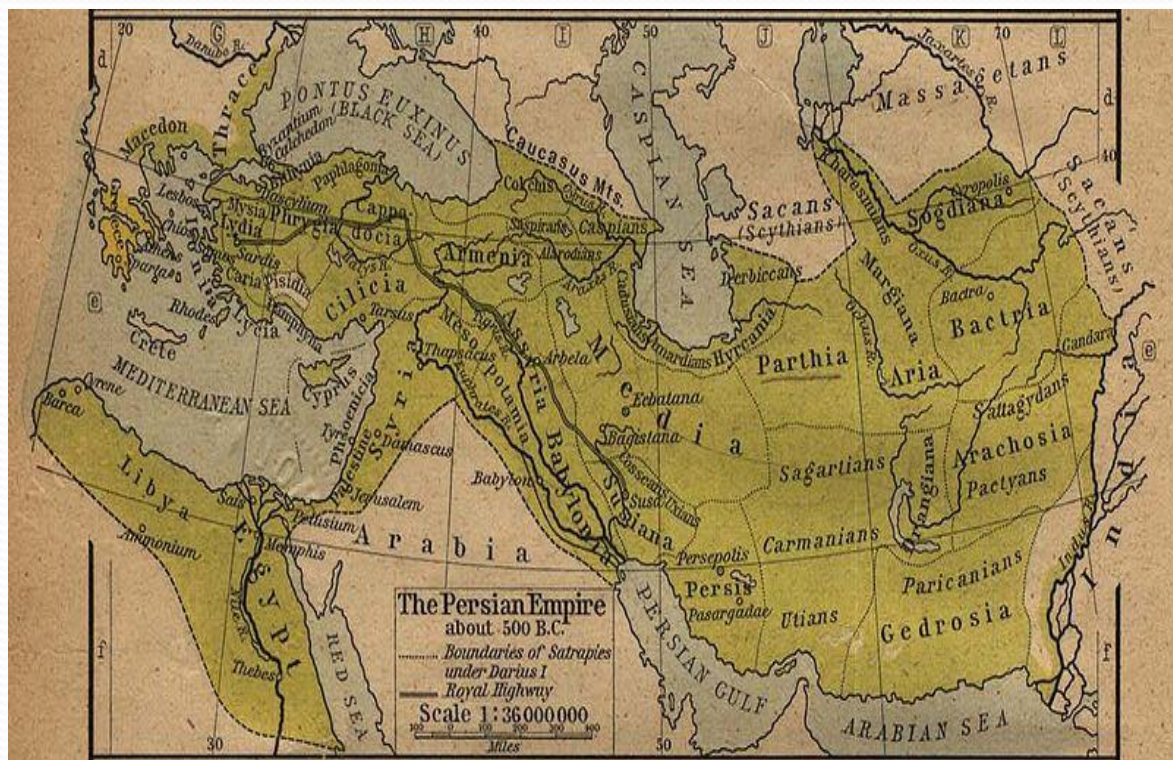
Республика Туркменистан

- Туркмения (официально Туркменистан, Türkmenistan) — государство в Центральной Азии. Столица - Ашхабад
- Граничит с Афганистаном и Ираном на юге, Казахстаном и Узбекистаном на севере, омывается внутренним Каспийским морем на западе, выхода к мировому океану не имеет.



История

Присоединенная к
России в период
между 1865 и 1885 г.
как территория
обитания кочевых
племен, Туркмения
стала республикой
в составе СССР в
1925 г.
Провозгласила
государственную
независимость в
1991 г.



Политическое устройство

Форма правления — президентская республика.

Глава государства — президент, избираемый прямым тайным голосованием сроком на 5 лет. Пожизненным президентом Туркмении до 21 декабря 2006 года был Сапармурат Ниязов, сменивший своё имя на Туркменбаши. В настоящее время президентом является Гурбангулы Бердымухаммедов.

Законодательный орган — Меджлис (парламент, 125 членов).



Сапармурат Ниязов

Территория

Страна общей площадью 488 тыс. кв. км расположена в западной части Центральной Азии, занимая почти половину территории этого региона. Рельеф в основном равнинный, климат субтропический, пустынный: пустыня Каракумы занимает более 80% территории.



пустыня Каракумы

Население —

Огромная площадь Каракумов заселена слабо. Средняя плотность — 10 чел. на 1 кв. км. Среднегодовой прирост в 2000—2006 гг. — 1,4%. Ожидаемая продолжительность жизни — около 64 лет (2005 г.). 85% населения составляют туркмены, 5% — узбеки, 4% — русские, 2% — казахи.

Официальный язык — туркменский, на нем говорят 72% населения (12% — на русском). 89% населения относятся к мусульманам, 9% — к православным



туркмены в национальной одежде

Транспорт

Основу транспортной системы страны составляет автомобильный транспорт, функционирование которого тесно связано со строительством мостов на Амударье. По официальным данным за 2000 объем грузовых автоперевозок составил 408 млн.




Развитие
транспортной
инфраструктур
ы (прежде
всего
газопроводов
— 8 тыс. км.)
является
решающим
фактором
экономическог
о развития
Туркмении,
особенно
важным для
богатейшей
кладовой его
энергоресурсов





Манат - денежная единица Туркмении





РЕСПУБЛИКА ТАДЖИКИСТАН

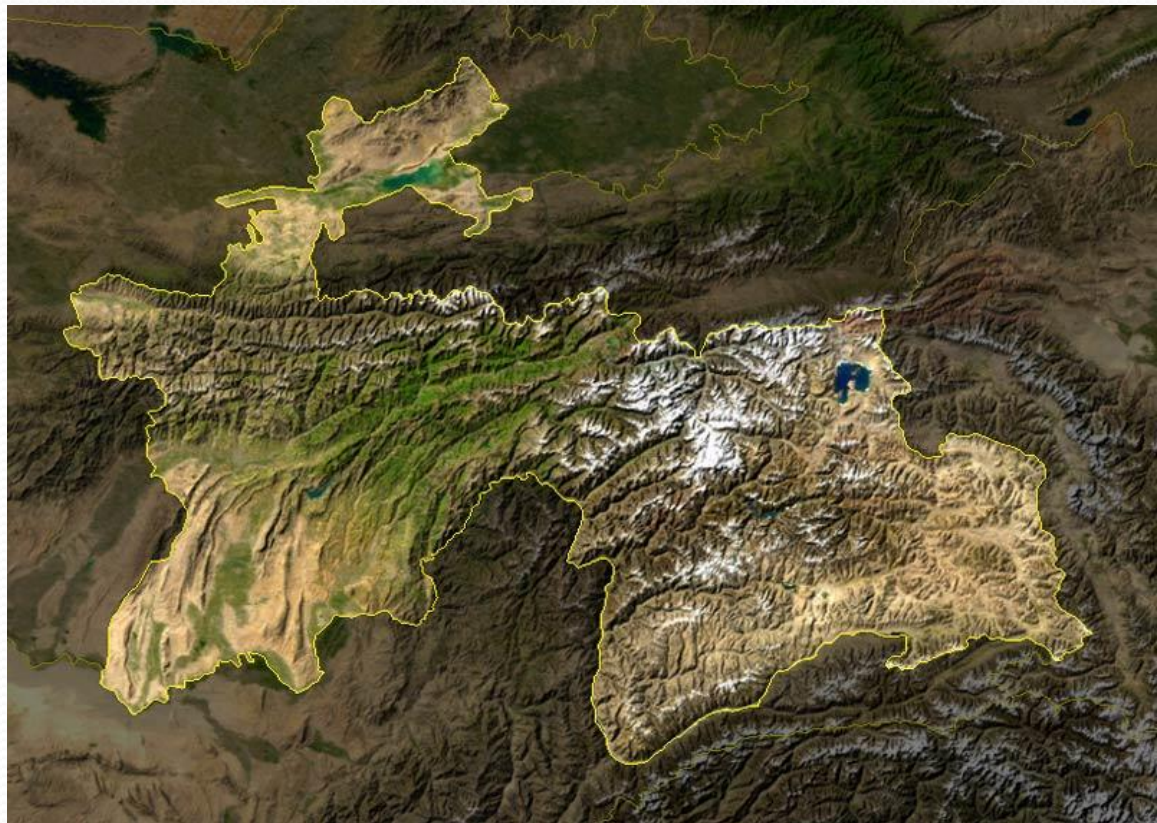


Президент:
Эмомали Рахмон

Географические данные

93 % территории
Таджикистана
занимают горы.
Преобладает
травянистая и
полукустарниковая
растительность.

- Снимок территории
Таджикистана со спутника



Республика Таджикистан

- Таджикистан официально *Республика Таджикистан* — государство в Центральной Азии, бывшая Таджикская Советская Социалистическая Республика в составе СССР.
- Таджикистан расположен в предгорьях Памира и не имеет выхода к морю. Это наименьшее по площади государство Средней Азии. Граничит с Узбекистаном на западе и северо-западе, с Киргизией на севере, с Китаем на востоке, с Афганистаном — на юге.
- Столица — город Душанбе.

Политическое устройство

- Государственный строй Таджикистана определяется Конституцией, принятой 6 ноября 1994 года. Таджикистан — президентская республика.
- С 1994 года пост президента занимает Эмомали Рахмон, переизбранный на этот пост в 1999 и 2006 году. В связи с избранием его президентом, по договоренности с партийным руководством, его членство в партии было временно приостановлено. Законодательную власть осуществляет парламент — Маджлиси Оли.

Население

- По данным переписи населения за 2010 год численность населения Республики Таджикистан составила 7 млн. 565 тыс человек.
- Трудовая миграция в Россию привела к тому, что Таджикистан занимает 1-е место в мире по количеству брошенных мужьями жен, так как очень многие женатые мигранты-мужчины вступают в России в официальные браки или в незарегистрированные отношения. Убытие на работу в Россию огромного числа мужчин оказывает существенное влияние на таджикское общество.


Транспорт

- Транспорт Таджикистана является неотъемлемой составной частью экономики республики. Главное место в транспорте занимает автомобильный.
- Самым эффективным транспортом считается авиация: общая протяженность авиалиний по республике — 4,8 тысяч километров.
- Железные дороги широкой колеи выполняют преимущественно внешнереспубликанские перевозки.



Полезные ископаемые

- На севере Таджикистана, в Согдийской области расположено одно из крупнейших в мире месторождений серебра — Большой Конимансур. Также Таджикистан богат месторождениями драгоценных камней, урана (по некоторым данным 16 % мировых запасов), золота, угля, алюминиевыми и полиметаллическими рудами.



Культура

- Таджикистан — страна с древней культурой и традициями. Роль культуры в достижении мира и социального сплочения в Таджикистане огромна. Народные традиции сплотили людей и легли в основу устойчивого мира. Культура таджиков по своему уникальна и требует приумножения и сохранения национальных ценностей



Музыка и танцы

- Музыка и танцы играют важную роль в таджикской культуре. Вопросы профессионального музыкального образования и музыкального наследия таджикского народа обсуждались учёными из Таджикистана, России, Франции на фестивале «Таджикская музыкальная культура начала XXI века»



Национальная валюта





- Выполнила: Барықтабасова
Жибек 10В