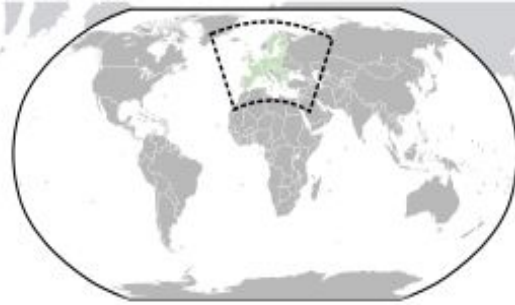


Республика Словения





-
- **Площадь – км²**
 - **Население 2,005,692 ч**
 - **Общий объ ППС (2008)**
 - **ВВП на душ - \$29,600 тг**
 - **Словения я членом ООІ (2004) и НАТО**
-

Географическое положение

Словения - государство на юге Центральной Европы. На западе граничит с Италией, на севере — с Австрией, на северо-востоке — с Венгрией, на востоке и юге — с Хорватией, на юго-западе имеет выход к Адриатическому морю.



Административное деление

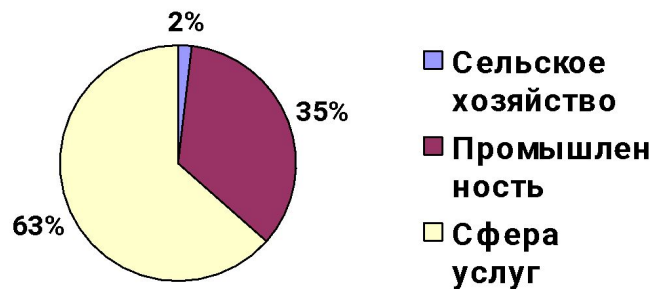


Население

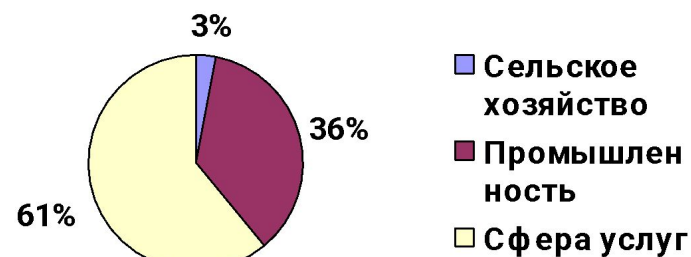
- Возрастная структура:
 - 0 – 14 - 13 %;
 - 15 – 64 – 70 %;
 - > 65 - 17 %.
 - Урбанизация – 50 %
Крупнейший город – Любляна.
Плотность населения – 99 чел на квкм
 - Этнический состав: преобладают словенцы (83 %), а также сербы (2 %), хорваты (1 %), боснийцы, венгры, албанцы...
 - Официальный язык - словенский (венгерский и итальянский языки имеют статус официальных в областях, пограничных с Венгрией и Италией)
 - Основная религия - католицизм (58 %)
-

Хозяйство

Структура ВВП



Структура занятости



Отрасли специализации:

- Черная металлургия;
- Цветная металлургия;
- Машиностроение;
- Электроника;
- Химическая промышленность.

Промышленность

- Добыча полиметаллических руд (Межица, Шоштань, Камник), бокситов (в Юлийской Крайне), (Идрия, 3-й по величине рудник ртути в мире)
- Нефтяная промышленность: компания «Petrol» (Любляна);
- Черная металлургия: Есенице, Равна, Штор;
- Цветная металлургия (AL): Кидричево, Межице;
- Машиностроение (ведущая отрасль):
автомобилестроение: Марибор;
электротехника: Любляна, Веленье («Gogenje» входит в 10-ку крупнейших производителей бытовой техники в Европе), Крань;
- Металлообработка;
- Фармацевтическая промышленность:
Любляна (компания «KRKA» - одна из ведущих в Европе по производству лекарств);

Энергетика

Структура ТЭК:

АЭС – 37 %;

ТЭС – 35 %;

ГЭС – 28 %.

В стране действует 1 АЭС (совместно с Хорватией) – Кршко, более 73 ГЭС (на реках Драва, Сава и Сочи), 4 крупные ТЭС (на газе из России, Алжира и угле)

Сельское хозяйство

Условия для с/х не очень благоприятны (гористый рельеф, ограниченность плодородных почвы).

**Главная отрасль – животноводство (КРС).
Овцеводство, коневодство.**

Пашня занимает 53 % с/х угодий. Главные районы земледелия - долины р. Драва, Мура, Лендава и межгорные котловины. Выращивают зерновые (пшеница, рожь, ячмень, овес, гречиха), картофель, хмель, сахарную свеклу, лен. Развито овощеводство, плодоводство и виноградарство.

Сфера услуг

Транспорт, торговля, туризм,
банковское дело.

В транспорте занято 6% всех занятых, его доля в ВВП — 7%. Первое место по значению занимает автомобильный транспорт, затем - железнодорожный, воздушный и морской (порт Копер) виды транспорта. В Любляне пересекаются панъевропейские коридоры, связывающие крупные экономические области Европы : первый коридор соединяет Венецию-Триест-Копер-Любляна-Марибор-Будапешт-Киев, а второй коридор соединяет Зальцбург-Любляну-Загреб-Белград-Салоники.

Туризм— важнейшая отрасль экономики. В основном развит горный, прибрежный и лечебный виды туризма. В Словении более 30 горнолыжных центров: Краньска Гора, Мариборско Похорье, Бохинь, Бовец, Крвавец, Рогла, Церкно.



Внешнеэкономические связи

Внешнеторговый оборот – 63, 1 млрд. \$

Экспорт - 29,61 \$.

Партнеры по экспорту: Германия (18.7%), Италия(11.7%), Хорватия (8.3%), Австрия (7.5%), Франция, Россия.

Товары: изделия из стали, хрусталь, фармацевтические препараты, оборудование для хлебопекарной промышленности, аэродромное оборудование, электробытовые приборы, инструменты, телефонные аппараты, изоляционные материалы, мебель, продукция с\х.

Импорт – 33,49 \$.

Партнеры по импорту: Германия (17.2%), Италия (16.6%), Австрия (11.2%), Франция (4.7%), Хорватия (4.1%)

Товары: топливо (нефть), автомобили, продукция химической промышленности.
