






# Герб      Флаг



Новошешминского муниципального района

# Село Новошешминск —



одно из старинных поселений с богатой историей

## Флаг Новошешминского муниципального района

«Флаг Новошешминского района представляет собой прямоугольное полотнище с отношением ширины к длине 2:3, разделённое по горизонтали на три полосы: красную с белым горизонтальным изображением меча, белую в виде зубчатой стены с кладкой и голубую – с белым изображением щуки. Соотношения ширины красной полосы (без выступов), участка с зубчатыми выступами, белой полосы (без выступов) и голубой полосы – 33:5:25:27».

Флаг района разработан на основе герба.

Первое поселение в Новошешминске появилось в 1610 году. Здесь же для защиты Закамья от кочевых народов в 1652 году была построена военная крепость, вокруг которой со временем появлялись слободы (Петропавловская, Екатерининская, Архангельская и др.). Население этих слобод составляли служилые люди, не только обрабатывающие землю, но и стоявшие на охране государственной границы. Впоследствии они составили особое сословие «пахотных солдат». Этот период в истории Новошешминского района отражён в гербе крепостной стеной и мечом. Дополняет воинскую символику района изображение щуки – символа осторожности, бдительности и охраны.

Также щука напоминает о богатстве реки Шешмы и озёр (голубое поле) располагающихся на территории района, позволивших жителям активно заниматься рыбным промыслом.

Серебро – символ чистоты, совершенства, мира и взаимопонимания.

Красный цвет – символ мужества, силы, труда, красоты.

Синий, голубой цвет – символ чести, благородства, духовности

**Утвержден решением Совета Советов Новошешминского муниципального района Республики Татарстан от 18.02.06 г. № 6-48. Внесен в Государственный геральдический регистр Российской Федерации.**

## Герб Новошешминского муниципального района

**«В поле, пересечённом червленью (красным) и лазурью (синим, голубым), мурованный и стенозубчатый сверху пояс, сопровождаемый сверху мечом, а внизу щукой; все фигуры серебряные».**

Первое поселение в Новошешминске появилось в 1610 году. Здесь же для защиты Закамья от кочевых народов в 1652 году была построена военная крепость, вокруг которой со временем появлялись слободы (Петропавловская, Екатерининская, Архангельская и др.). Население этих слобод составляли служилые люди, не только обрабатывающие землю, но и стоявшие на охране государственной границы. Впоследствии они составили особое сословие «пахотных солдат». Этот период в истории Новошешминского района отражён в гербе крепостной стеной и мечом. Дополняет воинскую символику района изображение щуки – символа осторожности, бдительности и охраны.

Также щука напоминает о богатстве реки Шешмы и озёр (голубое поле) располагающихся на территории района, позволивших жителям активно заниматься рыбным промыслом.

Серебро – символ чистоты, совершенства, мира и взаимопонимания.

Красный цвет – символ мужества, силы, труда, красоты.

Синий, голубой цвет – символ чести, благородства, духовности

**Утвержден решением Совета Советов Новошешминского муниципального района Республики Татарстан от 18.02.06 г. № 6-47. Внесен в Государственный геральдический регистр Российской Федерации.**



## Описание района

Новошешминский район расположен в центральной части Республики Татарстан. Был образован 10 августа 1930 года. 1 февраля 1963 года в порядке укрупнения его территории была передана в состав Альметьевского и Чистопольского районов. 26 апреля 1983 года район был восстановлен. По последним историческим сведениям, первые поселения людей в районе Новошешминска появились в конце 16-го начале 17 веков. Районный центр Новошешминск находится в 197 км к юго-востоку от Казани, в 75 км от ж/д станции Шентала и 64 км - от порта Чистополь на реке Кама. На территории района проходит автомобильная дорога федерального значения Казань-Оренбург. Основными природными ископаемыми являются нефть, известь, красная глина.

## Население

На сегодняшний день в районе проживает 14,9 тыс.: трудоспособного занятого населения – 8 тыс. человек, учащихся – 2,4 тыс. человек, пенсионеров – 4,2 тыс. человек. Национальный состав: 44% - татары, 49% - русские, 2% - чувашаи, 5% - представители других национальностей. Наибольшее число жителей сосредоточено в райцентре (4 тыс. 763 чел.)



## **Образование**

В районе 17 средних, 9 начальных школ, 21 дошкольных учреждений. Молодежь имеет возможность получить нужную специальность в профессиональном училище №118 (секретарь, портной, водители различных категорий, каменщик, штукатур, тракторист-машинист. Досуг детей организуют Центр детского творчества, Спортивно-технический клуб, спортивная детско-юношеская школа, подростковый клуб "Ажаган" в с. Ерыклы и филиал в р.ц. Новошешминск.



## Культура

Культурное обслуживание Новошешминского района и р.ц. Новошешминск осуществляют районный Дом культуры, 22 сельских Домов культуры и клубов, 22 сельских библиотек, 1 центральная библиотека. Гордость Новошешминского района - Зиреклинский сельский музей. Тридцатилетние усилия и поиски энтузиаста краеведения, хранителя народной памяти, заслуженного работника культуры Республики Татарстан Мидхата Газымова привели к созданию этой жемчужины национальной культуры. родного края с.Ерыклы.

## Отдых

Яна Чишме (Новошешминск) в переводе означает Новый Родник. Возрожденные чистые родники – это своеобразный символ нашего района и гордость наших земляков.

# Чувство Родины

Родина, суровая и милая,  
Помнит все жестокие бои...

Вырастают рощи над  
могилами,

Славят жизнь по рощам  
соловьи.

Что грозы железная мелодия,  
Радость или горькая нужда!?

Всё проходит.

Остаётся Родина –

То, что не изменит никогда.

С ней живут,

Любя, страдая, радуясь,

Падая и поднимаясь ввысь.

Над грозою

Торжествует радуга,

А над смертью

Торжествует жизнь!

Медленно история листается,

Летописный тяжелеет слог.

Все стареет.

Родина не старится,

Не пускает старость на порог.

Мы прошли столетия с Россией-

От сохи до звёздного крыла.

А взгляни –

Всё то же небо синее,

И над Волгой та же тень орла.

Те же травы к солнцу

поднимаются,

Также розов неотцветший сад,

Также любят и с любовью маются

И страдают, как века назад.

И ещё не мало будет порой денно,

Коль зовут грядущие пути.

Но светлей и чище чувства

Родины

Людям никогда не обрести.

Медленно

История листается...

Всё пройдёт,

А Родина останется.

Над Шешмою родною рекой,  
Заливаясь, поёт соловей.  
Что сравнится с природой такой,  
С красотою сравнится такой?

Славлю тебя земля Новошешминская,  
Славлю тебя, народ мой трудовой,  
Зову тебя стороною милою,  
Новошешминск, Новошешминск,  
Уголок тихий мой.

Трудолюбив народ Новошешминский.  
Хлебом богат и душою своей.  
Сколько славных сынов ты взрастила,  
Вечно ими горда мать-земля.





*Детский сад в старом купеческом особняке*



*Новая школа*



*Жилой дом в Новошешминске*



Жилой микрорайон, построенный в 1980-е гг



Здание почты



Интернат для престарелых и инвалидов



Кафе в Новошешминске



Здание Ак барс банка



Жилой сектор



Прокуратура



Магазин



Дом культуры



*Профессиональное училище*



*Единственный дом с соломенной крышей,  
сохранившийся в Новошешминске*



*Александр Семенович Губкин  
Глава района*



*Река Шешма*



Приоритетный национальный проект «Образование»

Министерство образования и науки Российской Федерации

**ДИПЛОМ**

вручается


**Муниципальному общеобразовательному учреждению «Новошешминская гимназия «Аниие» Новошешминского муниципального района»**

(наименование образовательного учреждения в соответствии со свидетельством о государственной аккредитации)

**Республики Татарстан**

*победителю конкурса общеобразовательных учреждений, внедряющих инновационные образовательные программы*

Министр образования и науки Российской Федерации

 А. Фурсенко

г. Москва  
2006 год