

Окружающий мир

4 класс

Составитель:

учитель начальных классов

МБОУ «СОШ № 15 п. Кулой»

Проурзина Анна Александровна

Цель: сформировать у учащихся представления о тепловых поясах Земли и причинах такого разделения.

Задачи: сформировать у учащихся представления о тепловых поясах Земли и причинах такого разделения; стремление узнавать больше о природе; развивать познавательный интерес и умение наблюдать, сравнивать, делать выводы.

Тип урока: урок ведения нового материала

Готовность к уроку:

- учебник;
- тетрадь (рабочая)
- атлас
- дневник
- пенал (цветные карандаши)



Что изучает география, и почему её так



**Расскажите о разнообразии
современных**

географических

карт



**Расскажите о сходствах и
различиях**

**по глобуса и карты
й.**



Тема: «Пояса Земли»

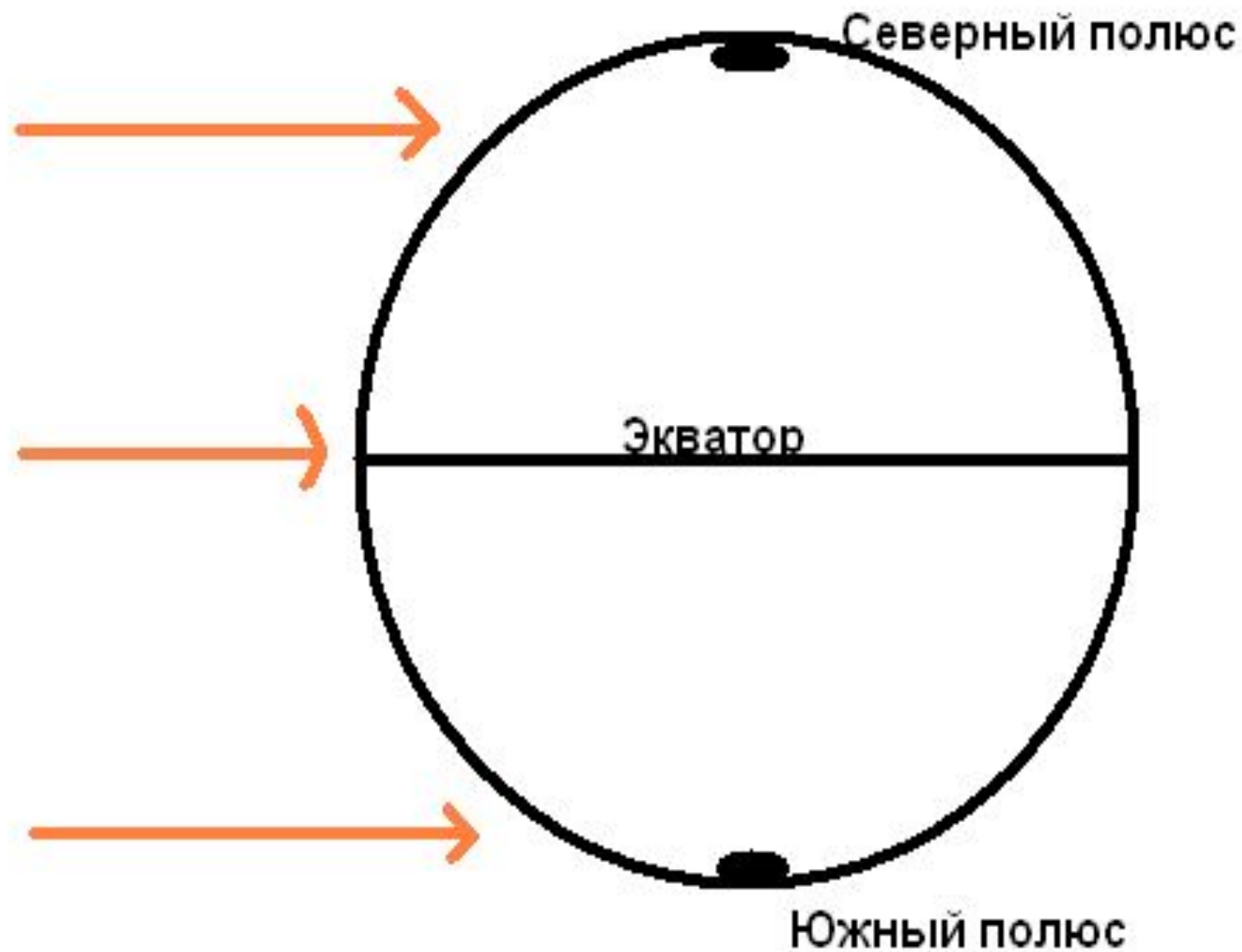




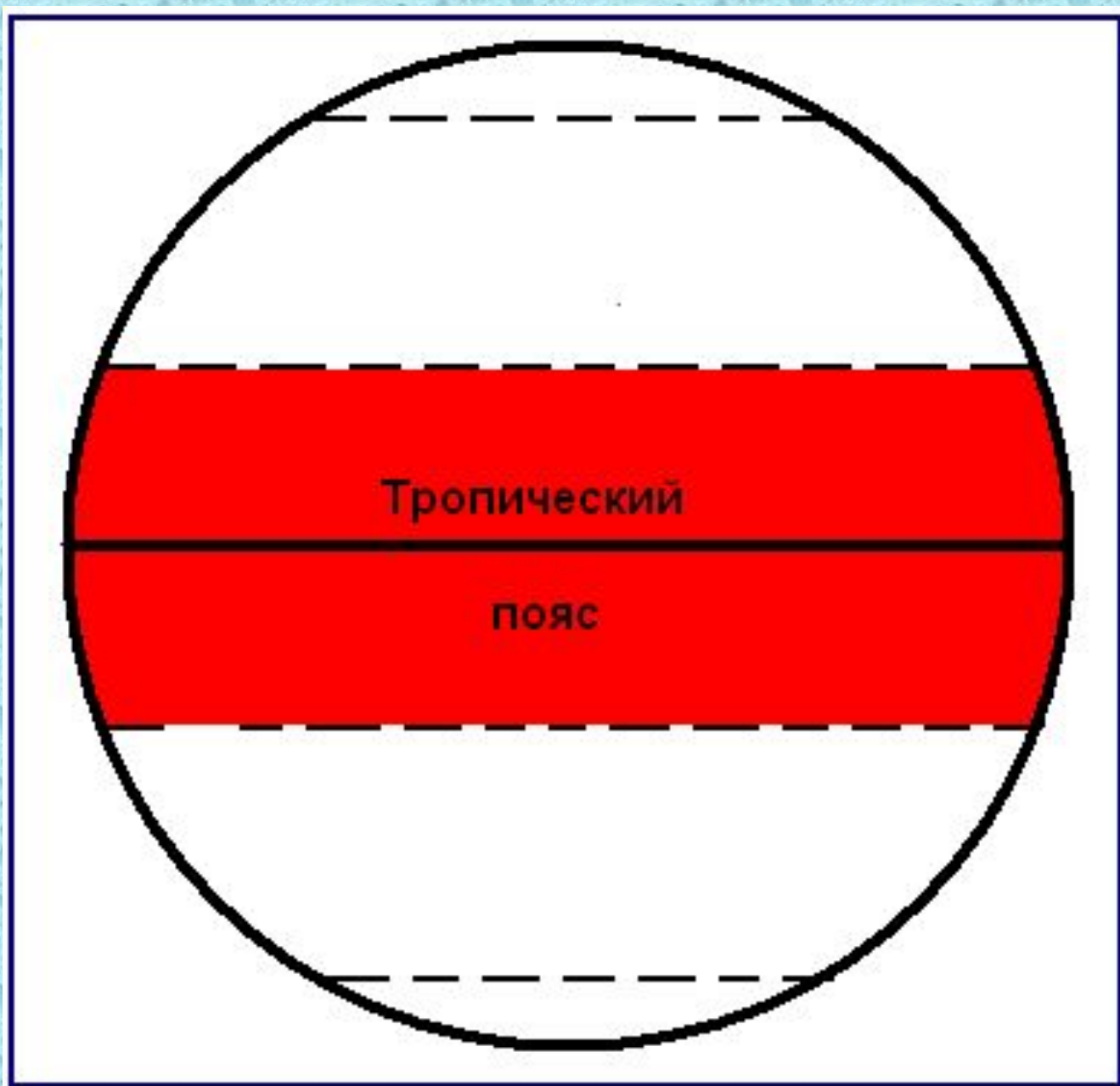


«Почему на одних территориях всегда жарко, на других – холодно, а на третьих – погода меняется?»



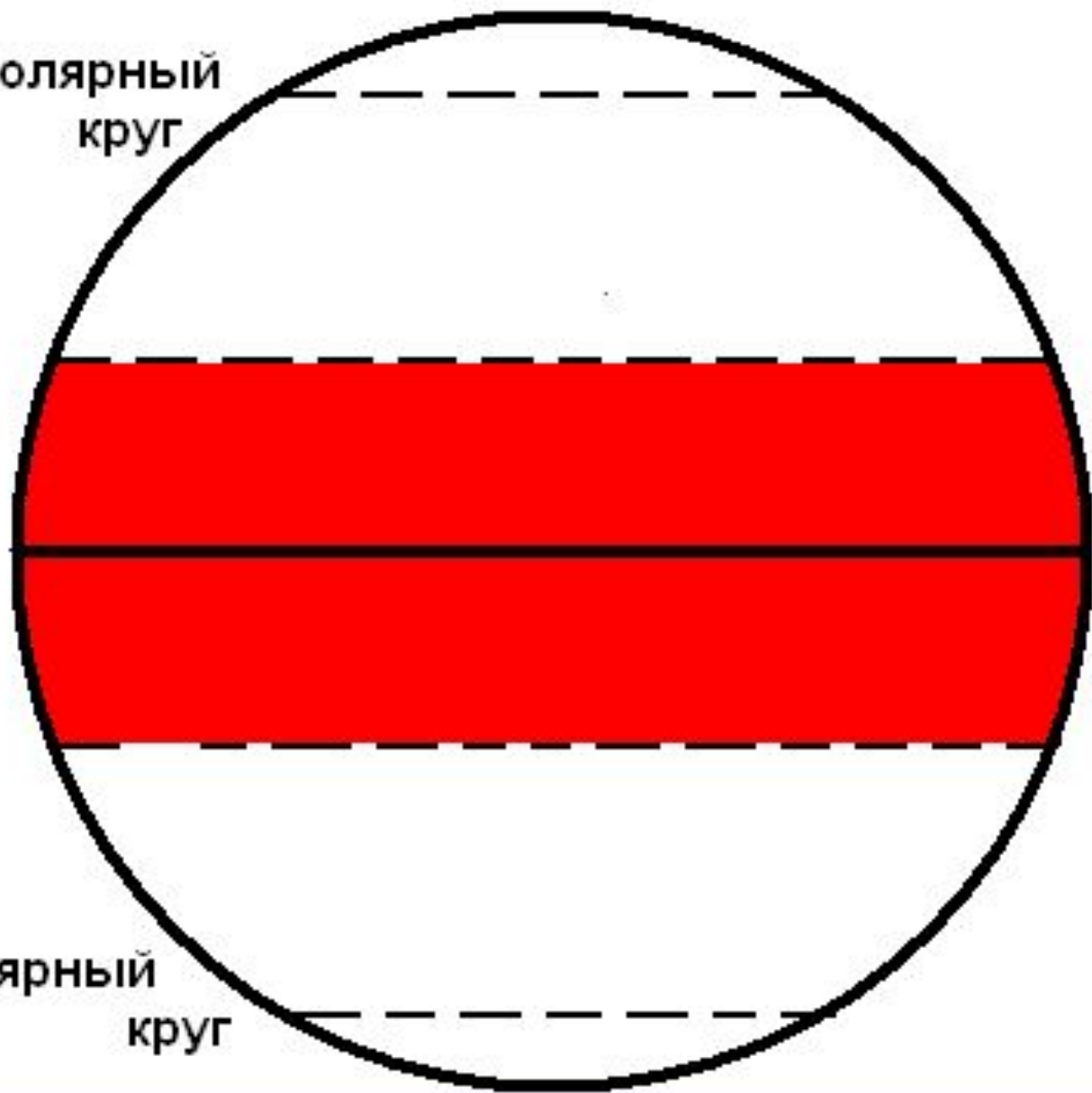




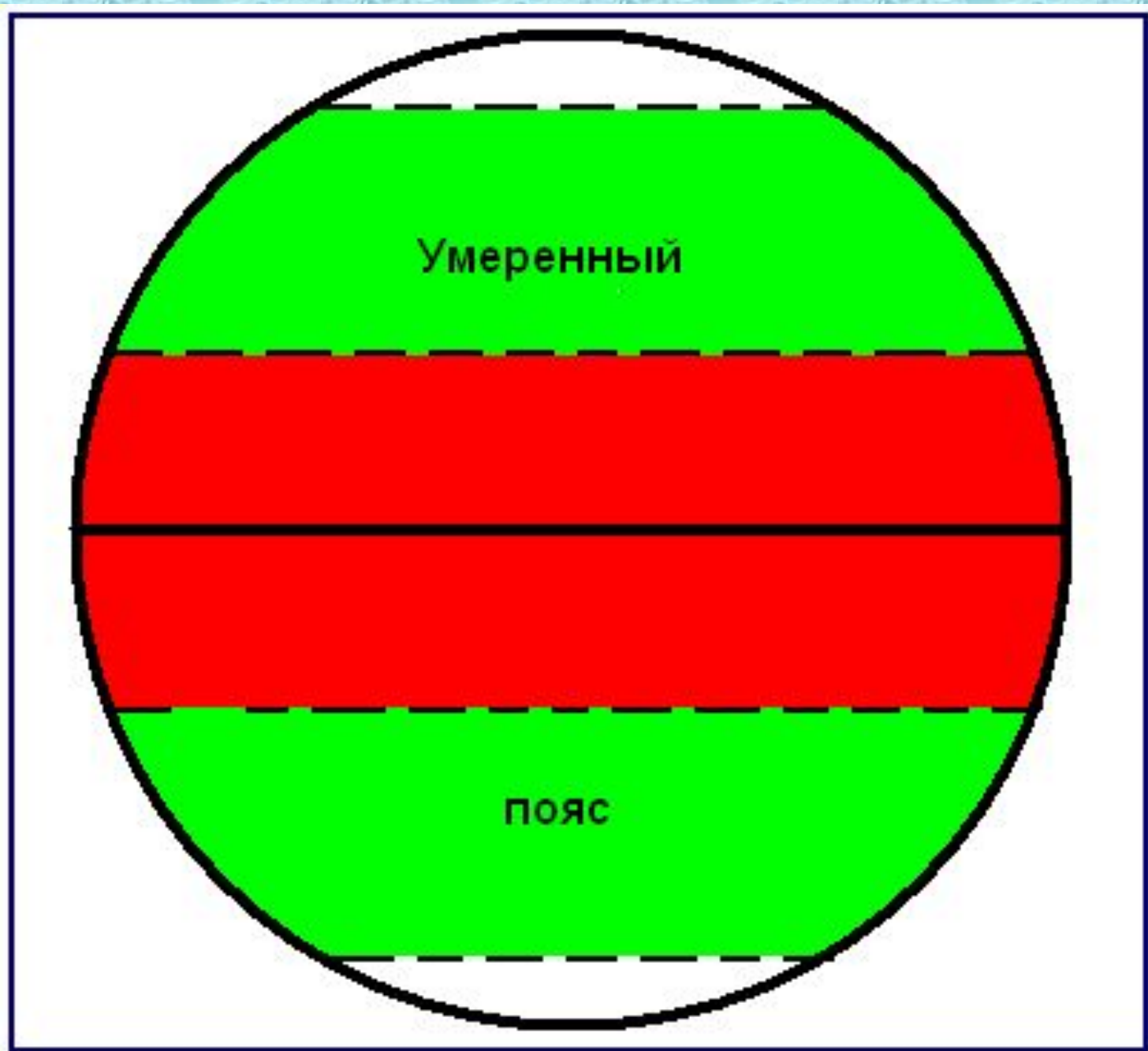




Северный полярный
круг

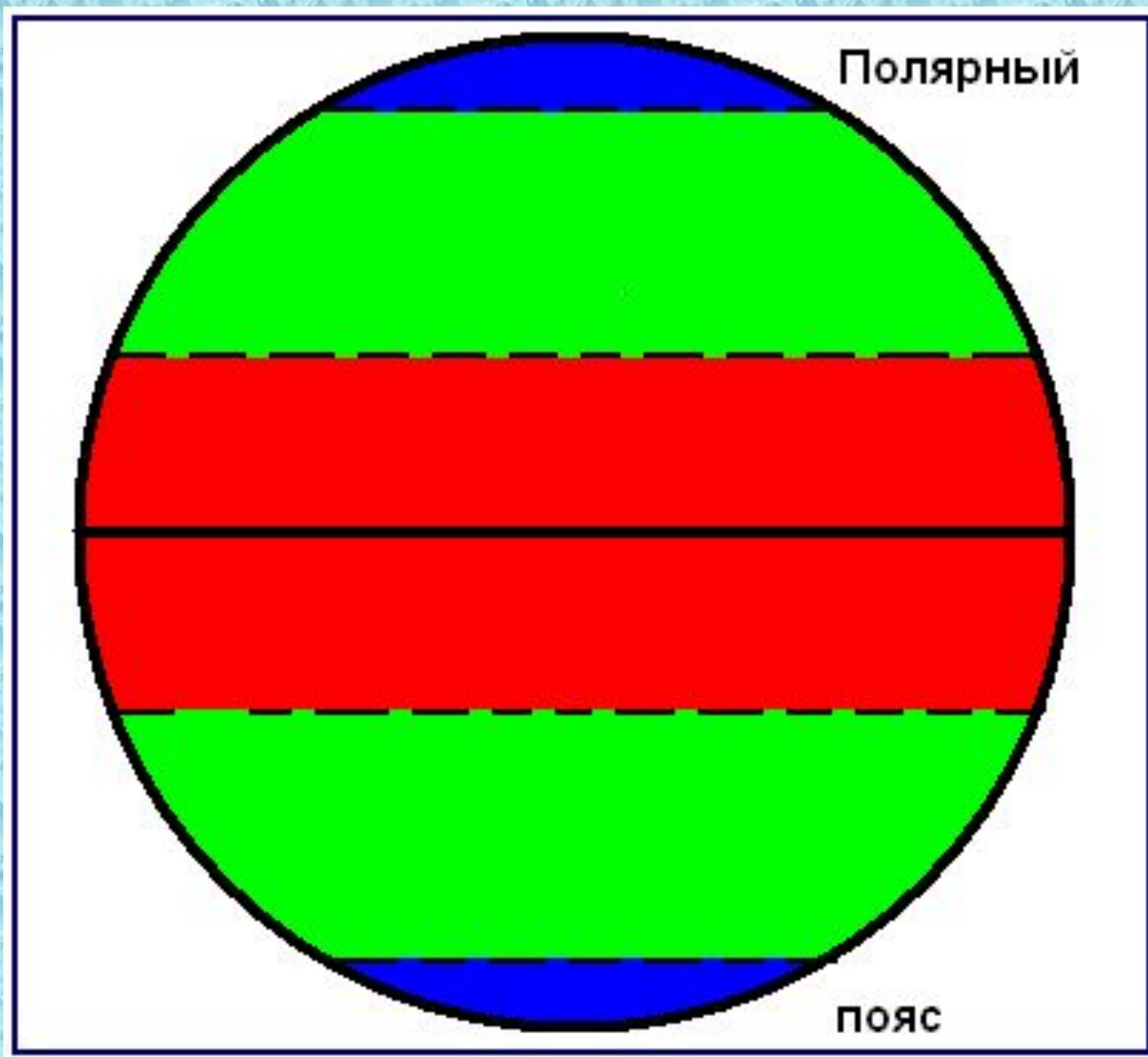


Южный полярный
круг



Времена года







ФИЗМИНУТКА



Что мы узнали нового с урока?



Какие три тепловых пояса есть на планете



**Что повлияло на образование
тепловых**

поясов на поверхности

Зем



«Почему на одних территориях всегда жарко, на других – холодно, а на третьих – погода меняется?»



Молодцы!

Спасибо за работу!

Домашнее задание:

- 1.. «Проверь себя» стр. 30-34;
2. Учебник стр. 34 № 1



Список использованных источников:

1. Литература: А.А. Плешаков, Е.А. Крючкова «Мир вокруг нас»(4 класс),«Просвещение», 2007;
2. А.А. Плешаков, Е.А. Крючкова «Рабочая тетрадь» (4 класс) «Просвещение» , 2009;
3. Е.М. Тихомирова Тесты по предмету «Окружающий мир» к учебному комплекту А.А. Плешаков, Е.А. Крючковой «Мир вокруг нас. 4 класс», Издательство «Экзамен», 2007/
4. Книга – учёный
http://ds47-ros.edu.yar.ru/kartinki_i_otdelnie_foto/kartinki/kniga_s_shlyapoy_w422_h368.gif
5. Незнайка
<http://900igr.net/datai/russkij-jazyk/CHastitsa-1/0004-007-Razrjady-chastits.png>
6. Земля – учёный
http://cs11403.userapi.com/u38139415/-5/x_4e7f7afa.jpg
7. Побережье Северного Ледовитого океана
<http://www.yaplakal.com/uploads/previews/post-3-12659580354045.jpg>
8. Пальма
http://img-fotki.yandex.ru/get/4417/111874181.89/0_910cb_f0ce3297_XL

9. Побережье Чёрного моря

http://img-fotki.yandex.ru/get/5406/admitryuk.4/0_565e8_951163fd_XL

10. Белый медведь

<http://solene.ledantec.free.fr/mam/1-21.jpg>

11. Тропики

http://img-fotki.yandex.ru/get/5504/pisarevatatjana.3/0_5c969_fa0e7b47_XL

12. Времена года

http://img12.nnm.ru/9/d/1/7/7/9d177ac8da02b048c951bd8a2a6bc310_full.jpg

13. Антарктида

http://img0.liveinternet.ru/images/attach/b/3/28/477/28477313_01.jpg

14. Физминутка

<http://900igr.net/datas/okruzhajuschij-mir/ZHivotnye-pustyni/0011-011-Fizminutka.jpg>

15. Карта полушарий Земли

<http://geo.historic.ru/relief/pic/map00.jpg>

16. Тетрадки

http://oo1066.ucoz.ru/_nw/0/48016706.jpg

17. Карандаш

<http://www.stihi.ru/pics/2012/10/05/8290.gif>