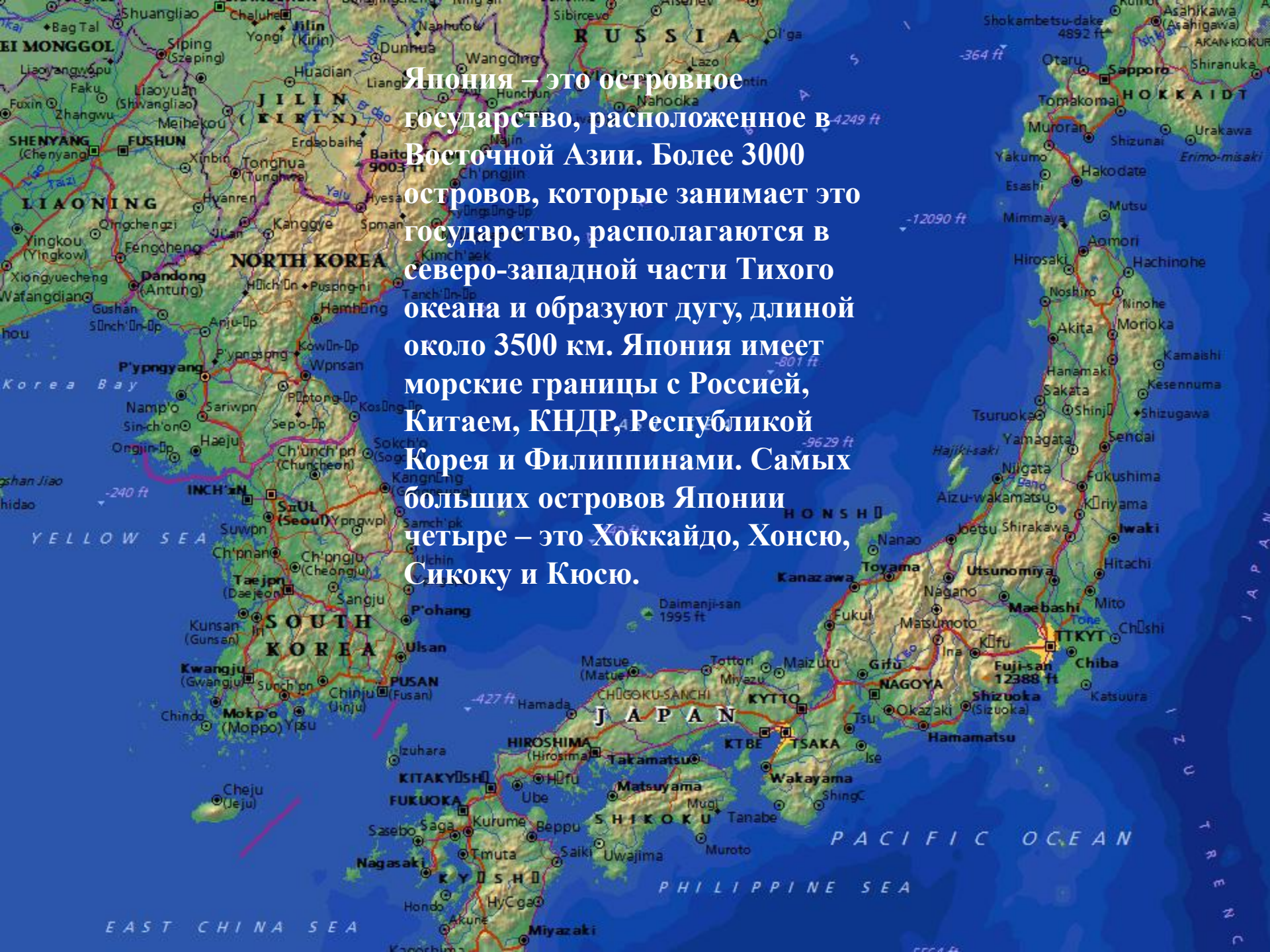


# Япония



Выполнил: Маруфов Владислав  
ученик 11 класса





**Япония – это островное государство, расположенное в Восточной Азии. Более 3000 островов, которые занимает это государство, располагаются в северо-западной части Тихого океана и образуют дугу, длиной около 3500 км. Япония имеет морские границы с Россией, Китаем, КНДР, Республикой Корея и Филиппинами. Самых больших островов Японии четыре – это Хоккайдо, Хонсю, Сикоку и Кюсю.**

КИТАЙ

# Площадь:

*общая:* 377 915 км<sup>2</sup>

*суша:* 374 744 км<sup>2</sup>

о. Хонсю: 231 100 км<sup>2</sup>

о. Хоккайдо: 83 456 км<sup>2</sup>

о. Кюсю: 42 177 км<sup>2</sup>

о. Сикоку: 18 790 км<sup>2</sup>

о. Окинава: 2 275 км<sup>2</sup>

*вода:* 3 091 км<sup>2</sup>

о. Хоккайдо

Киото

Нара

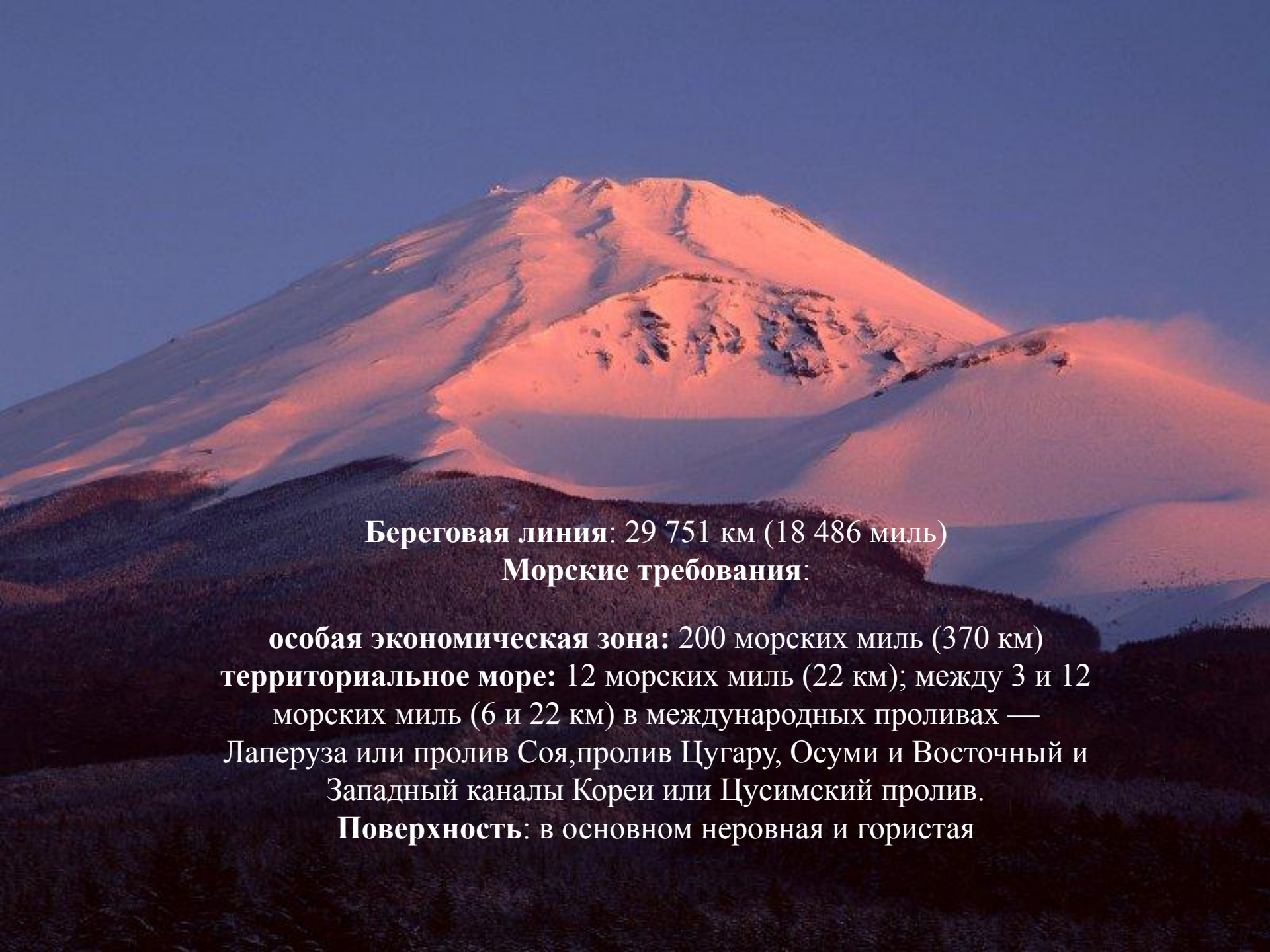
Токио

Я П О Н И Я  
ТИХИЙ ОКЕАН



КОРЕЯ





**Береговая линия:** 29 751 км (18 486 миль)

**Морские требования:**

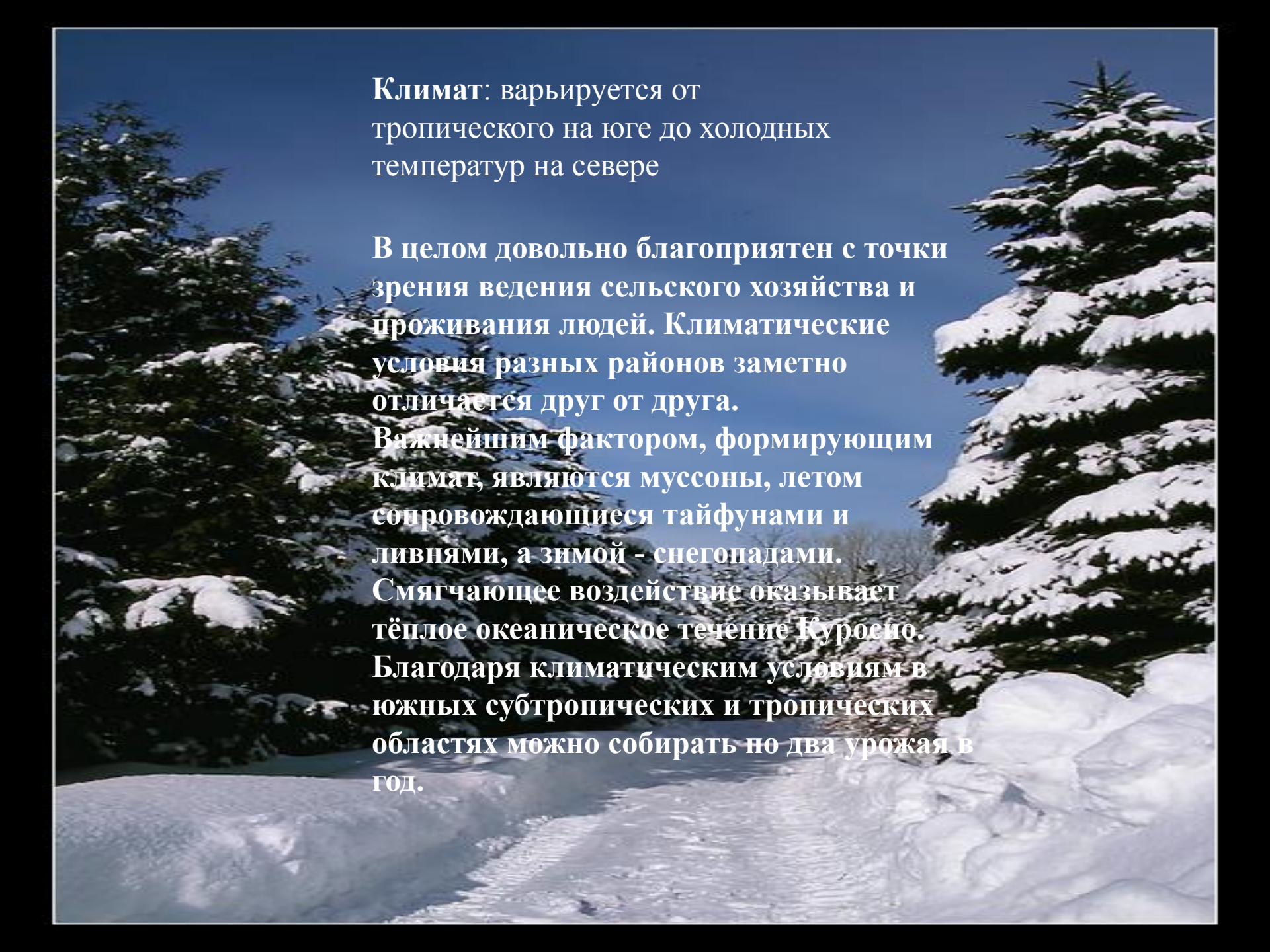
**особая экономическая зона:** 200 морских миль (370 км)

**территориальное море:** 12 морских миль (22 км); между 3 и 12 морских миль (6 и 22 км) в международных проливах —

Лаперуза или пролив Соя, пролив Цугару, Осуми и Восточный и Западный каналы Кореи или Цусимский пролив.

**Поверхность:** в основном неровная и гористая



A photograph of a winter landscape. In the foreground, there is a snow-covered ground with some tracks. The middle ground is filled with several evergreen trees, likely pines or firs, heavily laden with snow. The background shows a clear, bright blue sky. The overall scene is peaceful and serene, representing a typical winter day in a snowy region.

**Климат:** варьируется от тропического на юге до холодных температур на севере

**В целом довольно благоприятен с точки зрения ведения сельского хозяйства и проживания людей. Климатические условия разных районов заметно отличается друг от друга.**

**Важнейшим фактором, формирующим климат, являются муссоны, летом сопровождающиеся тайфунами и ливнями, а зимой - снегопадами.**

**Смягчающее воздействие оказывает тёплое океаническое течение Куросио.**

**Благодаря климатическим условиям в южных субтропических и тропических областях можно собирать по два урожая в год.**

# Природные ресурсы

**Природные ресурсы:** незначительные запасы угля, нефти, железа; рыба и минеральные ресурсы; крупные месторождения серы.

Примерно 60% площади Японии покрыто лесами. Флора Японии отличается большим видовым разнообразием и включает 2750 видов, в том числе 168 древесных пород. На Японских островах встречаются растения, характерные для тропической, субтропической и умеренной зон.



# Население



**Население:** 127,433,494 (2007 г.)

## **Возрастная структура:**

от 0 до 14 лет: 13.8% (муж. 9,024,344/жен. 8,553,700)

от 15 до 64 лет: 65.2% (муж. 41,841,760/жен. 41,253,968)

от 65 лет и старше: 21% (муж. 11,312,492/жен. 15,447,230) (2007 г.)

## **Средний возраст:**

всего: 43.5 лет:

муж.: 41.7 лет:

жен.: 45.3 лет: (2007 г.)

## **Уровень**

### **рождаемости:**

8.1 рожд./на 1,000 человек (2007 г.)

## **Уровень**

### **смертности: 8.98**

смертей/на 1,000 человек (2007 г.)



# Сельское хозяйство

Растениеводство даёт основную часть продукции (около 70%), но его удельный вес снижается. Пастбищные земли составляют всего 1,6% от общей площади. Но даже эти участки выходят из оборота сельского хозяйства по мере увеличения импорта дешёвой мясной и молочной продукции. Развиваются новые интенсивные отрасли животноводства. На обрабатываемые земли приходится 13% территории страны.



# Специализация промышленности

1. Металлургия
2. Энергетика
3. Судостроение
4. Производство цветных металлов
5. Машиностроение
6. Горнодобывающая промышленность.
7. Рыболовство





[www.geopoesia.ru](http://www.geopoesia.ru)